



Estado Plurinacional de Bolivia

Censo de Población y Vivienda 2012

**BOLIVIA**

# CARACTERÍSTICAS DE LA POBLACIÓN







**ESTADO PLURINACIONAL DE BOLIVIA**  
Instituto Nacional de Estadística

Censo de Población y Vivienda 2012  
**BOLIVIA**

# CARACTERÍSTICAS DE LA POBLACIÓN

Febrero, 2015



---

©INE, febrero de 2015

**Instituto Nacional de Estadística**

Avenida Carrasco N° 1391, zona Miraflores

Telf.: (591-2) 2222333 • Fax. (591-2) 2222885

[www.ine.gob.bo](http://www.ine.gob.bo)

[ceninf@ine.gob.bo](mailto:ceninf@ine.gob.bo)

Facebook: /ineboliviaoficial

Twitter: /INEOficialBO

Depósito Legal: 4-4-505-14 P.O.

La publicación de este documento es posible gracias al apoyo del  
Fondo de Población de las Naciones Unidas (UNFPA).

Impreso en La Paz, Bolivia

# Contenido.

|  |           |
|--|-----------|
| <b>1. ASPECTOS GENERALES.....</b>  | <b>9</b>  |
| 1.1 Organización territorial del Estado.....   | 9         |
| 1.2 Los censos en Bolivia.....   | 11        |
| 1.3 Población empadronada en los censos.....   | 11        |
| <b>2. DISTRIBUCIÓN ESPACIAL, CRECIMIENTO Y DENSIDAD POBLACIONAL.....</b>   | <b>13</b> |
| 2.1 Distribución por departamentos.....  | 13        |
| 2.2 Distribución urbana-rural.....   | 14        |
| 2.3 Crecimiento de la población.....   | 16        |
| 2.4 Densidad poblacional.....  | 19        |
| <b>3. ESTRUCTURA DE LA POBLACIÓN.....</b>  | <b>21</b> |
| 3.1 Estructura de la población por edad.....   | 21        |
| 3.2 Estructura de la población por sexo.....   | 22        |
| 3.3 Estructura de la población por sexo y edad.....  | 23        |
| <b>4. CARACTERÍSTICAS RELACIONADAS A LA IDENTIDAD E IDIOMAS<br/>DE LAS PERSONAS.....</b>                             | <b>25</b> |
| 4.1 Población con registro de nacimiento en el Servicio de Registro Cívico y<br>tenencia de Cédula de Identidad..... | 25        |
| 4.2 Inscripción al servicio de registro cívico y estado civil.....   | 26        |
| 4.3 Pertenencia a Naciones y Pueblos Indígena Originario Campesinos o Afrobolivianos                                 | 29        |
| 4.4 Idiomas.....   | 31        |
| 4.4.1 Idioma que aprendió a hablar en su niñez.....  | 31        |
| 4.4.2 Idioma principal que habla.....  | 32        |
| <b>5. EDUCACIÓN.....</b>   | <b>37</b> |
| 5.1 Alfabetismo.....   | 37        |
| 5.2 Asistencia escolar.....  | 38        |
| 5.3 Nivel de instrucción más alto alcanzado.....   | 42        |
| <b>6. EMPLEO.....</b>  | <b>45</b> |
| 6.1 Condición de actividad.....  | 45        |
| 6.2 Condición de actividad por censo y sexo.....   | 47        |
| 6.3 Condición de actividad por área y departamento.....  | 48        |
| 6.4 Indicadores de empleo.....   | 48        |
| 6.5 Características de la población ocupada.....   | 51        |
| 6.6 Población ocupada por grupo ocupacional y actividad económica.....   | 52        |

|   |           |
|---|-----------|
| <b>7. SALUD .....</b>                                 | <b>55</b> |
| 7.1 Atención materna.....                             | 55        |
| 7.2 Acceso a centros y establecimientos de salud..... | 58        |
| 7.3 Personas con alguna dificultad permanente .....   | 59        |
| <b>8. MIGRACIÓN .....</b>                             | <b>63</b> |
| 8.1 Migración Interna .....                           | 63        |
| 8.1.1 Migración de toda la vida.....                  | 63        |
| 8.1.2 Migración reciente.....                         | 64        |
| 8.2 Inmigración internacional.....                    | 64        |
| 8.3 Emigración internacional .....                    | 70        |
| <b>GLOSARIO.....</b>                                  | <b>77</b> |
| <b>ANEXOS .....</b>                                   | <b>81</b> |
| Población .....                                       | 83        |
| Boleta Censal .....                                   | 169       |
| Indicadores .....                                     | 177       |

# Presentación

**E**l Instituto Nacional de Estadística (INE) es el órgano ejecutivo del Sistema Nacional de Información Estadística (SNIE) que tiene las funciones de relevar, clasificar, codificar, compilar y difundir con carácter oficial la información estadística de Bolivia<sup>1</sup>. En esta oportunidad, tiene el agrado de poner a disposición del público los resultados del Censo de Población y Vivienda 2012 (Censo 2012) que incluye información histórica correspondiente a los censos de 1950, 1976, 1992 y 2001.

Esta publicación es parte de la campaña de difusión y socialización de los datos censales que encara el INE luego de haber presentado la información oficial de los resultados del Censo 2012 en tres fases: la primera, el 30 de julio de 2013, con la presentación de los resultados oficiales del Censo 2012 sobre población y vivienda a nivel nacional, departamental y municipal; la segunda<sup>2</sup>, el 27 de diciembre de 2013, con la inclusión de información desagregada relacionada a pertenencia de comunidades y/o localidades a entidades territoriales, etapa que comprendía la realización de ajustes a la Base de Datos entregada en primera instancia, y la tercera, el 30 de junio de 2014, con la publicación de los resultados finales del Censo 2012 con una Base de Datos consistenciada.

Los datos del Censo 2012 son fundamentales para conocer y analizar la evolución en la composición, crecimiento y distribución de la población y de las viviendas a nivel nacional, departamental y municipal, además de indicadores referidos a educación, salud, empleo, acceso a servicios públicos, tipología de las viviendas, entre otros.

Con los resultados obtenidos, el gobierno central y los gobiernos subnacionales evaluarán, ajustarán o diseñarán planes, programas, políticas, estrategias y otras acciones en beneficio de las bolivianas y los bolivianos.

El INE agradece la importante participación y colaboración de la población en general, a autoridades de los gobiernos autónomos municipales, a las autoridades indígena originario campesinas, organizaciones sociales, por su decidida contribución para la ejecución y el éxito del operativo censal, al personal que supervisó y realizó el empadronamiento, a los funcionarios de las áreas técnicas y administrativas de las entidades públicas y privadas, Fuerzas Armadas, Policía Nacional y medios de comunicación, que con su apoyo hicieron posible el levantamiento censal. Asimismo, un especial reconocimiento al Fondo de Población de las Naciones Unidas (UNFPA) y al Banco Mundial por su asistencia técnica y financiera, y a las oficinas de estadísticas de México, Colombia, Ecuador y Perú por su acompañamiento.

Instituto Nacional de Estadística

Febrero de 2015

1 CPE: Arts. 298, 300 y 302 del Decreto Supremo N° 1305 del 1 de agosto de 2012, y del Decreto Ley N° 14100 del 5 de noviembre de 1976.

2 Resolución Administrativa N° DGE/179/2013 del 27 de diciembre de 2013.





**CARACTERÍSTICAS GENERALES DEL CENSO DE POBLACIÓN Y VIVIENDA 2012  
(CENSO 2012)**

|  |   |
|--|---|
| País                                   | ESTADO PLURINACIONAL DE BOLIVIA   |
| Ubicación                              | En el centro de América del Sur, entre los 57°26' y 69°38' de longitud occidental del meridiano de Greenwich y los paralelos 9°38' y 22°53' de latitud sur, abarca más de 13 grados geográficos.  |
| Límites                                | Limita al norte y al este con la República Federativa del Brasil, al sur con la República de Argentina, al oeste con la República del Perú, al sudeste con la República de Paraguay y al sudoeste con la República de Chile.  |
| Superficie                             | 1.098.581 kilómetros cuadrados.   |
| Densidad                               | 9,3 personas por kilómetro cuadrado .   |
| Estructura de organización territorial | Departamentos 9<br>Provincias 112<br>Municipios 339   |
| Base Legal                             | <p>Se enmarca en el numeral 16, Parágrafo I, del Artículo 298 de la Constitución Política del Estado, que dispone como competencia privativa del nivel central del Estado el levantamiento de los censos oficiales.</p> <p>El Decreto Ley 14100, del 5 de noviembre de 1976, establece que el Instituto Nacional de Estadística (INE) tiene bajo su responsabilidad la dirección, la planificación, la ejecución, el control y la coordinación de las actividades estadísticas.</p> <p>El Decreto Supremo 29552, del 8 de mayo de 2008, autoriza al Ministerio de Planificación del Desarrollo, a través del INE, el inicio de las actividades del Censo Nacional de Población y Vivienda 2012.</p> <p>El Decreto Supremo 1305, del 1 de agosto de 2012, declara prioridad nacional el Censo Nacional de Población y Vivienda 2012 y fija el miércoles 21 de noviembre del mismo año, como fecha de empadronamiento.</p> <p>Según lo establecido en el Decreto Supremo 1305, del 1 de agosto de 2012, el período de empadronamiento del Censo Nacional de Población y Vivienda 2012 es del 21 al 23 de noviembre de 2012.</p> |
| Tipo de Censo                          | De hecho o de facto.  |
| Fecha de Referencia                    | Fecha de empadronamiento: miércoles, 21 de noviembre de 2012 en ciudades y centros poblados, y en área dispersa, del 21 al 23 de noviembre de 2012.   |
| Instrumento censal                     | Boleta con 49 preguntas: Capítulo A. Ubicación geográfica de la vivienda, B. Principales características de la vivienda, C. Emigración Internacional, D. Mortalidad, E. Personas con alguna dificultad permanente, F. Principales características de la persona.  |
| Población censada                      | 10.059.856 habitantes<br>5.040.409 mujeres<br>5.019.447 hombres   |
| Población según área de residencia     | Área urbana 6.788.962 habitantes - 67,5%<br>Área rural 3.270.894 habitantes - 32,5%   |
| Viviendas particulares censadas        | 3.125.168 viviendas particulares<br>1.993.950 viviendas particulares en área urbana<br>1.131.218 viviendas particulares en área rural   |



# 1. Aspectos generales

**B**olivia nace a la vida independiente como República el 6 de agosto de 1825 y a partir del 7 de febrero de 2009 se constituye en el *Estado Plurinacional de Bolivia*<sup>3</sup>.

## 1.1 Organización territorial del Estado

Según la Constitución Política del Estado (CPE-2009), Tercera parte, Título I, Organización Territorial del Estado, Capítulo I, **Artículo 269:** Bolivia se organiza territorialmente en departamentos, provincias, municipios y territorios indígena originario campesinos.

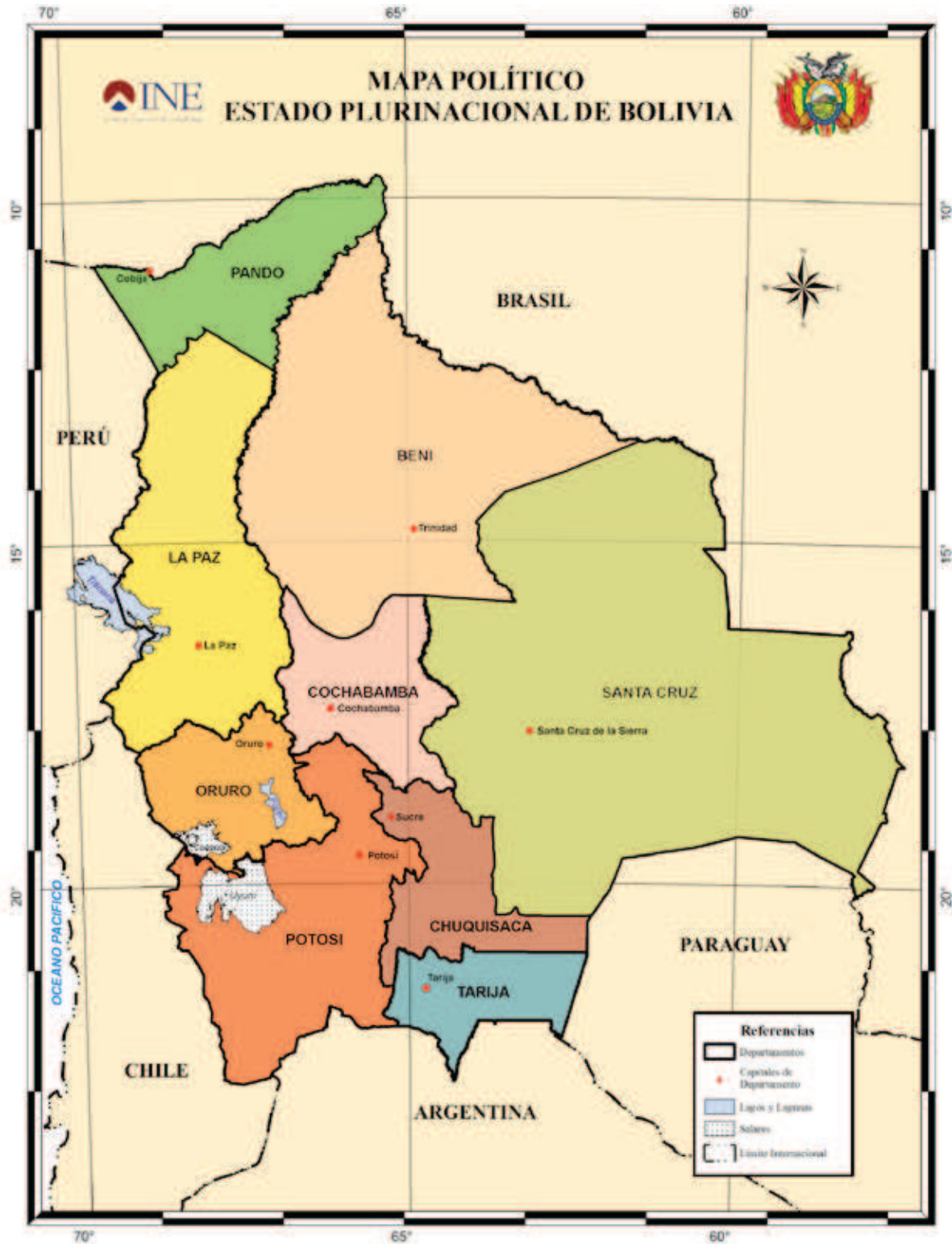
**Cuadro N° 1**  
**BOLIVIA: CIUDAD CAPITAL, NÚMERO DE PROVINCIAS Y MUNICIPIOS A NOVIEMBRE DE 2012, SEGÚN DEPARTAMENTO**

| DEPARTAMENTO | NOMBRE DE LA CIUDAD CAPITAL                 | NÚMERO DE PROVINCIAS | NÚMERO DE MUNICIPIOS |
|--------------|---|----------------------|----------------------|
| BOLIVIA      |   | 112                  | 339                  |
| Chuquisaca   | Sucre (Capital de Bolivia)                  | 10                   | 29                   |
| La Paz       | Nuestra Señora de La Paz (Sede de Gobierno) | 20                   | 87                   |
| Cochabamba   | Cochabamba                                  | 16                   | 47                   |
| Oruro        | Oruro                                       | 16                   | 35                   |
| Potosí       | Potosí                                      | 16                   | 40                   |
| Tarija       | Tarija                                      | 6                    | 11                   |
| Santa Cruz   | Santa Cruz de la Sierra                     | 15                   | 56                   |
| Beni         | Trinidad                                    | 8                    | 19                   |
| Pando        | Cobija                                      | 5                    | 15                   |

Fuente: Instituto Nacional de Estadística

3 Constitución Política del Estado (CPE-2009), Título I, Artículo I: *"Bolivia se constituye en un Estado Unitario Social de Derecho Plurinacional Comunitario, libre, independiente, soberano, democrático, intercultural, descentralizado y con autonomías. Bolivia se funda en la pluralidad y el pluralismo político, económico, jurídico, cultural y lingüístico, dentro del proceso integrador del país.*

## MAPA DEL ESTADO PLURINACIONAL DE BOLIVIA



Elaboración: INE con base en el mapa oficial el Estado Plurinacional de Bolivia publicado por el Instituto Geográfico Militar (IGM).

Los límites utilizados en este mapa son referenciales y tienen un valor únicamente estadístico. La Ley del Sistema Nacional de Información Estadística, aprobada por D.L. 14100, la Ley N° 339 de Delimitación de Unidades Territoriales del 31 de enero de 2013 y su Decreto Reglamentario (Decreto Supremo N° 1560 del 17 de abril de 2013), no asignan competencia alguna al INE en materia de delimitación o demarcación interdepartamental o intradepartamental de unidades territoriales. Por esta razón, este mapa no genera ningún tipo de antecedentes para fines legales.

## 1.2 Los censos en Bolivia

En la historia demográfica del Estado Plurinacional de Bolivia se han realizado esfuerzos por obtener información estadística desde la independencia e inicios de la República hasta nuestros días.

Durante el siglo XIX, en varias ocasiones, los diferentes gobiernos levantaron información estadística relacionada con la población y en esa labor lograron establecer algunos resultados que, pese a las deficiencias e imperfecciones, reflejan la evolución y el crecimiento poblacional.

El 1 de septiembre de 1900 se levantó el sexto Censo General de Población que reflejaba *“la aspiración de realizar un Censo General de la República de Bolivia... era del todo punto indispensable proceder al recuento, siquiera no fuese más que de la población... , ya que por múltiples circunstancias no era posible formar un inventario detallado de todos sus elementos y riquezas, a semejanza de lo que sucedía, al mismo tiempo, en otros Estados del Globo”*<sup>4</sup>.

Con la aplicación de estándares y normas del Instituto Interamericano de Estadísticas (IASI), que asumió el rol de propulsor del Programa del Censo de las Américas (COTA), el 5 de septiembre de 1950 se realizó el Censo Demográfico, séptimo censo nacional de población y primero de vivienda, ejecutado por la Dirección General de Estadística y Censos, dependiente del Ministerio de Hacienda y Estadística.

El 29 de septiembre de 1976 se efectuó el octavo censo de población y segundo de vivienda, a cargo del Instituto Nacional de Estadística (INE). Al cabo de 16 años, el 3 de junio de 1992 se ejecutó el noveno censo de población y tercero de vivienda. Posteriormente, el 5 de septiembre de 2001 fue levantado el décimo censo de población y cuarto de vivienda.

El 21 de noviembre de 2012 se concretó el Censo de Población y Vivienda, undécimo censo de población y quinto de vivienda.

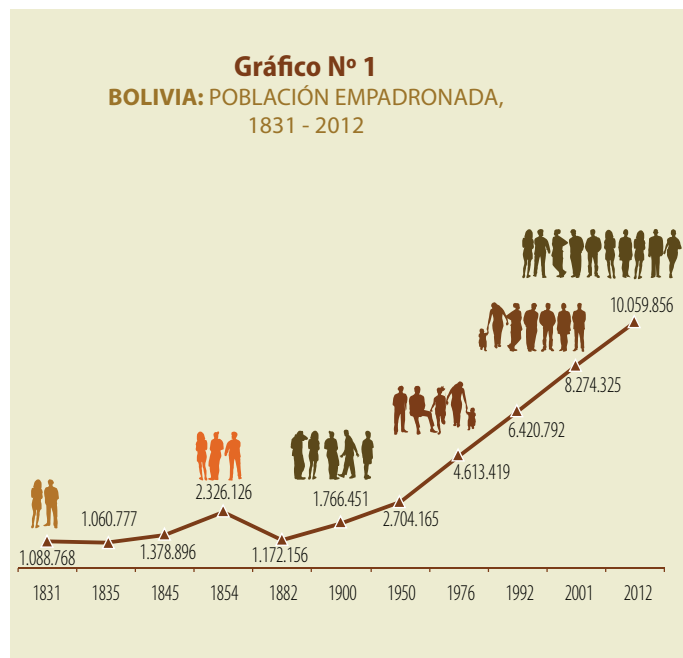
4 Censo General de la Población de la República de Bolivia 1900, Oficina Nacional de Inmigración, Estadística y Propaganda Geográfica, Tomo I, ed. Canelas-Cochabamba, 1973.

## 1.3 Población empadronada en los censos

El primer censo boliviano se realizó en 1831 durante el gobierno del Mariscal Andrés de Santa Cruz, habiéndose iniciado desde entonces una marcada tendencia a conocer la composición de la población del país.

El Censo de 1831 registró a 1.088.768 personas; en el de 1835 se censó a 1.060.777; el de 1845 evidenció una población de 1.378.896; en el de 1854 se llegó a 2.326.126; el de 1882 fue de 1.172.156 y en el de 1900, de 1.766.451 habitantes. Los resultados de los censos anteriores a 1882 se refieren a territorios más extensos, ya que después de la Guerra del Pacífico, en 1879, se produjo un decrecimiento poblacional<sup>5</sup>.

En el Censo de 1950 se empadronó a 2.704.165 habitantes<sup>6</sup>; en el de 1976 alcanzó a 4.613.419 bolivianos<sup>7</sup>; en el de 1992 fue de 6.420.792; en el de 2001, de 8.274.325 y en el Censo 2012 se llega a 10.059.856 personas.



Fuente: Instituto Nacional de Estadística

5 Aspectos Generales de la Población Boliviana, Asthenio Averanga Mollinedo, 1974.

6 Dirección General de Estadística y Censos, Ministerio de Hacienda y Estadística, Censo Demográfico, 1950.

7 El dato corresponde a resultados de la Base de Datos del Sistema Digital 2020 del INE.

La población empadronada en los distintos censos a nivel de departamento, antes de 1900, presentaba características diversas, ocasionadas por las pérdidas territoriales que se produjeron entre 1866 y 1880, consiguientemente, la reducción de los habitantes.

Sin embargo, a partir de 1950 se observó un incremento progresivo de la población departamental: Santa Cruz aumentó de 244.658 personas en el Censo de 1950 a 2.657.762 en el Censo 2012.

**Cuadro N° 2**  
**BOLIVIA: POBLACIÓN EMPADRONADA, POR CENSOS DE POBLACIÓN Y CENSOS DE POBLACIÓN Y VIVIENDA, 1950 - 2012, SEGÚN DEPARTAMENTO, PERÍODO 1831 - 2012**

| DEPARTAMENTO                                   | CENSO     |           |           |           |                     |                     |           |                     |           |           |            |
|--|-----------|-----------|-----------|-----------|---------------------|---------------------|-----------|---------------------|-----------|-----------|------------|
|  | 1831      | 1835      | 1845      | 1854      | 1882 <sup>(a)</sup> | 1900 <sup>(b)</sup> | 1950      | 1976 <sup>(c)</sup> | 1992      | 2001      | 2012       |
| BOLIVIA  | 1.088.768 | 1.060.777 | 1.378.896 | 2.326.126 | 1.172.156           | 1.766.451           | 2.704.165 | 4.613.419           | 6.420.792 | 8.274.325 | 10.059.856 |
| Chuquisaca                                     | 112.590   | 94.990    | 156.041   | 349.119   | 123.347             | 204.434             | 260.479   | 358.488             | 453.756   | 531.522   | 581.347    |
| La Paz   | 348.142   | 373.587   | 412.867   | 593.779   | 346.139             | 445.616             | 854.079   | 1.465.370           | 1.900.786 | 2.349.885 | 2.719.344  |
| Cochabamba                                     | 226.727   | 162.401   | 279.048   | 382.919   | 166.760             | 328.163             | 452.145   | 720.831             | 1.110.205 | 1.455.711 | 1.762.761  |
| Oruro  | 84.100    | 111.000   | 95.324    | 91.751    | 111.372             | 86.081              | 192.356   | 310.409             | 340.114   | 392.451   | 494.587    |
| Potosí   | 192.155   | 226.320   | 243.263   | 254.728   | 237.755             | 325.615             | 509.087   | 657.533             | 645.889   | 709.013   | 828.093    |
| Tarija   | 36.215    | 32.975    | 63.800    | 277.724   | 62.854              | 102.887             | 103.441   | 187.204             | 291.407   | 391.226   | 483.518    |
| Santa Cruz                                     | 43.775    | 54.381    | 75.627    | 255.599   | 97.185              | 209.592             | 244.658   | 710.724             | 1.364.389 | 2.029.471 | 2.657.762  |
| Beni   | 41.228    |           | 48.406    | 114.922   | 16.744              | 32.180              | 71.636    | 168.367             | 276.174   | 362.521   | 422.008    |
| Pando <sup>(1)</sup>                           |           |           |           |           |                     |                     | 16.284    | 34.493              | 38.072    | 52.525    | 110.436    |
| Litoral <sup>(2)</sup>                         | 3.836     | 5.123     | 4.520     | 5.585     |                     |                     |           |                     |           |           |            |
| Territorio Nacional de Colonias <sup>(3)</sup> |           |           |           |           |                     | 31.883              |           |                     |           |           |            |

Fuente: Bosquejo Estadístico de Bolivia. José María Dalence, Sucre 1851. Reedición Archivo y Biblioteca Nacionales de Bolivia y Fundación Cultural del Banco Central de Bolivia, Edición Facsimilar, 2013.

Censos de Población. República de Bolivia – Dirección Nacional de Estadística, diciembre 1937.

Censo General de la Población de la República de Bolivia 1900, Oficina Nacional de Inmigración, Estadística y Propaganda Geográfica, Tomo I, ed. Canelas-Cochabamba, 1973, Pág.21

Dirección General de Estadística y Censos, Ministerio de Hacienda y Estadística, Censo Demográfico, 1950.

Instituto Nacional de Estadística, censos de 1976, 1992, 2001 y 2012.

<sup>(a)</sup> Período 1866 - 1880, pérdidas territoriales con Brasil y Chile.

<sup>(b)</sup> Decreto del 5 de diciembre de 1902. Oficina Nacional de Inmigración, Estadística y Propaganda Geográfica, Censo General de la Población de la República de Bolivia 1900, Tomo I, ed. Canelas-Cochabamba, 1973, Pág.21

<sup>(c)</sup> La información de 1976 corresponde a la base de datos del Sistema Digital 2020.

<sup>(1)</sup> El departamento de Pando fue creado 24 de septiembre de 1938.

<sup>(2)</sup> Litoral, territorio usurpado por Chile.

<sup>(3)</sup> La población del Territorio Nacional de Colonias hasta 1835 se encontraba bajo la jurisdicción del departamento de Santa Cruz. De 1845 a 1900 estaba comprendida en Beni y para el Censo de 1900 se la consideró independiente.

## 2. Distribución espacial, crecimiento y densidad poblacional

En el Censo de Población y Vivienda (Censo 2012), realizado el 21 de noviembre de 2012, se registró a 10.059.856 habitantes.

del país; Santa Cruz, del quinto lugar en 1950 pasa al segundo en 2012; en cambio, Potosí, de segundo en 1950 se ubica en cuarta posición en 2012.

### 2.1 Distribución por departamentos

Entre 1950 y 2012, la distribución de la población muestra cambios en la concentración poblacional en todos los departamentos: La Paz se mantiene como el primero

En el último censo, La Paz, Santa Cruz y Cochabamba agrupan 70,9 por ciento de la población del país, y el restante 29,1 por ciento se distribuye entre Potosí 8,2 por ciento, Chuquisaca 5,8 por ciento, Oruro 4,9 por ciento, Tarija 4,8 por ciento, Beni 4,2 por ciento y Pando 1,1 por ciento.

**Cuadro N° 3**

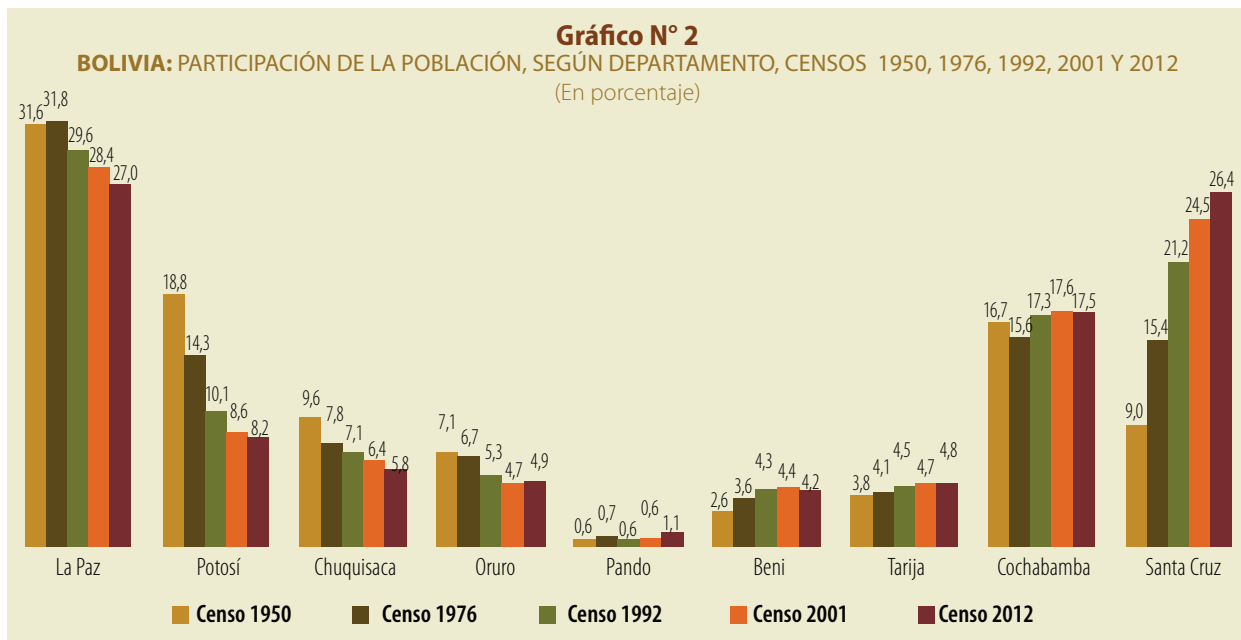
**BOLIVIA: POBLACIÓN EMPADRONADA, POR CENSO, SEGÚN ÁREA Y DEPARTAMENTO, CENSOS 1950, 1976, 1992, 2001 Y 2012**

| ÁREA Y DEPARTAMENTO | CENSO     |           |           |           |            |
|---------------------|-----------|-----------|-----------|-----------|------------|
|                     | 1950      | 1976      | 1992      | 2001      | 2012       |
| BOLIVIA             | 2.704.165 | 4.613.419 | 6.420.792 | 8.274.325 | 10.059.856 |
| Urbana              | 708.568   | 1.906.324 | 3.694.846 | 5.165.230 | 6.788.962  |
| Rural               | 1.995.597 | 2.707.095 | 2.725.946 | 3.109.095 | 3.270.894  |
| Chuquisaca          | 260.479   | 358.488   | 453.756   | 531.522   | 581.347    |
| La Paz              | 854.079   | 1.465.370 | 1.900.786 | 2.349.885 | 2.719.344  |
| Cochabamba          | 452.145   | 720.831   | 1.110.205 | 1.455.711 | 1.762.761  |
| Oruro               | 192.356   | 310.409   | 340.114   | 392.451   | 494.587    |
| Potosí              | 509.087   | 657.533   | 645.889   | 709.013   | 828.093    |
| Tarija              | 103.441   | 187.204   | 291.407   | 391.226   | 483.518    |
| Santa Cruz          | 244.658   | 710.724   | 1.364.389 | 2.029.471 | 2.657.762  |
| Beni                | 71.636    | 168.367   | 276.174   | 362.521   | 422.008    |
| Pando               | 16.284    | 34.493    | 38.072    | 52.525    | 110.436    |

Fuente: Instituto Nacional de Estadística

Para el Censo de 1950, Bolivia tenía al departamento de La Paz como el primero en población con 31,6 por ciento; le seguía Potosí con 18,8 por ciento y, luego, Cochabamba con 16,7 por ciento. En 1976, La Paz continuaba ocupando ese sitio con 31,8 por ciento, después Cochabamba con 15,6 por ciento y Santa Cruz con 15,4 por ciento. En

1992, tres departamentos contaban con más de un millón de habitantes: La Paz, Santa Cruz y Cochabamba. En 2001, La Paz y Santa Cruz sobrepasaban los dos millones de personas, mientras Cochabamba registraba 1,4 millones. En 2012, La Paz supera a Santa Cruz con 61.582, manteniéndose como el departamento más poblado del país.

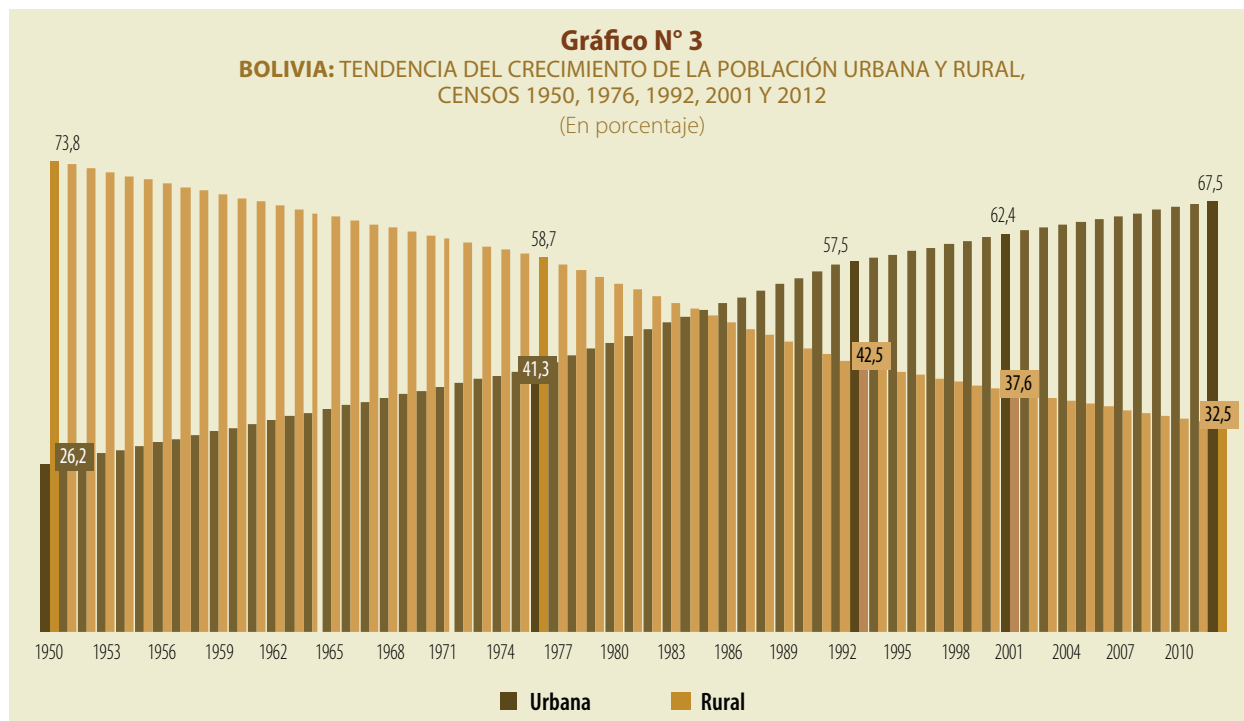


Fuente: Instituto Nacional de Estadística

## 2.2 Distribución urbana-rural

Entre 1950 y 2012 se observó un proceso de urbanización en el territorio nacional. Entre 1970 y 1980, la distribución y evolución de las áreas de residencia presentaron cambios: tendencia ascendente de la población

urbana y descendente de la rural. Así, en el Censo 2012, los habitantes del área urbana llegan a 67,5 por ciento y los del área rural, a 32,5 por ciento.



Fuente: Instituto Nacional de Estadística



Este proceso de concentración de la población hacia el área urbana, según departamento, tiene un comportamiento diferente en el tiempo: en Oruro y Santa Cruz se inició a partir de 1976; mientras que en La Paz, Cocha-

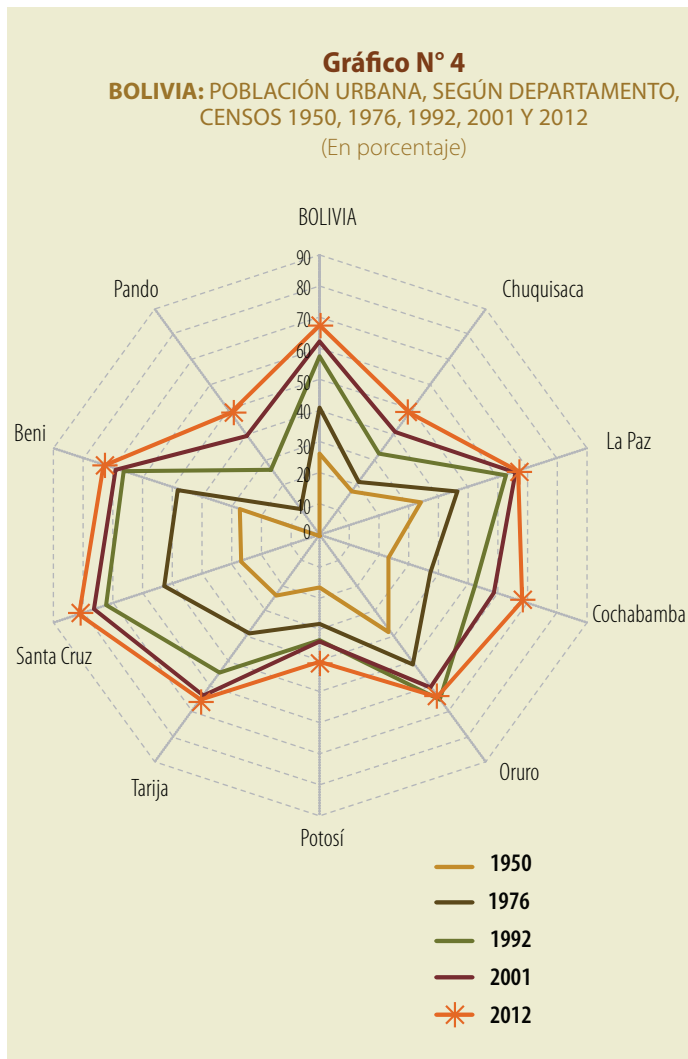
bamba, Tarija y Beni fue desde 1992. No obstante, en el Censo 2012, Chuquisaca, Potosí y Pando continúan con una población que reside predominantemente en área rural.

**Cuadro N° 4**  
**BOLIVIA: DISTRIBUCIÓN DE LA POBLACIÓN, POR CENSO, SEGÚN DEPARTAMENTO Y ÁREA, CENSOS 1950, 1976, 1992, 2001 Y 2012**  
 (En porcentaje)

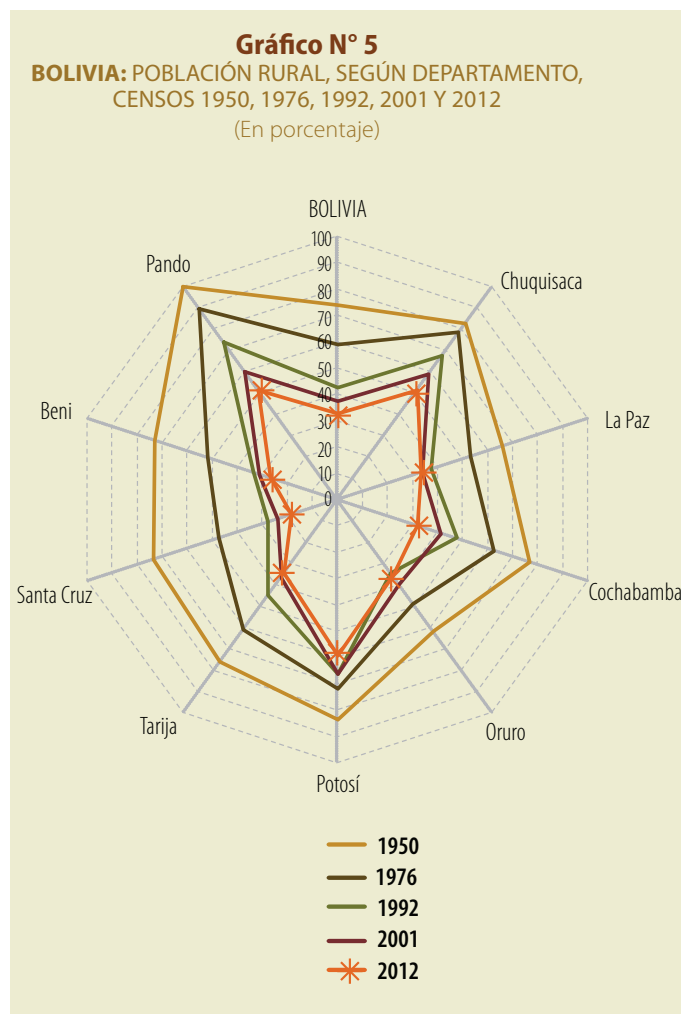
| DEPARTAMENTO Y ÁREA | CENSO |       |       |       |       |
|---------------------|-------|-------|-------|-------|-------|
|                     | 1950  | 1976  | 1992  | 2001  | 2012  |
| BOLIVIA             | 100,0 | 100,0 | 100,0 | 100,0 | 100,0 |
| Urbana              | 26,2  | 41,3  | 57,5  | 62,4  | 67,5  |
| Rural               | 73,8  | 58,7  | 42,5  | 37,6  | 32,5  |
| Chuquisaca          | 100,0 | 100,0 | 100,0 | 100,0 | 100,0 |
| Urbana              | 17,6  | 21,6  | 32,5  | 41,0  | 48,7  |
| Rural               | 82,4  | 78,4  | 67,5  | 59,0  | 51,3  |
| La Paz              | 100,0 | 100,0 | 100,0 | 100,0 | 100,0 |
| Urbana              | 34,2  | 46,6  | 62,8  | 66,1  | 66,7  |
| Rural               | 65,8  | 53,4  | 37,2  | 33,9  | 33,3  |
| Cochabamba          | 100,0 | 100,0 | 100,0 | 100,0 | 100,0 |
| Urbana              | 23,3  | 37,4  | 52,3  | 58,8  | 68,1  |
| Rural               | 76,7  | 62,6  | 47,7  | 41,2  | 31,9  |
| Oruro               | 100,0 | 100,0 | 100,0 | 100,0 | 100,0 |
| Urbana              | 38,0  | 51,1  | 65,3  | 60,2  | 64,0  |
| Rural               | 62,0  | 48,9  | 34,7  | 39,8  | 36,0  |
| Potosí              | 100,0 | 100,0 | 100,0 | 100,0 | 100,0 |
| Urbana              | 16,3  | 28,2  | 33,6  | 33,7  | 40,6  |
| Rural               | 83,7  | 71,8  | 66,4  | 66,3  | 59,4  |
| Tarija              | 100,0 | 100,0 | 100,0 | 100,0 | 100,0 |
| Urbana              | 23,6  | 38,9  | 54,7  | 63,3  | 65,0  |
| Rural               | 76,4  | 61,1  | 45,3  | 36,7  | 35,0  |
| Santa Cruz          | 100,0 | 100,0 | 100,0 | 100,0 | 100,0 |
| Urbana              | 26,4  | 52,7  | 72,0  | 76,2  | 81,3  |
| Rural               | 73,6  | 47,3  | 28,0  | 23,8  | 18,7  |
| Beni                | 100,0 | 100,0 | 100,0 | 100,0 | 100,0 |
| Urbana              | 26,9  | 48,1  | 66,2  | 68,7  | 73,1  |
| Rural               | 73,1  | 51,9  | 33,8  | 31,3  | 26,9  |
| Pando               | 100,0 | 100,0 | 100,0 | 100,0 | 100,0 |
| Urbana              | -     | 10,6  | 26,3  | 39,6  | 48,7  |
| Rural               | 100,0 | 89,4  | 73,7  | 60,4  | 51,3  |

Fuente: Instituto Nacional de Estadística

En 1950, todos los departamentos tuvieron mayor concentración poblacional en área rural; en 1976, Oruro y Santa Cruz presentaron porcentajes superiores a 50 por ciento del total de habitantes que residían en áreas urbanas; en 1992, en seis departamentos predominaba la población urbana: Santa Cruz 72,0 por ciento, Beni 66,2 por ciento, Oruro 65,3 por ciento, La Paz 62,8 por ciento, Tarija 54,7 por ciento y Cochabamba 52,3 por ciento. Según los censos 2001 y 2012, Chuquisaca, Pando y Potosí tienen el mayor número de personas en área rural.



Fuente: Instituto Nacional de Estadística



Fuente: Instituto Nacional de Estadística

## 2.3 Crecimiento de la población

Bolivia presenta un crecimiento ascendente de la población en área urbana, de 708.568 en el Censo de 1950 a 6.788.962 habitantes en el Censo 2012, con crecimiento absoluto de 6.080.394 habitantes; mientras que los habitantes en área rural para 1950 alcanzaron a 1.995.597 y en 2012, a 3.270.894, con crecimiento absoluto de 1.275.297 habitantes. Desde la década de los 80, Bolivia tiene una población predominantemente urbana.

**Cuadro N° 5**  
**BOLIVIA: POBLACIÓN EMPADRONADA POR CENSO Y TASA MEDIA DE CRECIMIENTO ANUAL POR PERÍODO INTERCENSAL, SEGÚN DEPARTAMENTO Y ÁREA, CENSOS 1950, 1976, 1992, 2001 Y 2012**

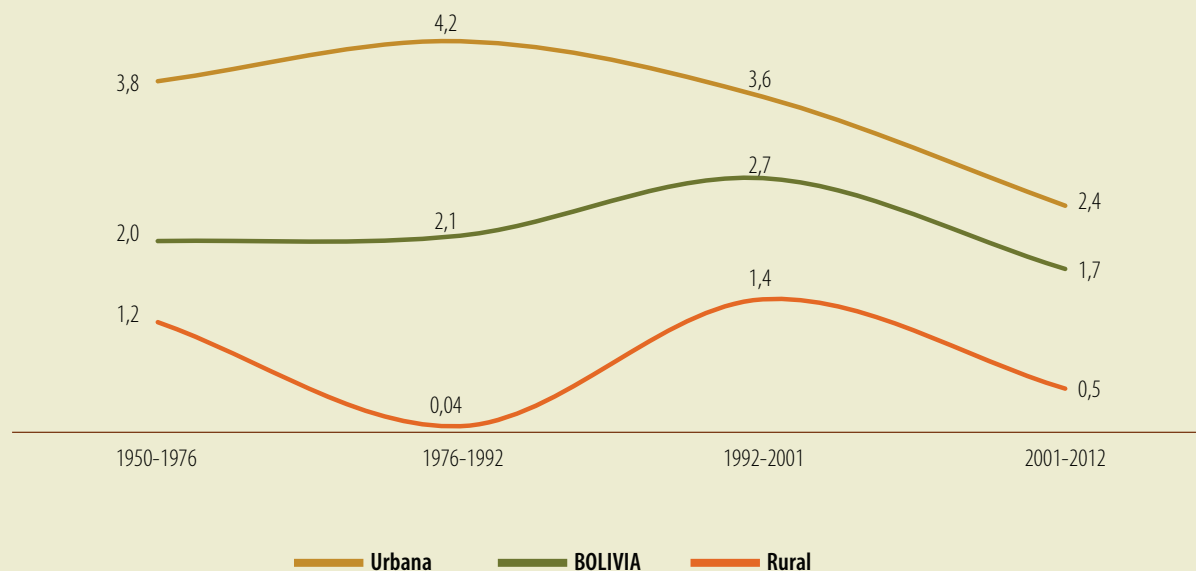
| DEPARTAMENTO<br>Y ÁREA | POBLACIÓN EMPADRONADA |           |           |           |            | TASA MEDIA DE CRECIMIENTO ANUAL |           |           |           |
|------------------------|-----------------------|-----------|-----------|-----------|------------|---------------------------------|-----------|-----------|-----------|
|                        | 1950                  | 1976      | 1992      | 2001      | 2012       | 1950-1976                       | 1976-1992 | 1992-2001 | 2001-2012 |
| BOLIVIA                | 2.704.165             | 4.613.419 | 6.420.792 | 8.274.325 | 10.059.856 | 2,0                             | 2,1       | 2,7       | 1,7       |
| Urbana                 | 708.568               | 1.906.324 | 3.694.846 | 5.165.230 | 6.788.962  | 3,8                             | 4,2       | 3,6       | 2,4       |
| Rural                  | 1.995.597             | 2.707.095 | 2.725.946 | 3.109.095 | 3.270.894  | 1,2                             | 0,0       | 1,4       | 0,5       |
| Chuquisaca             | 260.479               | 358.488   | 453.756   | 531.522   | 581.347    | 1,2                             | 1,5       | 1,7       | 0,8       |
| Urbana                 | 45.861                | 77.515    | 147.401   | 218.126   | 283.123    | 2,0                             | 4,1       | 4,2       | 2,3       |
| Rural                  | 214.618               | 280.973   | 306.355   | 313.396   | 298.224    | 1,0                             | 0,6       | 0,2       | (0,4)     |
| La Paz                 | 854.079               | 1.465.370 | 1.900.786 | 2.349.885 | 2.719.344  | 2,1                             | 1,7       | 2,3       | 1,3       |
| Urbana                 | 292.507               | 682.860   | 1.193.821 | 1.552.146 | 1.814.148  | 3,3                             | 3,6       | 2,8       | 1,4       |
| Rural                  | 561.572               | 782.510   | 706.965   | 797.739   | 905.196    | 1,3                             | (0,6)     | 1,3       | 1,1       |
| Cochabamba             | 452.145               | 720.831   | 1.110.205 | 1.455.711 | 1.762.761  | 1,8                             | 2,8       | 2,9       | 1,7       |
| Urbana                 | 105.486               | 269.824   | 580.188   | 856.409   | 1.200.912  | 3,6                             | 4,9       | 4,2       | 3,0       |
| Rural                  | 346.659               | 451.007   | 530.017   | 599.302   | 561.849    | 1,0                             | 1,0       | 1,3       | (0,6)     |
| Oruro                  | 192.356               | 310.409   | 340.114   | 392.451   | 494.587    | 1,8                             | 0,6       | 1,5       | 2,1       |
| Urbana                 | 73.094                | 158.615   | 222.018   | 236.110   | 316.757    | 3,0                             | 2,1       | 0,7       | 2,6       |
| Rural                  | 119.262               | 151.794   | 118.096   | 156.341   | 177.830    | 0,9                             | (1,6)     | 3,0       | 1,1       |
| Potosí                 | 509.087               | 657.533   | 645.889   | 709.013   | 828.093    | 1,0                             | (0,1)     | 1,0       | 1,4       |
| Urbana                 | 83.202                | 185.461   | 216.835   | 239.083   | 336.412    | 3,1                             | 1,0       | 1,1       | 3,0       |
| Rural                  | 425.885               | 472.072   | 429.054   | 469.930   | 491.681    | 0,4                             | (0,6)     | 1,0       | 0,4       |
| Tarija                 | 103.441               | 187.204   | 291.407   | 391.226   | 483.518    | 2,3                             | 2,8       | 3,2       | 1,9       |
| Urbana                 | 24.439                | 72.740    | 159.438   | 247.736   | 314.510    | 4,2                             | 5,0       | 4,8       | 2,1       |
| Rural                  | 79.002                | 114.464   | 131.969   | 143.490   | 169.008    | 1,4                             | 0,9       | 0,9       | 1,5       |
| Santa Cruz             | 244.658               | 710.724   | 1.364.389 | 2.029.471 | 2.657.762  | 4,1                             | 4,2       | 4,3       | 2,4       |
| Urbana                 | 64.710                | 374.605   | 982.396   | 1.545.648 | 2.160.579  | 6,7                             | 6,1       | 4,9       | 3,0       |
| Rural                  | 179.948               | 336.119   | 381.993   | 483.823   | 497.183    | 2,4                             | 0,8       | 2,6       | 0,2       |
| Beni                   | 71.636                | 168.367   | 276.174   | 362.521   | 422.008    | 3,3                             | 3,2       | 2,9       | 1,4       |
| Urbana                 | 19.269                | 81.054    | 182.748   | 249.152   | 308.690    | 5,5                             | 5,2       | 3,3       | 1,9       |
| Rural                  | 52.367                | 87.313    | 93.426    | 113.369   | 113.318    | 2,0                             | 0,4       | 2,1       | (0,004)   |
| Pando                  | 16.284                | 34.493    | 38.072    | 52.525    | 110.436    | 2,9                             | 0,6       | 3,5       | 6,6       |
| Urbana                 | -                     | 3.650     | 10.001    | 20.820    | 53.831     | -                               | 6,4       | 7,9       | 8,5       |
| Rural                  | 16.284                | 30.843    | 28.071    | 31.705    | 56.605     | 2,5                             | (0,6)     | 1,3       | 5,2       |

Fuente: Instituto Nacional de Estadística  
 Las cifras entre paréntesis representan valores negativos.

En el Censo 2012 se empadrona a 10.059.856 habitantes; es decir, 1.785.531 personas más que en el Censo 2001, lo que representa una Tasa Media de Crecimiento Anual del orden de 1,7 por ciento.

La Tasa Media de Crecimiento Anual de los tres períodos intercensales (1950-2001) registró un ascenso de 2,0 a 2,7 por ciento y en el último período 2001-2012 muestra un descenso a 1,7 por ciento.

**Gráfico N° 6**  
**BOLIVIA: TASA MEDIA DE CRECIMIENTO ANUAL, POR ÁREA,**  
 PERÍODO INTERCENSAL 1950-1976, 1976-1992, 1992-2001 Y 2001-2012  
 (En porcentaje)



Fuente: Instituto Nacional de Estadística

**Cuadro N° 6**  
**BOLIVIA: INDICADORES DE CRECIMIENTO DE LA POBLACIÓN, POR PERÍODO INTERCENSAL**  
 SEGÚN DEPARTAMENTO, PERÍODO 1950-1976, 1976-1992, 1992-2001 Y 2001-2012

| DEPARTAMENTO | CRECIMIENTO ABSOLUTO<br>(En número de habitantes) |           |           |           | TASA MEDIA DE CRECIMIENTO ANUAL |           |           |           |
|--------------|---|-----------|-----------|-----------|---------------------------------|-----------|-----------|-----------|
|              | 1950-1976   | 1976-1992 | 1992-2001 | 2001-2012 | 1950-1976                       | 1976-1992 | 1992-2001 | 2001-2012 |
| BOLIVIA      | 1.909.254   | 1.807.373 | 1.853.533 | 1.785.531 | 2,0                             | 2,1       | 2,7       | 1,7       |
| Chuquisaca   | 98.009  | 95.268    | 77.766    | 49.825    | 1,2                             | 1,5       | 1,7       | 0,8       |
| La Paz       | 611.291   | 435.416   | 449.099   | 369.459   | 2,1                             | 1,7       | 2,3       | 1,3       |
| Cochabamba   | 268.686   | 389.374   | 345.506   | 307.050   | 1,8                             | 2,8       | 2,9       | 1,7       |
| Oruro        | 118.053   | 29.705    | 52.337    | 102.136   | 1,8                             | 0,6       | 1,5       | 2,1       |
| Potosí       | 148.446   | (11.644)  | 63.124    | 119.080   | 1,0                             | (0,1)     | 1,0       | 1,4       |
| Tarija       | 83.763  | 104.203   | 99.819    | 92.292    | 2,3                             | 2,8       | 3,2       | 1,9       |
| Santa Cruz   | 466.066   | 653.665   | 665.082   | 628.291   | 4,1                             | 4,2       | 4,3       | 2,4       |
| Beni         | 96.731  | 107.807   | 86.347    | 59.487    | 3,3                             | 3,2       | 2,9       | 1,4       |
| Pando        | 18.209  | 3.579     | 14.453    | 57.911    | 2,9                             | 0,6       | 3,5       | 6,6       |

Fuente: Instituto Nacional de Estadística

Chuquisaca, La Paz, Potosí y Beni registran Tasa Media de Crecimiento Anual por debajo del promedio nacional que es de 1,7. Los departamentos que están por en-

cima de este promedio son Tarija, Oruro, Santa Cruz y Pando; mientras que, Cochabamba tiene una tasa igual.

## 2.4 Densidad poblacional

Entre 1950 y 2012, la densidad poblacional<sup>8</sup> de Bolivia registra un aumento de 2,5 a 9,3 habitantes por kilómetro cuadrado.

Santa Cruz, Beni y Pando presentaron las densidades más bajas del país en 1950. Sin embargo, después de 62 años se observa en estos departamentos un incremento en el número de habitantes por kilómetro cuadrado.

En el período 1950-2012, Cochabamba posee la mayor densidad, de 8,1 a 31,7 y Pando, la menor de 0,3 a 1,7 habitantes por kilómetro cuadrado.

Los departamentos con mayor densidad de población, según los resultados del Censo 2012, son Cochabamba, La Paz, Tarija, Chuquisaca, Oruro y Potosí; mientras que Santa Cruz, Beni y Pando tienen la menor.

**Cuadro N° 7**


**BOLIVIA: DENSIDAD POBLACIONAL, POR CENSO, SEGÚN DEPARTAMENTO, CENSOS 1950, 1976, 1992, 2001 Y 2012**

| DEPARTAMENTO | DENSIDAD POBLACIONAL<br>(Habitantes por Km <sup>2</sup> ) |      |      |      |      |
|--------------|---|------|------|------|------|
|              | 1950  | 1976 | 1992 | 2001 | 2012 |
| BOLIVIA      | 2,5   | 4,3  | 5,9  | 7,7  | 9,3  |
| Chuquisaca   | 5,1   | 7,0  | 8,8  | 10,3 | 11,3 |
| La Paz       | 6,6   | 11,2 | 14,6 | 18,0 | 20,9 |
| Cochabamba   | 8,1   | 13,0 | 20,0 | 26,2 | 31,7 |
| Oruro        | 3,9   | 6,2  | 6,8  | 7,9  | 9,9  |
| Potosí       | 4,7   | 6,1  | 6,0  | 6,6  | 7,7  |
| Tarija       | 2,7   | 5,0  | 7,7  | 10,4 | 12,9 |
| Santa Cruz   | 0,7   | 1,9  | 3,7  | 5,5  | 7,2  |
| Beni         | 0,3   | 0,8  | 1,3  | 1,7  | 2,0  |
| Pando        | 0,3   | 0,5  | 0,6  | 0,8  | 1,7  |

Fuente: Instituto Nacional de Estadística

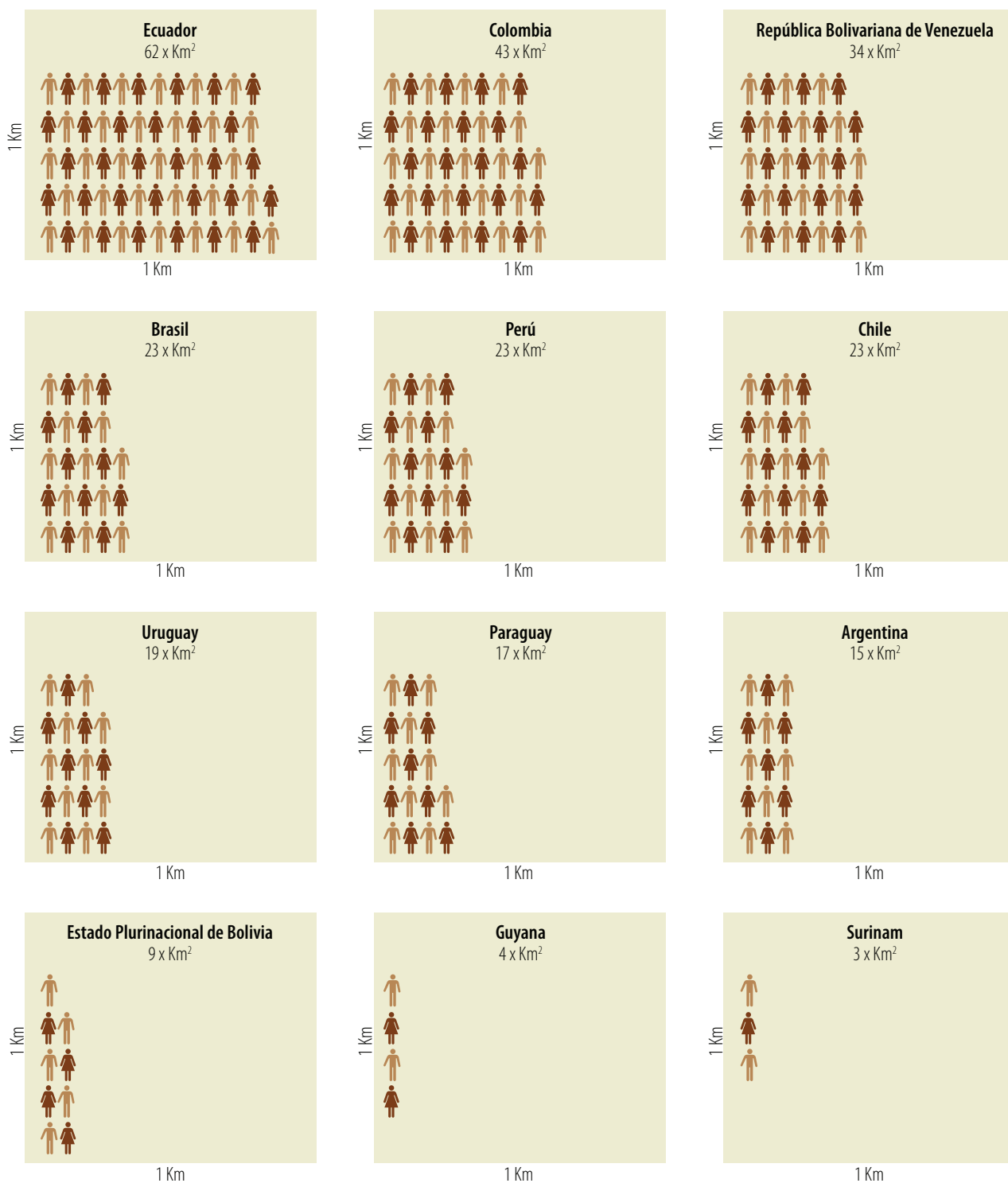
8 La superficie total del territorio boliviano es 1.098.581 km<sup>2</sup>; sin embargo, para el cálculo de la densidad poblacional se ha omitido la extensión ocupada por los lagos Titicaca en La Paz, Poopó y Uru Uru en Oruro; Huaytunas, Rogagua y Rogaguado en Beni y salares Uyuni en Potosí y Coipasa en Oruro, los mismos que suman un total de 19.075 km<sup>2</sup>.

**Gráfico N° 7**  
**BOLIVIA: DENSIDAD POBLACIONAL, POR DEPARTAMENTO, CENSO 2012**  
(Habitantes por kilómetro cuadrado)



Fuente: Instituto Nacional de Estadística

**Gráfico N° 8**  
**DENSIDAD POBLACIONAL POR PAÍS SUDAMERICANO, 2012**  
 (Habitantes por kilómetro cuadrado)



Fuente: Instituto Nacional de Estadística

## 3. Estructura de la población

### 3.1 Estructura de la población por edad

Históricamente, Bolivia tuvo una población constituida mayoritariamente por niños y adolescentes. Según los resultados de los censos 1950, 1976 y 1992, la población menor de 15 años representaba 40 por ciento del total. Sin embargo, esta situación cambia en el período 2001-2012 por la reduc-

ción de la **tasa de crecimiento demográfica**. Tendencia que, junto a la disminución de la población menor de 15 años e incremento de la población mayor de 65 años, provocó que el “índice o relación de dependencia demográfica<sup>9</sup>” disminuyera considerablemente.

**Cuadro N° 8**

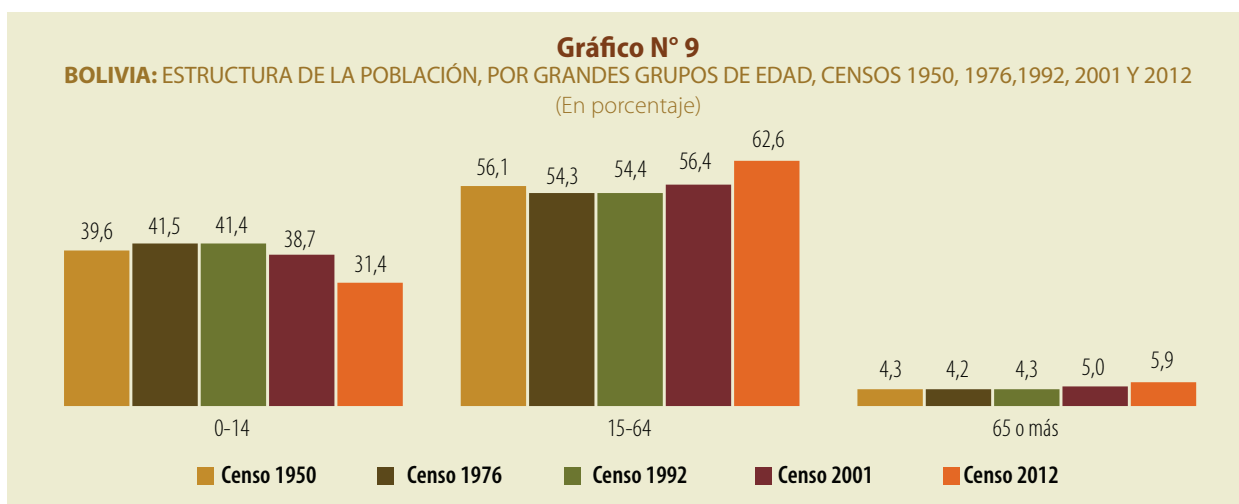
**BOLIVIA: POBLACIÓN EMPADRONADA POR GRANDES GRUPOS DE EDAD, RELACIÓN DE DEPENDENCIA DEMOGRÁFICA Y EDAD MEDIANA, CENSOS 1950, 1976, 1992, 2001 Y 2012**

| CENSO | GRANDES GRUPOS DE EDAD<br>(En número) |           |          | RELACIÓN DE DEPENDENCIA<br>DEMOGRÁFICA<br>(En porcentaje) | EDAD MEDIANA<br>(Años) |
|-------|---------------------------------------|-----------|----------|---|------------------------|
|       | 0 - 14                                | 15 - 64   | 65 o más |   |                        |
| 1950  | 1.070.852                             | 1.516.751 | 116.435  | 78  | 20                     |
| 1976  | 1.913.018                             | 2.506.015 | 194.386  | 84  | 19                     |
| 1992  | 2.648.208                             | 3.478.795 | 272.933  | 84  | 19                     |
| 2001  | 3.198.074                             | 4.663.608 | 412.643  | 77  | 20                     |
| 2012  | 3.160.766                             | 6.300.945 | 598.145  | 60  | 23                     |

Fuente: Instituto Nacional de Estadística

En los censos 1976 y 1992 se presentó una fuerte dependencia que alcanzó a 84 personas dependientes por cada 100 en edad activa. En el Censo 2001, la dependencia se redujo a 77 por cada 100 personas poten-

cialmente activas y para 2012, a 60 personas por cada 100. Es decir, en el período 1992-2012, de 84 llega a 60 dependientes por cada 100 potencialmente activas.



Fuente: Instituto Nacional de Estadística

<sup>9</sup> Se entiende por “dependencia demográfica” la relación entre la población potencialmente inactiva o dependiente (de 0-14 años y de 65 o más) y la potencialmente activa (de 15 a 64 años).

El “bono demográfico”<sup>10</sup> se presenta, precisamente, en el momento en que la “relación de dependencia” se reduce a consecuencia del aumento en la proporción de la población potencialmente activa y la disminución en el porcentaje de la población “inactiva o dependiente”.

### 3.2 Estructura de la población por sexo

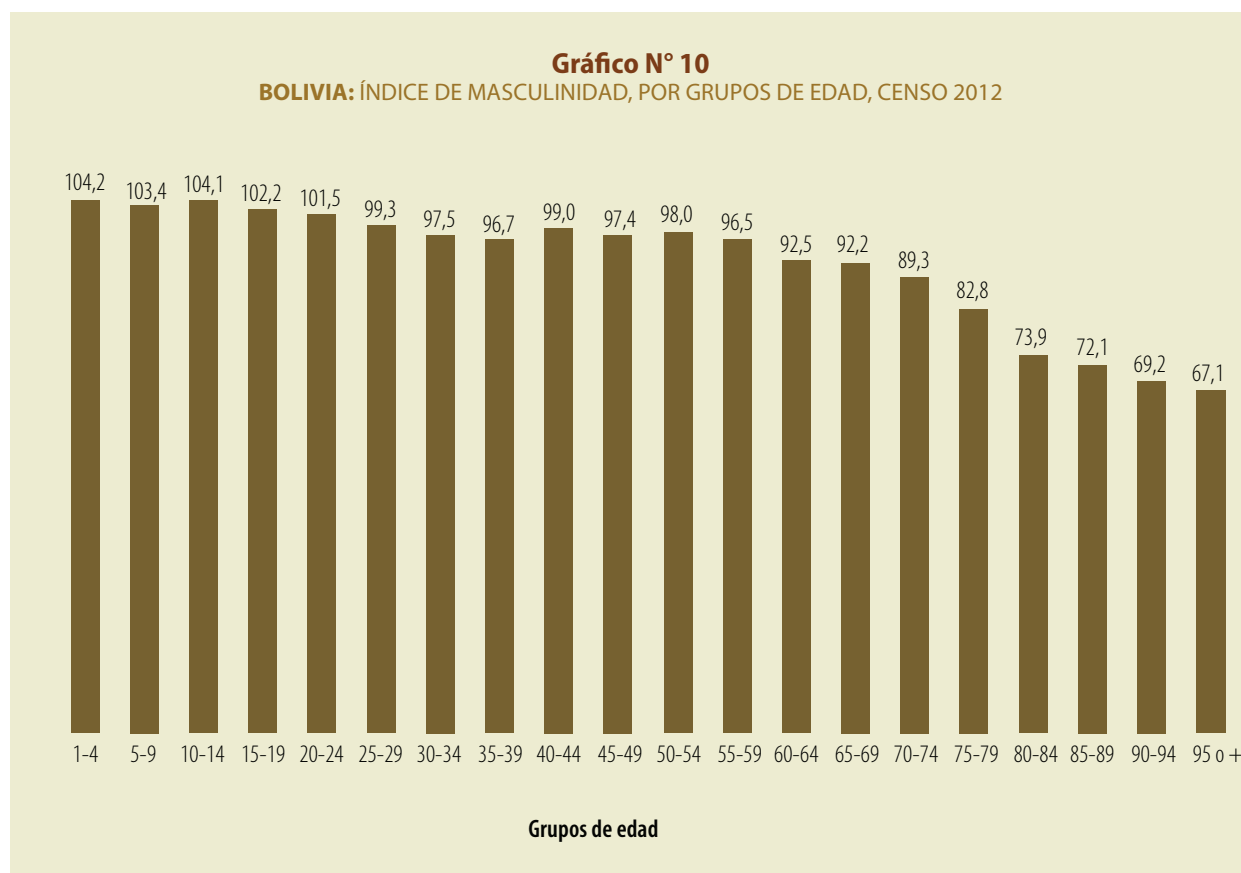
De acuerdo con los censos realizados antes de 2000 y en los resultados de los censos 2001 y 2012, el Índice o Relación de Masculinidad<sup>11</sup> muestra que la población masculina es ligeramente inferior a la femenina; es decir, se mantiene por debajo del valor de 100 en el período 1950-2001, tendiendo a nivelarse esta relación para 2012.

**Cuadro N° 9**  
**BOLIVIA: POBLACIÓN POR SEXO E**  
**ÍNDICE DE MASCULINIDAD,**  
**CENSOS 1950,1976, 1992, 2001 Y 2012**

| CENSO | POBLACIÓN  |           |           | ÍNDICE DE MASCULINIDAD |
|-------|------------|-----------|-----------|------------------------|
|       | Total      | Hombres   | Mujeres   |                        |
| 1950  | 2.704.165  | 1.326.099 | 1.378.066 | 96,2                   |
| 1976  | 4.613.419  | 2.275.928 | 2.337.491 | 97,4                   |
| 1992  | 6.420.792  | 3.171.265 | 3.249.527 | 97,6                   |
| 2001  | 8.274.325  | 4.123.850 | 4.150.475 | 99,4                   |
| 2012  | 10.059.856 | 5.019.447 | 5.040.409 | 99,6                   |

Fuente: Instituto Nacional de Estadística

**Gráfico N° 10**  
**BOLIVIA: ÍNDICE DE MASCULINIDAD, POR GRUPOS DE EDAD, CENSO 2012**



Fuente: Instituto Nacional de Estadística

10 Conocido también como “ventana demográfica de oportunidades”, según CELADE.

11 Conocida también como Relación de Masculinidad:  $[\text{Hombres} / \text{Mujeres}] \times 100$ .



La tendencia del Índice de Masculinidad muestra que esta relación es favorable a los hombres hasta las edades de 20 a 24 años y a partir de los 25 años, el número de mujeres supera al de hombres.

### Cuadro N° 10

**BOLIVIA: ÍNDICE DE MASCULINIDAD, POR CENSO, SEGÚN DEPARTAMENTO, CENSOS 1950, 1976, 1992, 2001 Y 2012**

| DEPARTAMENTO | CENSO |       |       |       |       |
|--------------|-------|-------|-------|-------|-------|
|              | 1950  | 1976  | 1992  | 2001  | 2012  |
| BOLIVIA      | 96,2  | 97,4  | 97,6  | 99,4  | 99,6  |
| Chuquisaca   | 94,8  | 93,9  | 94,8  | 96,2  | 96,8  |
| La Paz       | 96,9  | 96,6  | 96,8  | 98,3  | 97,7  |
| Cochabamba   | 93,7  | 94,3  | 96,3  | 97,6  | 97,3  |
| Oruro        | 95,7  | 94,8  | 94,6  | 99,1  | 98,0  |
| Potosí       | 96,2  | 93,4  | 92,6  | 95,1  | 98,5  |
| Tarija       | 97,3  | 101,0 | 98,5  | 99,7  | 99,5  |
| Santa Cruz   | 96,8  | 105,1 | 101,4 | 102,1 | 102,6 |
| Beni         | 103,2 | 106,6 | 106,8 | 108,8 | 106,4 |
| Pando        | 122,2 | 118,7 | 124,2 | 122,7 | 117,9 |

Fuente: Instituto Nacional de Estadística

Pando, Beni y Santa Cruz tienen el Índice de Masculinidad mayor al valor de 100, esto refleja que existe mayor presencia de hombres; en cambio, Tarija, Oruro, Potosí, La Paz, Cochabamba y Chuquisaca se encuentran por debajo de este valor; es decir, en estos departamentos hay más mujeres.

### 3.3 Estructura de la población por sexo y edad

Entre 1950 y 2012, la estructura poblacional por edad muestra una disminución de la población menor de 5 años, de 15,7 a 10,8 por ciento. En tanto, la población mayor de 60 años se incrementa de 7,2 por ciento en 1950 a 8,7 para 2012.

### Cuadro N° 11

**BOLIVIA: POBLACIÓN POR CENSO, SEGÚN GRUPOS DE EDAD, CENSOS 1950, 1976, 1992, 2001 Y 2012**  
(En número y porcentaje)

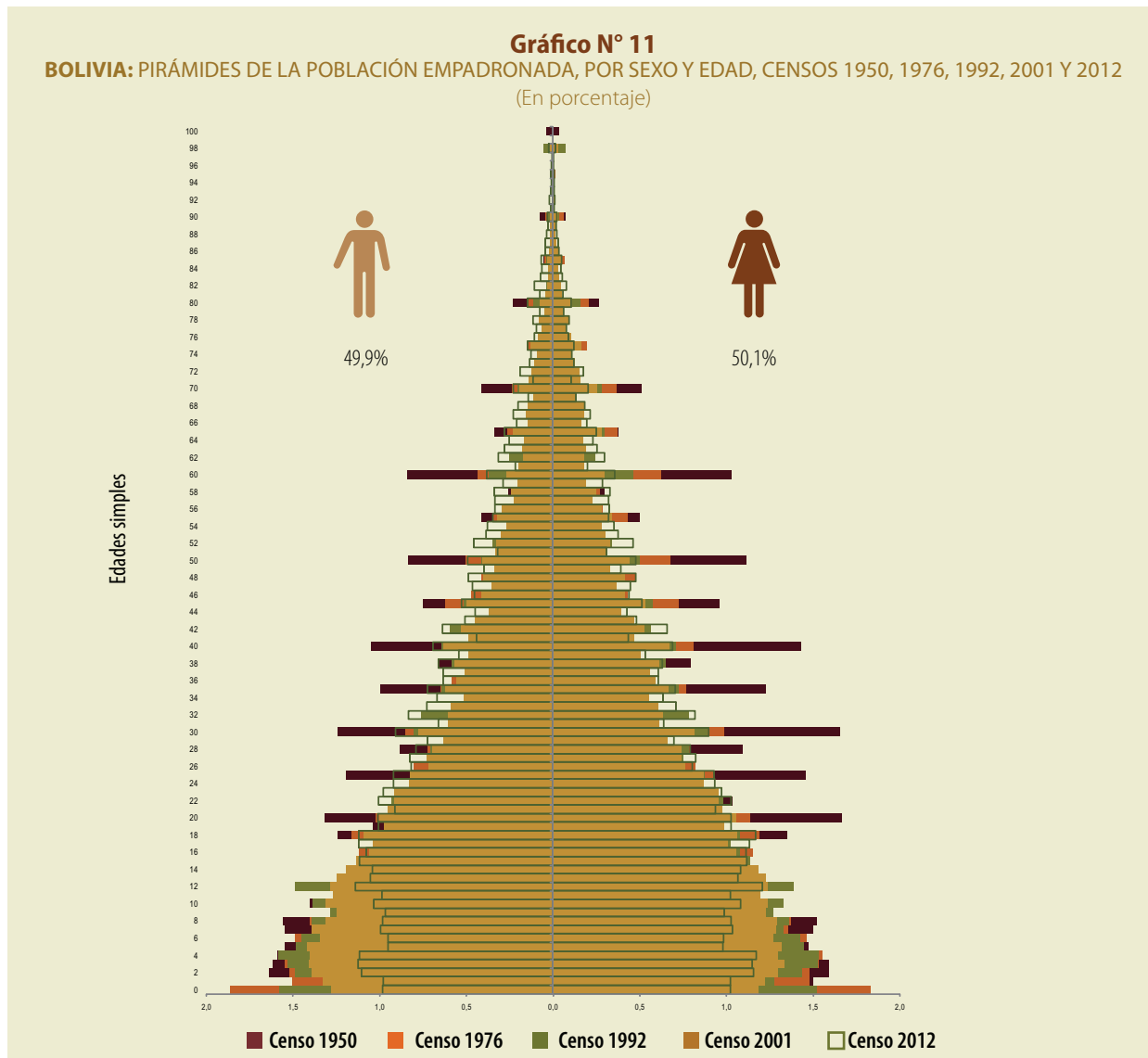
| GRUPOS DE EDAD | CENSO               |       |           |       |                     |       |           |       |            |       |
|----------------|---------------------|-------|-----------|-------|---------------------|-------|-----------|-------|------------|-------|
|                | 1950 <sup>(a)</sup> | %     | 1976      | %     | 1992 <sup>(a)</sup> | %     | 2001      | %     | 2012       | %     |
| BOLIVIA        | 2.704.038           | 100,0 | 4.613.419 | 100,0 | 6.399.936           | 100,0 | 8.274.325 | 100,0 | 10.059.856 | 100,0 |
| 0-4            | 425.663             | 15,7  | 733.490   | 15,9  | 947.372             | 14,8  | 1.087.557 | 13,1  | 1.089.948  | 10,8  |
| 5-9            | 379.170             | 14,0  | 633.827   | 13,7  | 884.908             | 13,8  | 1.083.747 | 13,1  | 992.654    | 9,9   |
| 10-14          | 266.019             | 9,8   | 545.701   | 11,8  | 815.928             | 12,7  | 1.026.770 | 12,4  | 1.078.164  | 10,7  |
| 15-19          | 268.033             | 9,9   | 496.413   | 10,8  | 664.034             | 10,4  | 873.251   | 10,6  | 1.106.284  | 11,0  |
| 20-24          | 246.374             | 9,1   | 407.778   | 8,8   | 549.902             | 8,6   | 780.471   | 9,4   | 978.606    | 9,7   |
| 25-29          | 221.335             | 8,2   | 343.071   | 7,4   | 469.664             | 7,3   | 611.381   | 7,4   | 817.395    | 8,1   |
| 30-34          | 166.748             | 6,2   | 272.582   | 5,9   | 419.169             | 6,5   | 522.220   | 6,3   | 753.831    | 7,5   |
| 35-39          | 163.795             | 6,1   | 242.169   | 5,2   | 365.026             | 5,7   | 469.765   | 5,7   | 631.032    | 6,3   |
| 40-44          | 119.875             | 4,4   | 194.788   | 4,2   | 297.172             | 4,6   | 414.170   | 5,0   | 544.701    | 5,4   |
| 45-49          | 104.147             | 3,9   | 196.366   | 4,3   | 247.794             | 3,9   | 336.376   | 4,1   | 461.984    | 4,6   |
| 50-54          | 86.170              | 3,2   | 142.046   | 3,1   | 184.368             | 2,9   | 274.548   | 3,3   | 403.220    | 4,0   |
| 55-59          | 63.661              | 2,4   | 111.758   | 2,4   | 138.493             | 2,2   | 214.810   | 2,6   | 324.025    | 3,2   |
| 60-64          | 77.113              | 2,9   | 99.044    | 2,1   | 143.173             | 2,2   | 166.616   | 2,0   | 279.867    | 2,8   |
| 65-69          | 38.022              | 1,4   | 68.416    | 1,5   | 95.263              | 1,5   | 143.287   | 1,7   | 204.529    | 2,0   |
| 70-74          | 33.129              | 1,2   | 47.962    | 1,0   | 70.833              | 1,1   | 121.053   | 1,5   | 152.423    | 1,5   |
| 75-79          | 15.146              | 0,6   | 32.631    | 0,7   | 44.961              | 0,7   | 74.682    | 0,9   | 99.276     | 1,0   |
| 80-84          | 16.735              | 0,6   | 22.772    | 0,5   | 30.983              | 0,5   | 40.344    | 0,5   | 81.095     | 0,8   |
| 85-89          | 5.027               | 0,2   | 9.655     | 0,2   | 14.014              | 0,2   | 19.198    | 0,2   | 37.923     | 0,4   |
| 90-94          | 4.739               | 0,2   | 6.180     | 0,1   | 6.779               | 0,1   | 7.846     | 0,1   | 14.665     | 0,1   |
| 95 o más       | 3.637               | 0,1   | 6.770     | 0,1   | 10.100              | 0,2   | 6.233     | 0,1   | 8.234      | 0,1   |

Fuente: Instituto Nacional de Estadística

<sup>(a)</sup> No incluye edades sin especificar.

Las pirámides de población entre 1950 y 2012 representan las estructuras poblacionales por sexo y edades en cada momento censal, en las que se observa una reducción en la base de la misma por la disminución de la

natalidad. Sin embargo, el porcentaje de hombres y de mujeres se mantiene desde 1950 hasta 2012: los hombres registran 49,0 y 49,9 por ciento y las mujeres, 51,0 y 50,1 por ciento.



Fuente: Instituto Nacional de Estadística

Las pirámides sobrepuestas por edad simple muestran la preferencia de dígitos de las edades terminados en 1, 3, 6 y 9 con mayor representación en los censos de 1950 y 1976, años que se caracterizan por tener una fuerte representación de población rural. Para 1992, 2001 y 2012, estas preferencias se mantienen pero con menor intensidad.

También, se resalta el incremento de la población mayor a 60 años en el Censo 2012 y el aumento de la edad

media de la población de 20 a 23 años. Esta transformación paulatina en la estructura de la población muestra que el país se encuentra en una etapa de transición demográfica e ingresando al período del bono demográfico, donde la población potencialmente activa, de 15 a 64 años, alcanza su mayor peso relativo respecto a la población en edades dependientes (menores de 15 y mayores de 65 años de edad), pasando de 56,4 por ciento en 2001 a 62,6 por ciento en 2012.

## 4. Características relacionadas a la identidad e idiomas de las personas

### 4.1 Población con registro de nacimiento en el Servicio de Registro Cívico y tenencia de Cédula de Identidad

Según los resultados del Censo 2012, la población boliviana que tiene inscrito su nacimiento en el Servicio de Registro Cívico alcanza a 98,2

por ciento. Según área de residencia, existe una cobertura de 98,7 por ciento en área urbana y de 97,2 por ciento en área rural.

**Cuadro N° 12**  
**BOLIVIA: NACIMIENTOS INSCRITOS EN EL SERVICIO DE REGISTRO CÍVICO Y TENENCIA DE CÉDULA DE IDENTIDAD, SEGÚN ÁREA Y DEPARTAMENTO, CENSO 2012**

| ÁREA Y DEPARTAMENTO | TOTAL      | SERVICIO DE REGISTRO CÍVICO |                   |                 | TOTAL      | CÉDULA DE IDENTIDAD |           |
|---------------------|------------|-----------------------------|-------------------|-----------------|------------|---------------------|-----------|
|                     |            | Tiene registro              | No tiene registro | Sin especificar |            | Tiene               | No tiene  |
| BOLIVIA             | 10.059.856 | 9.851.684                   | 179.919           | 28.253          | 10.059.856 | 8.007.373           | 2.052.483 |
| Urbana              | 6.788.962  | 6.688.279                   | 88.000            | 12.683          | 6.788.962  | 5.481.624           | 1.307.338 |
| Rural               | 3.270.894  | 3.163.405                   | 91.919            | 15.570          | 3.270.894  | 2.525.749           | 745.145   |
| Chuquisaca          | 581.347    | 567.034                     | 11.943            | 2.370           | 581.347    | 450.215             | 131.132   |
| La Paz              | 2.719.344  | 2.689.487                   | 26.607            | 3.250           | 2.719.344  | 2.275.793           | 443.551   |
| Cochabamba          | 1.762.761  | 1.730.767                   | 27.424            | 4.570           | 1.762.761  | 1.384.812           | 377.949   |
| Oruro               | 494.587    | 487.384                     | 6.263             | 940             | 494.587    | 417.956             | 76.631    |
| Potosí              | 828.093    | 806.390                     | 16.514            | 5.189           | 828.093    | 629.976             | 198.117   |
| Tarija              | 483.518    | 475.123                     | 6.582             | 1.813           | 483.518    | 420.560             | 62.958    |
| Santa Cruz          | 2.657.762  | 2.582.311                   | 67.292            | 8.159           | 2.657.762  | 2.052.970           | 604.792   |
| Beni                | 422.008    | 406.048                     | 14.239            | 1.721           | 422.008    | 292.538             | 129.470   |
| Pando               | 110.436    | 107.140                     | 3.055             | 241             | 110.436    | 82.553              | 27.883    |

Fuente: Instituto Nacional de Estadística

En Bolivia, el número de personas que inscribieron su nacimiento en el Servicio de Registro Cívico se incrementa de 92,5 por ciento en el Censo 2001 a 98,2 por ciento en el Censo 2012. En área urbana se registra un aumento importante de 94,3 a 98,7 por ciento y en área rural, de 89,5 a 97,2 por ciento.

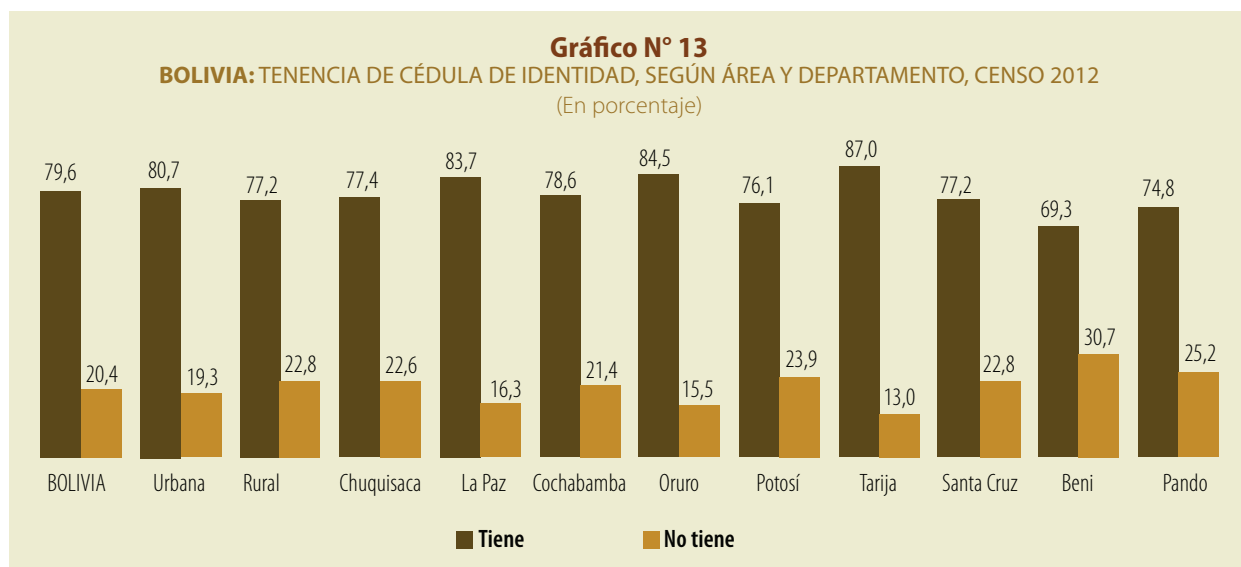
Entre 2001 y 2012, los departamentos con mayor porcentaje de nacimientos inscritos en el Servicio de Registro Cívico son Pando de 80,6 a 97,2 por ciento; Beni de 82,2 a 96,6 por ciento, y Chuquisaca de 87,4 a 97,9 por ciento.



Fuente: Instituto Nacional de Estadística

El Censo 2012 indica que 79,6 por ciento de la población boliviana posee Cédula de Identidad. Según área de residencia, esta proporción alcanza a 80,7 por ciento de los habitantes en área urbana y a 77,2 por ciento, en área rural.

Por departamento, el mayor porcentaje de personas que cuenta con este documento se encuentra en Tarija con 87,0 por ciento y el menor, en Beni con 69,3 por ciento.



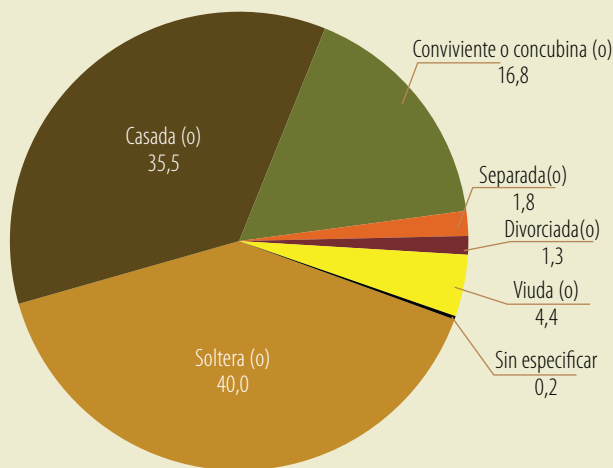
Fuente: Instituto Nacional de Estadística

## 4.2 Inscripción al servicio de registro cívico y estado civil

Según el Censo 2012, la población de 15 años o más de edad que es soltera llega a 40,0 por ciento; la casada, a 35,5 por ciento; la que vive en una relación de conviviente o concubinato, a 16,8 por ciento; la sepa-

rada, a 1,8 por ciento; la divorciada, a 1,3 por ciento y en condición de viudez, 4,4 por ciento. Las personas que no manifestaron su estado civil alcanzan a 0,2 por ciento.

**Gráfico N° 14**  
**BOLIVIA: POBLACIÓN DE 15 AÑOS O MÁS DE EDAD, SEGÚN ESTADO CIVIL, CENSO 2012**  
 (En porcentaje)



Fuente: Instituto Nacional de Estadística

A nivel departamental se observan algunas diferencias en cada una de las categorías. El número más elevado de personas solteras se encuentra en Tarija, Santa Cruz, Chuquisaca y Beni. La proporción más alta de parejas en condición de convivencia o concubinato está en Pando, Beni y Santa Cruz. En tanto, el mayor número de personas en estado de viudez se presenta en Potosí, Oruro y Chuquisaca.

**Cuadro N° 13**  
**BOLIVIA: POBLACIÓN DE 15 AÑOS O MÁS DE EDAD, POR DEPARTAMENTO, SEGÚN ESTADO CIVIL, CENSO 2012**  
 (En porcentaje)

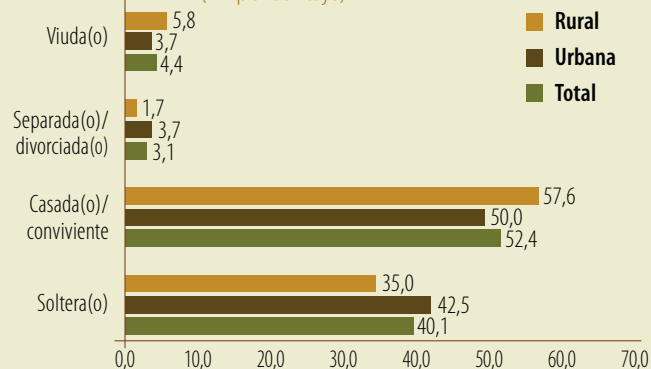
| ESTADO CIVIL               | DEPARTAMENTO |        |            |       |        |        |            |       |       |
|----------------------------|--------------|--------|------------|-------|--------|--------|------------|-------|-------|
|                            | Chuquisaca   | La Paz | Cochabamba | Oruro | Potosí | Tarija | Santa Cruz | Beni  | Pando |
| BOLIVIA                    | 100,0        | 100,0  | 100,0      | 100,0 | 100,0  | 100,0  | 100,0      | 100,0 | 100,0 |
| Soltera(o)                 | 41,6         | 38,0   | 39,8       | 38,3  | 39,3   | 42,6   | 42,0       | 41,1  | 37,5  |
| Casada(o)                  | 36,1         | 39,8   | 39,3       | 42,8  | 43,0   | 30,6   | 28,1       | 22,9  | 21,4  |
| Conviviente o concubina(o) | 14,8         | 13,7   | 13,0       | 11,0  | 9,3    | 19,8   | 23,2       | 29,7  | 35,5  |
| Separada(o)                | 0,9          | 2,2    | 1,5        | 1,5   | 0,9    | 1,5    | 1,9        | 1,8   | 2,3   |
| Divorciada(o)              | 1,2          | 1,3    | 1,7        | 1,2   | 0,7    | 1,2    | 1,4        | 1,0   | 0,9   |
| Viuda(o)                   | 5,2          | 4,9    | 4,6        | 5,0   | 6,4    | 4,1    | 3,1        | 3,0   | 2,0   |
| Sin especificar            | 0,1          | 0,1    | 0,2        | 0,2   | 0,4    | 0,2    | 0,4        | 0,5   | 0,4   |

Fuente: Instituto Nacional de Estadística

En área rural, 57,6 por ciento está casada(o) o vive en concubinato y en área urbana llega a 50 por ciento.

Las personas que declaran ser separadas y divorciadas en área urbana alcanzan a 3,7 por ciento y en área rural, a 1,7 por ciento. En situación de viudez, en área rural se registra a 5,8 por ciento y en área urbana, a 3,7 por ciento.

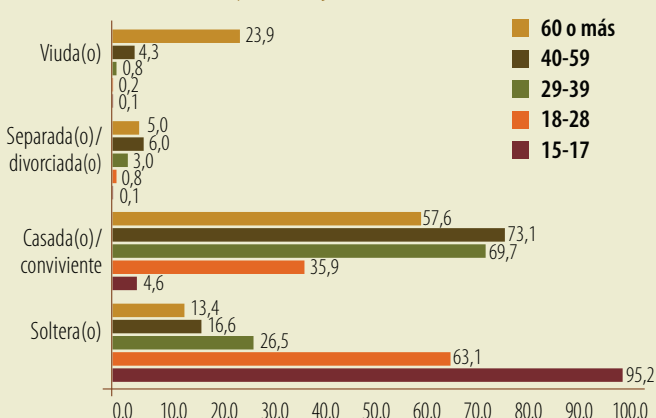
**Gráfico N° 15**  
**BOLIVIA: POBLACIÓN DE 15 AÑOS O MÁS DE EDAD, POR ÁREA, SEGÚN ESTADO CIVIL, CENSO 2012**  
 (En porcentaje)



Fuente: Instituto Nacional de Estadística

Por grupos de edad, entre los adolescentes de 15 a 17 años, 95,2 por ciento es soltero(a). Entre los jóvenes de 18 a 28 años, 63,1 por ciento es soltero(a) y 35,9 por ciento casado(a) o vive en concubinato. En el grupo de jóvenes adultos de 29 a 39 años, 69,7 por ciento indica estar casado(a) o vivir en concubinato y 26,5 por ciento se encuentra soltero(a).

**Gráfico N° 16**  
**BOLIVIA: POBLACIÓN DE 15 AÑOS O MÁS DE EDAD, POR GRUPOS DE EDAD, SEGÚN ESTADO CIVIL, CENSO 2012**  
 (En porcentaje)



Fuente: Instituto Nacional de Estadística

Del total de la población de 40 a 59 años, 73,1 por ciento está casado(a) o vive en concubinato y 6,0 por ciento se encuentra separado o divorciado. Del total de adultos mayores de 60 años o más, 57,6 por ciento es casado o conviviente; 5,0 por ciento, divorciado y 23,9 por ciento, en estado de viudez.

El estado civil de la población desagregada por sexo muestra leves diferencias: de las personas casadas,

35,5 por ciento es mujer y 35,6 por ciento, hombre; en la categoría de conviviente o concubinato, 17,1 por ciento corresponde a mujeres y 16,4 por ciento, a hombres. En cuanto a las personas separadas, 2,2 por ciento es mujer y 1,3 por ciento, hombre; las divorciadas llegan a 1,5 por ciento y los divorciados, a 1,1 por ciento; en estado de viudez, 6,1 por ciento es mujer y 2,6 por ciento, hombre.

#### Cuadro N° 14

**BOLIVIA: POBLACIÓN DE 15 AÑOS O MÁS DE EDAD, POR SEXO Y GRUPOS DE EDAD, SEGÚN ÁREA Y ESTADO CIVIL, CENSO 2012**  
(En número y porcentaje)

| ESTADO CIVIL               | TOTAL            | HOMBRES          | MUJERES          | GRUPOS DE EDAD <sup>(1)</sup> |                  |                  |                  |                |
|----------------------------|------------------|------------------|------------------|-------------------------------|------------------|------------------|------------------|----------------|
|                            |                  |                  |                  | 15 - 17                       | 18 - 28          | 29 - 39          | 40 - 59          | 60 o más       |
| <b>BOLIVIA</b>             | <b>6.899.090</b> | <b>3.408.664</b> | <b>3.490.426</b> | <b>671.611</b>                | <b>2.087.361</b> | <b>1.528.176</b> | <b>1.733.930</b> | <b>878.012</b> |
| Soltera(o)                 | 40,0             | 42,7             | 37,4             | 95,2                          | 63,0             | 26,4             | 16,6             | 13,4           |
| Casada(o)                  | 35,5             | 35,6             | 35,5             | 0,9                           | 13,2             | 44,0             | 59,6             | 52,8           |
| Conviviente o concubina(o) | 16,8             | 16,4             | 17,1             | 3,6                           | 22,6             | 25,4             | 13,3             | 4,7            |
| Separada(o)                | 1,8              | 1,3              | 2,2              | 0,1                           | 0,7              | 2,0              | 3,3              | 2,2            |
| Divorciada(o)              | 1,3              | 1,1              | 1,5              | 0,0                           | 0,1              | 1,0              | 2,7              | 2,8            |
| Viuda(o)                   | 4,4              | 2,6              | 6,1              | 0,1                           | 0,2              | 0,8              | 4,3              | 23,9           |
| Sin especificar            | 0,2              | 0,2              | 0,2              | 0,0                           | 0,2              | 0,3              | 0,3              | 0,3            |
| <b>Urbana</b>              | <b>4.719.901</b> | <b>2.264.312</b> | <b>2.455.589</b> | <b>451.672</b>                | <b>1.517.974</b> | <b>1.099.913</b> | <b>1.141.327</b> | <b>509.015</b> |
| Soltera(o)                 | 42,4             | 45,1             | 39,9             | 95,9                          | 65,5             | 27,4             | 17,4             | 14,4           |
| Casada(o)                  | 33,5             | 33,6             | 33,4             | 0,7                           | 12,5             | 43,6             | 57,3             | 49,8           |
| Conviviente o concubina(o) | 16,4             | 16,3             | 16,6             | 3,1                           | 20,8             | 24,4             | 13,5             | 4,6            |
| Separada(o)                | 2,0              | 1,4              | 2,6              | 0,1                           | 0,7              | 2,3              | 4,0              | 2,9            |
| Divorciada(o)              | 1,7              | 1,3              | 2,0              | 0,0                           | 0,2              | 1,3              | 3,6              | 4,1            |
| Viuda(o)                   | 3,7              | 2,0              | 5,3              | 0,0                           | 0,2              | 0,7              | 3,9              | 23,9           |
| Sin especificar            | 0,2              | 0,3              | 0,2              | 0,0                           | 0,2              | 0,3              | 0,3              | 0,2            |
| <b>Rural</b>               | <b>2.179.189</b> | <b>1.144.352</b> | <b>1.034.837</b> | <b>219.939</b>                | <b>569.387</b>   | <b>428.263</b>   | <b>592.603</b>   | <b>368.997</b> |
| Soltera(o)                 | 34,9             | 38,1             | 31,4             | 93,6                          | 56,2             | 23,7             | 15,0             | 11,9           |
| Casada(o)                  | 40,0             | 39,6             | 40,4             | 1,4                           | 15,0             | 45,2             | 64,0             | 56,8           |
| Conviviente o concubina(o) | 17,5             | 16,8             | 18,2             | 4,7                           | 27,5             | 28,0             | 12,8             | 4,8            |
| Separada(o)                | 1,1              | 1,0              | 1,3              | 0,1                           | 0,6              | 1,3              | 1,9              | 1,3            |
| Divorciada(o)              | 0,5              | 0,5              | 0,5              | 0,0                           | 0,1              | 0,4              | 0,9              | 0,9            |
| Viuda(o)                   | 5,7              | 3,8              | 7,9              | 0,1                           | 0,4              | 1,1              | 5,0              | 23,9           |
| Sin especificar            | 0,2              | 0,2              | 0,3              | 0,1                           | 0,2              | 0,3              | 0,3              | 0,3            |

Fuente: Instituto Nacional de Estadística

<sup>(1)</sup> Los grupos de edad fueron definidos con base en el Código 548 del Niño, Niña, Adolescente, Artículo 5° Ley N° 342, Ley de Juventud. Ley N° 369, Artículo 2° de la Ley General de las Personas Adultas Mayores.

### 4.3 Pertenencia a Naciones y Pueblos Indígena Originario Campesinos o Afrobolivianos

El Censo 2012, en la pregunta 29 de la boleta censal se registra la declaración de pertenencia a una de las Naciones o Pueblos Indígena Originario Campesinos (NyPIOC) o afroboliviano<sup>12</sup>, el resultado muestra 119 respuestas, incluidas Aymara y Quechua, considerados

naciones o pueblos mayoritarios y 43, minoritarios, contemplados en la Ley del Régimen Electoral. Asimismo se registra 74 declaraciones de otros grupos poblacionales. En esta instancia, el INE no tiene competencia para definir si corresponde a una NyPIOC.



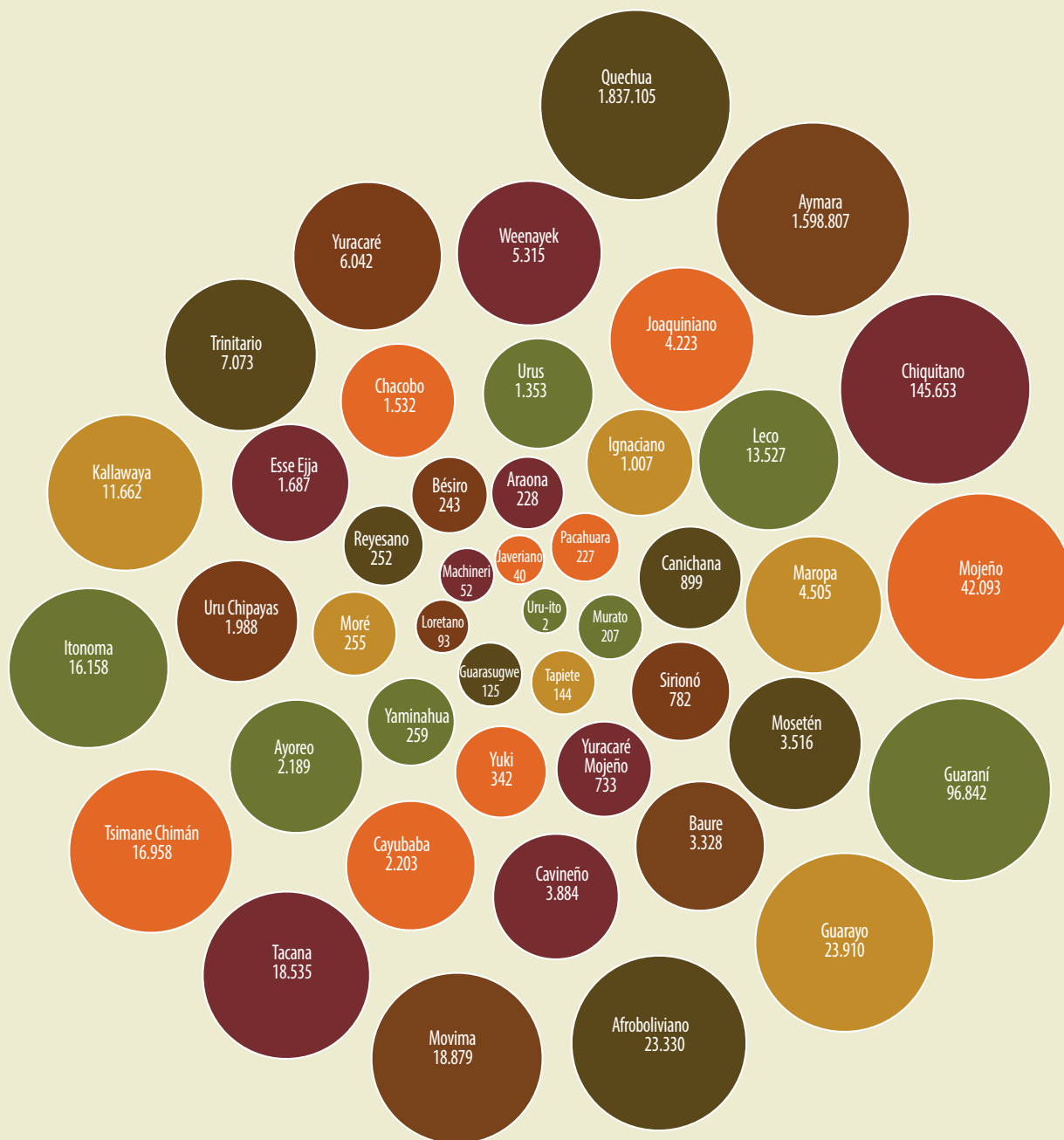
Fuente: Instituto Nacional de Estadística

Declara pertenencia a: **A:** Naciones o Pueblos mayoritarios  
**B:** Naciones o Pueblos minoritarios, contemplados en la Ley del Régimen Electoral  
**C:** Otros grupos poblacionales.

12 Se define a 36 naciones o pueblos indígena originario campesinos como "minoritarios" junto a los afrobolivianos; los Quechua y Aymara se consideran NyPIOC "mayoritarias".

**Gráfico N° 18**

**BOLIVIA:** POBLACIÓN QUE DECLARA PERTENENCIA A NACIONES O PUEBLOS MAYORITARIOS Y NACIONES O PUEBLOS MINORITARIOS CONTEMPLADOS EN LA LEY DEL RÉGIMEN ELECTORAL, CENSO 2012





## 4.4 Idiomas

El Estado Plurinacional de Bolivia se caracteriza por presentar una diversidad étnica y lingüística en los nueve departamentos que lo conforman; el idioma oficial es el castellano y también se hablan otros idiomas de las naciones y pueblos indígena originario campesinos<sup>13</sup>.

Para el análisis descriptivo se consideró la información de las personas de 4 años o más para referirse al primer idioma en el que aprendió a hablar; a partir de esa edad, los niños son capaces de comunicarse verbal-

mente. También, se tomó en cuenta a la población de 6 años o más para conocer el idioma que habla.

### 4.4.1. Idioma que aprendió a hablar en su niñez

En Bolivia, de un total de 8.982.471 personas mayores de 4 años o más, sin considerar a personas que no hablan o no especifican idioma, 68,7 por ciento aprendió a hablar castellano en su niñez; 30,3 por ciento, en algún otro idioma del país y 1,0 por ciento, en un idioma extranjero.

**Cuadro N° 15**  
**BOLIVIA: POBLACIÓN DE 4 AÑOS O MÁS DE EDAD, POR ÁREA Y SEXO, SEGÚN IDIOMA QUE APRENDIÓ A HABLAR EN SU NIÑEZ, CENSO 2012**  
(En número y porcentaje)

| IDIOMA QUE APRENDIÓ A HABLAR                          | POBLACIÓN DE 4 AÑOS O MÁS | URBANA    | RURAL     | HOMBRES   | MUJERES   | POBLACIÓN DE 4 AÑOS O MÁS (%) |        |       |         |         |
|---|---------------------------|-----------|-----------|-----------|-----------|-------------------------------|--------|-------|---------|---------|
|   |                           |           |           |           |           | Total                         | Urbana | Rural | Hombres | Mujeres |
| TOTAL   | 8.982.471                 | 6.082.873 | 2.899.598 | 4.469.698 | 4.512.773 | 100,0                         | 100,0  | 100,0 | 100,0   | 100,0   |
| Idiomas oficiales del Estado Plurinacional de Bolivia | 8.891.536                 | 6.047.591 | 2.843.945 | 4.422.546 | 4.468.990 | 99,0                          | 99,4   | 98,1  | 98,9    | 99,0    |
| Araona  | 711                       | 385       | 326       | 286       | 425       | 0,0                           | 0,0    | 0,0   | 0,0     | 0,0     |
| Aymara  | 998.314                   | 422.508   | 575.806   | 491.119   | 507.195   | 11,1                          | 6,9    | 19,9  | 11,0    | 11,2    |
| Baure   | 58                        | 37        | 21        | 27        | 31        | 0,0                           | 0,0    | 0,0   | 0,0     | 0,0     |
| Bésiro  | 6.709                     | 2.818     | 3.891     | 3.032     | 3.677     | 0,1                           | 0,0    | 0,1   | 0,1     | 0,1     |
| Canichana   | 1.253                     | 927       | 326       | 611       | 642       | 0,0                           | 0,0    | 0,0   | 0,0     | 0,0     |
| Castellano  | 6.173.421                 | 4.982.392 | 1.191.029 | 3.092.895 | 3.080.526 | 68,7                          | 81,9   | 41,1  | 69,2    | 68,3    |
| Cavineño  | 1.173                     | 316       | 857       | 570       | 603       | 0,0                           | 0,0    | 0,0   | 0,0     | 0,0     |
| Cayubaba  | 1.246                     | 1.078     | 168       | 645       | 601       | 0,0                           | 0,0    | 0,0   | 0,0     | 0,0     |
| Chácobo   | 1.028                     | 111       | 917       | 550       | 478       | 0,0                           | 0,0    | 0,0   | 0,0     | 0,0     |
| Chimán  | 10.968                    | 749       | 10.219    | 5.783     | 5.185     | 0,1                           | 0,0    | 0,4   | 0,1     | 0,1     |
| Ese ejja  | 2.782                     | 1.533     | 1.249     | 1.573     | 1.209     | 0,0                           | 0,0    | 0,0   | 0,0     | 0,0     |
| Guaraní   | 51.991                    | 16.293    | 35.698    | 26.293    | 25.698    | 0,6                           | 0,3    | 1,2   | 0,6     | 0,6     |
| Guarasuawe  | 383                       | 337       | 46        | 214       | 169       | 0,0                           | 0,0    | 0,0   | 0,0     | 0,0     |
| Guarayu   | 8.885                     | 7.622     | 1.263     | 4.369     | 4.516     | 0,1                           | 0,1    | 0,0   | 0,1     | 0,1     |
| Itonama   | 1.249                     | 850       | 399       | 553       | 696       | 0,0                           | 0,0    | 0,0   | 0,0     | 0,0     |
| Leco  | 189                       | 106       | 83        | 106       | 83        | 0,0                           | 0,0    | 0,0   | 0,0     | 0,0     |
| Machajuyai-Kallawaya                                  | 858                       | 786       | 72        | 508       | 350       | 0,0                           | 0,0    | 0,0   | 0,0     | 0,0     |
| Machineri   | 108                       | 89        | 19        | 60        | 48        | 0,0                           | 0,0    | 0,0   | 0,0     | 0,0     |
| Maropa  | 57                        | 22        | 35        | 39        | 18        | 0,0                           | 0,0    | 0,0   | 0,0     | 0,0     |
| Mojeño-Ignaciano                                      | 1.377                     | 834       | 543       | 755       | 622       | 0,0                           | 0,0    | 0,0   | 0,0     | 0,0     |

Continúa...

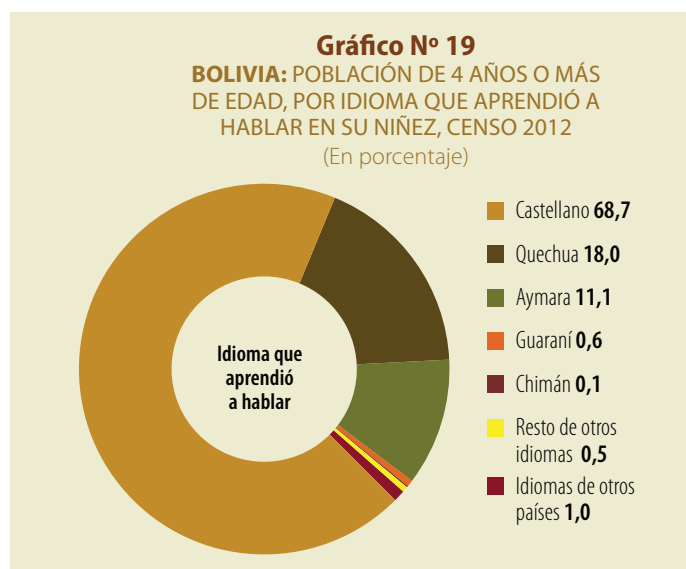
13 Son idiomas oficiales del Estado Plurinacional de Bolivia el castellano y todos los idiomas de las naciones y pueblos indígena originario campesinos, que son el aymara, araona, baure, bésiro, canichana, cavineño, cayubaba, chácobo, chimán, ese ejja, guaraní, guarasuawe, guarayu, itonama, leco, machajuyai-kallawaya, machineri, maropa, mojeño-trinitario, mojeño ignaciano, moré, mosetén, movima, pacawara, puquina, quechua, sirionó, tacana, tapiete, toromona, uru-chipaya, weehayek, yaminawa, yuki, yuracaré y zamuco.

**Cuadro N° 15 (continuación)**  
**BOLIVIA: POBLACIÓN DE 4 AÑOS O MÁS DE EDAD, POR ÁREA Y SEXO, SEGÚN**  
**IDIOMA QUE APRENDIÓ A HABLAR EN SU NIÑEZ, CENSO 2012**  
 (En número y porcentaje)

| IDIOMA QUE APRENDIÓ A HABLAR | POBLACIÓN DE 4 AÑOS O MÁS | URBANA  | RURAL     | HOMBRES | MUJERES | POBLACIÓN DE 4 AÑOS O MÁS (%) |        |       |         |         |
|------------------------------|---------------------------|---------|-----------|---------|---------|-------------------------------|--------|-------|---------|---------|
|                              |                           |         |           |         |         | Total                         | Urbana | Rural | Hombres | Mujeres |
| Mojeño-Trinitario            | 3.129                     | 981     | 2.148     | 1.629   | 1.5     | 0,0                           | 0,0    | 0,1   | 0,0     | 0,0     |
| Moré                         | 5                         | -       | 5         | 3       | 2       | 0,0                           | -      | 0,0   | 0,0     | 0,0     |
| Mosetén                      | 1.059                     | 85      | 974       | 574     | 485     | 0,0                           | 0,0    | 0,0   | 0,0     | 0,0     |
| Movima                       | 675                       | 384     | 291       | 376     | 299     | 0,0                           | 0,0    | 0,0   | 0,0     | 0,0     |
| Pacawara                     | 6                         | -       | 6         | 1       | 5       | 0,0                           | -      | 0,0   | 0,0     | 0,0     |
| Puquina                      | 104                       | 40      | 64        | 57      | 47      | 0,0                           | 0,0    | 0,0   | 0,0     | 0,0     |
| Quechua                      | 1.613.210                 | 604.626 | 1.008.584 | 784.554 | 828.656 | 18,0                          | 9,9    | 34,8  | 17,6    | 18,4    |
| Sirionó                      | 99                        | 15      | 84        | 42      | 57      | 0,0                           | 0,0    | 0,0   | 0,0     | 0,0     |
| Tacana                       | 559                       | 174     | 385       | 323     | 236     | 0,0                           | 0,0    | 0,0   | 0,0     | 0,0     |
| Tapiete                      | 56                        | 2       | 54        | 32      | 24      | 0,0                           | 0,0    | 0,0   | 0,0     | 0,0     |
| Uruchipaya                   | 1.526                     | 52      | 1.474     | 774     | 752     | 0,0                           | 0,0    | 0,1   | 0,0     | 0,0     |
| Weenhayek                    | 4.551                     | 679     | 3.872     | 2.288   | 2.263   | 0,1                           | 0,0    | 0,1   | 0,1     | 0,1     |
| Yaminawa                     | 150                       | 9       | 141       | 71      | 79      | 0,0                           | 0,0    | 0,0   | 0,0     | 0,0     |
| Yuki                         | 184                       | 29      | 155       | 96      | 88      | 0,0                           | 0,0    | 0,0   | 0,0     | 0,0     |
| Yuracaré                     | 1.614                     | 73      | 1.541     | 798     | 816     | 0,0                           | 0,0    | 0,1   | 0,0     | 0,0     |
| Zamuco                       | 504                       | 99      | 405       | 251     | 253     | 0,0                           | 0,0    | 0,0   | 0,0     | 0,0     |
| Idiomas extranjeros          | 90.935                    | 35.282  | 55.653    | 47.152  | 43.783  | 1,0                           | 0,6    | 1,9   | 1,1     | 1,0     |
| Alemán                       | 55.312                    | 4.076   | 51.236    | 27.929  | 27.383  | 0,6                           | 0,1    | 1,8   | 0,6     | 0,6     |
| Portugués                    | 22.081                    | 19.145  | 2.936     | 11.776  | 10.305  | 0,2                           | 0,3    | 0,1   | 0,3     | 0,2     |
| Inglés                       | 5.25                      | 4.795   | 455       | 2.947   | 2.303   | 0,1                           | 0,1    | 0,0   | 0,1     | 0,1     |
| Japonés                      | 1.964                     | 1.702   | 262       | 958     | 1.006   | 0,0                           | 0,0    | 0,0   | 0,0     | 0,0     |
| Resto de idiomas extranjeros | 6.328                     | 5.564   | 764       | 3.542   | 2.786   | 0,1                           | 0,1    | 0,0   | 0,1     | 0,1     |
| Otras declaraciones          | 1.345                     | 550     | 795       | 689     | 656     | 0,0                           | 0,0    | 0,0   | 0,0     | 0,0     |

Fuente: Instituto Nacional de Estadística

No incluye a las personas que residen habitualmente en el exterior, a las que no hablan y las que no especifican idioma.



Fuente: Instituto Nacional de Estadística

No incluye a las personas que residen habitualmente en el exterior, a las que no hablan y las que no especifican idioma.

#### 4.4.2 Idioma principal que habla

En el Censo 2012, de un total de 7.821.848 personas de 6 años o más, sin considerar a personas que no hablan y no especifican idioma, 69,4 por ciento habla castellano; 28,7 por ciento, otro idioma del país y 1,9 por ciento, uno extranjero.

**Cuadro N° 16**

**BOLIVIA: POBLACIÓN DE 6 AÑOS O MÁS DE EDAD, POR ÁREA Y SEXO, SEGÚN IDIOMA PRINCIPAL QUE HABLA, CENSO 2012**  
(En número y porcentaje)

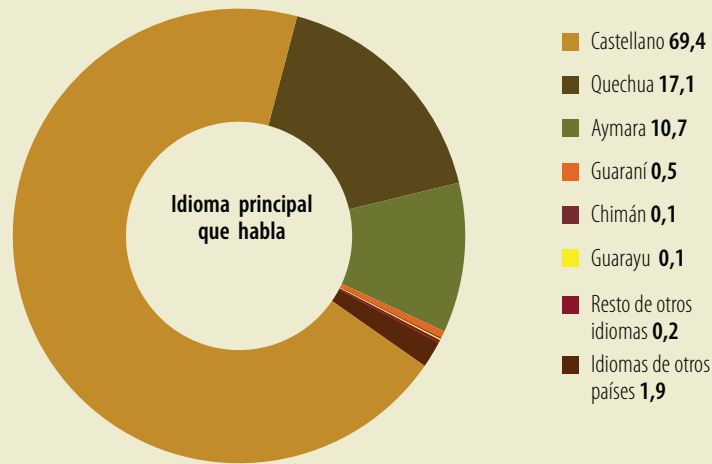
| IDIOMA QUE APRENDIÓ A HABLAR                          | POBLACIÓN DE 6 AÑOS O MÁS | URBANA    | RURAL     | HOMBRES   | MUJERES   | POBLACIÓN DE 6 AÑOS O MÁS |        |       |         |         |
|---|---------------------------|-----------|-----------|-----------|-----------|---------------------------|--------|-------|---------|---------|
|   |                           |           |           |           |           | Total                     | Urbana | Rural | Hombres | Mujeres |
| TOTAL   | 7.821.848                 | 5.237.626 | 2.584.222 | 3.892.005 | 3.929.843 | 100,0                     | 100,0  | 100,0 | 100,0   | 100,0   |
| Idiomas oficiales del Estado Plurinacional de Bolivia | 7.674.895                 | 5.139.069 | 2.535.826 | 3.813.404 | 3.861.491 | 98,1                      | 98,1   | 98,1  | 98,0    | 98,3    |
| Araona  | 24                        | 2         | 22        | 9         | 15        | 0,0                       | 0,0    | 0,0   | 0,0     | 0,0     |
| Aymara  | 836.570                   | 329.450   | 507.120   | 404.543   | 432.027   | 10,7                      | 6,3    | 19,6  | 10,4    | 11,0    |
| Baure   | 21                        | 15        | 6         | 11        | 10        | 0,0                       | 0,0    | 0,0   | 0,0     | 0,0     |
| Bésiro  | 2.401                     | 602       | 1.799     | 1.209     | 1.192     | 0,0                       | 0,0    | 0,1   | 0,0     | 0,0     |
| Canichana   | 7                         | 1         | 6         | 4         | 3         | 0,0                       | 0,0    | 0,0   | 0,0     | 0,0     |
| Castellano  | 5.424.685                 | 4.312.320 | 1.112.365 | 2.725.785 | 2.698.900 | 69,4                      | 82,3   | 43,0  | 70,0    | 68,7    |
| Cavineño  | 733                       | 114       | 619       | 377       | 356       | 0,0                       | 0,0    | 0,0   | 0,0     | 0,0     |
| Cayubaba  | 12                        | 3         | 9         | 8         | 4         | 0,0                       | 0,0    | 0,0   | 0,0     | 0,0     |
| Chácobo   | 806                       | 41        | 765       | 429       | 377       | 0,0                       | 0,0    | 0,0   | 0,0     | 0,0     |
| Chimán  | 8.904                     | 417       | 8.487     | 4.727     | 4.177     | 0,1                       | 0,0    | 0,3   | 0,1     | 0,1     |
| Ese ejja  | 676                       | 18        | 658       | 336       | 340       | 0,0                       | 0,0    | 0,0   | 0,0     | 0,0     |
| Guaraní   | 39.307                    | 10.331    | 28.976    | 19.692    | 19.615    | 0,5                       | 0,2    | 1,1   | 0,5     | 0,5     |
| Guarayu   | 6.980                     | 5.965     | 1.015     | 3.466     | 3.514     | 0,1                       | 0,1    | 0,0   | 0,1     | 0,1     |
| Itonama   | 29                        | 26        | 3         | 17        | 12        | 0,0                       | 0,0    | 0,0   | 0,0     | 0,0     |
| Leco  | 53                        | 17        | 36        | 33        | 20        | 0,0                       | 0,0    | 0,0   | 0,0     | 0,0     |
| Machajuyai-Kallawaya                                  | 1                         | 1         | 0         | 0         | 1         | 0,0                       | 0,0    | 0,0   | 0,0     | 0,0     |
| Machineri   | 9                         | 0         | 9         | 6         | 3         | 0,0                       | 0,0    | 0,0   | 0,0     | 0,0     |
| Maropa  | 116                       | 43        | 73        | 67        | 49        | 0,0                       | 0,0    | 0,0   | 0,0     | 0,0     |
| Mojeño-Ignaciano                                      | 1.051                     | 693       | 358       | 591       | 460       | 0,0                       | 0,0    | 0,0   | 0,0     | 0,0     |
| Mojeño-Trinitario                                     | 2.585                     | 864       | 1.721     | 1.380     | 1.205     | 0,0                       | 0,0    | 0,1   | 0,0     | 0,0     |
| Moré  | 8                         | 1         | 7         | 6         | 2         | 0,0                       | 0,0    | 0,0   | 0,0     | 0,0     |
| Mosetén   | 757                       | 48        | 709       | 414       | 343       | 0,0                       | 0,0    | 0,0   | 0,0     | 0,0     |
| Movima  | 502                       | 295       | 207       | 288       | 214       | 0,0                       | 0,0    | 0,0   | 0,0     | 0,0     |
| Pacawara  | 6                         | 0         | 6         | 2         | 4         | 0,0                       | 0,0    | 0,0   | 0,0     | 0,0     |
| Puquina   | 76                        | 23        | 53        | 41        | 35        | 0,0                       | 0,0    | 0,0   | 0,0     | 0,0     |
| Quechua   | 1.339.919                 | 476.530   | 863.389   | 645.546   | 694.373   | 17,1                      | 9,1    | 33,4  | 16,6    | 17,7    |
| Sirionó   | 160                       | 16        | 144       | 76        | 84        | 0,0                       | 0,0    | 0,0   | 0,0     | 0,0     |
| Tacana  | 812                       | 198       | 614       | 470       | 342       | 0,0                       | 0,0    | 0,0   | 0,0     | 0,0     |
| Tapiete   | 48                        | 6         | 42        | 28        | 20        | 0,0                       | 0,0    | 0,0   | 0,0     | 0,0     |
| Uruchipaya  | 1.383                     | 30        | 1.353     | 691       | 692       | 0,0                       | 0,0    | 0,1   | 0,0     | 0,0     |
| Weenhayek   | 3.482                     | 543       | 2.939     | 1.776     | 1.706     | 0,0                       | 0,0    | 0,1   | 0,0     | 0,0     |
| Yaminawa  | 127                       | 5         | 122       | 63        | 64        | 0,0                       | 0,0    | 0,0   | 0,0     | 0,0     |
| Yuki  | 123                       | 22        | 101       | 63        | 60        | 0,0                       | 0,0    | 0,0   | 0,0     | 0,0     |
| Yuracaré  | 1.345                     | 64        | 1.281     | 653       | 692       | 0,0                       | 0,0    | 0,0   | 0,0     | 0,0     |
| Zamuco  | 1.177                     | 365       | 812       | 597       | 580       | 0,0                       | 0,0    | 0,0   | 0,0     | 0,0     |
| Idiomas extranjeros                                   | 146.683                   | 98.447    | 48.236    | 78.467    | 68.216    | 1,9                       | 1,9    | 1,9   | 2,0     | 1,7     |
| Alemán  | 46.901                    | 4.188     | 42.713    | 23.652    | 23.249    | 0,6                       | 0,1    | 1,7   | 0,6     | 0,6     |
| Portugués   | 28.954                    | 25.804    | 3.150     | 16.513    | 12.441    | 0,4                       | 0,5    | 0,1   | 0,4     | 0,3     |
| Inglés  | 61.686                    | 60.185    | 1.501     | 33.563    | 28.123    | 0,8                       | 1,1    | 0,1   | 0,9     | 0,7     |
| Japonés   | 1.671                     | 1.428     | 243       | 809       | 862       | 0,0                       | 0,0    | 0,0   | 0,0     | 0,0     |
| Resto de idiomas extranjeros                          | 7.471                     | 6.842     | 629       | 3.930     | 3.541     | 0,1                       | 0,1    | 0,0   | 0,1     | 0,1     |
| Otras declaraciones                                   | 270                       | 110       | 160       | 134       | 136       | 0,0                       | 0,0    | 0,0   | 0,0     | 0,0     |

Fuente: Instituto Nacional de Estadística

No incluye a las personas que residen habitualmente en el exterior, a las que no hablan y las que no especifican idioma.

**Gráfico N° 20**

**BOLIVIA: POBLACIÓN DE 6 AÑOS O MÁS DE EDAD, POR IDIOMA PRINCIPAL QUE HABLA, CENSO 2012**  
(En porcentaje)



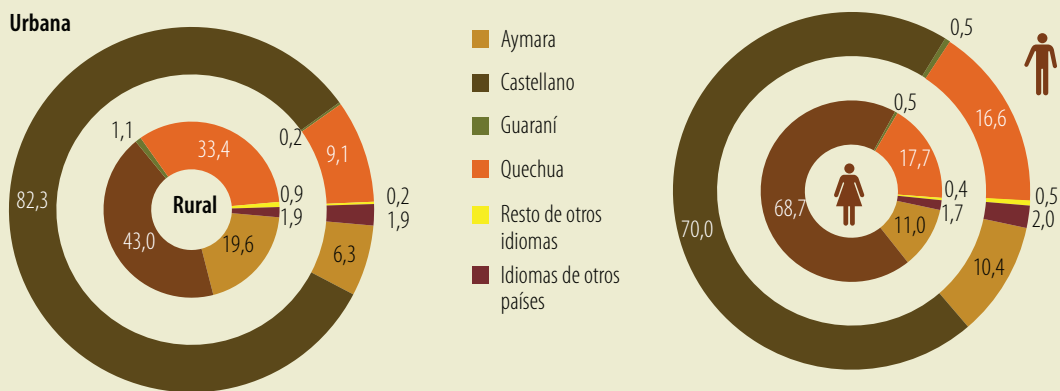
Fuente: Instituto Nacional de Estadística

No incluye a las personas que residen habitualmente en el exterior, las que no hablan y las que no especifican idioma.

En área rural, cinco de cada 10 personas hablan un idioma oficial del país (55,0 por ciento) y en área urbana, ocho de cada 10, castellano (82,3 por ciento).

**Gráfico N° 21**

**BOLIVIA: POBLACIÓN DE 6 AÑOS O MÁS DE EDAD, POR ÁREA, SEXO E IDIOMA PRINCIPAL QUE HABLA, CENSO 2012**  
(En porcentaje)

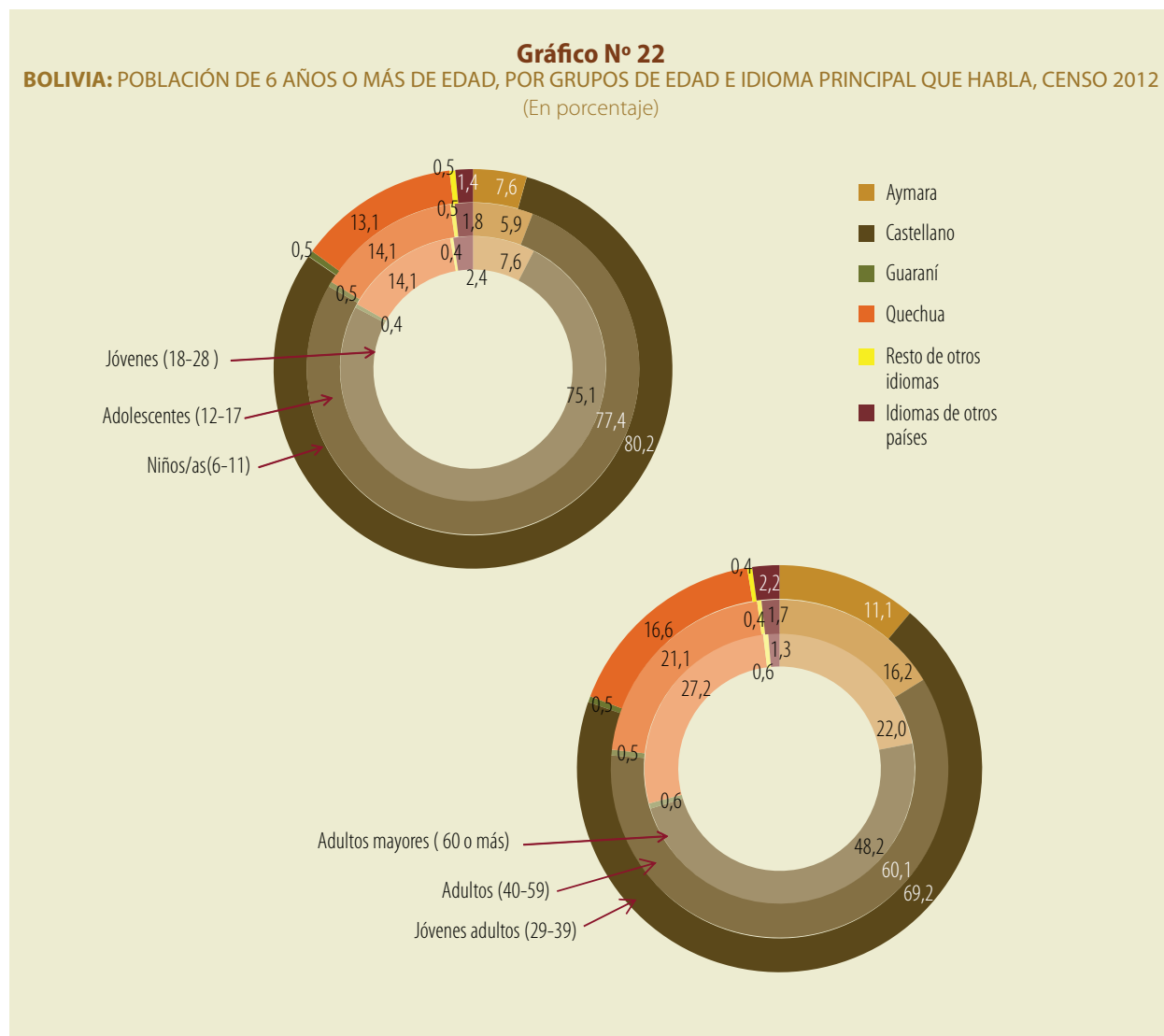


Fuente: Instituto Nacional de Estadística

No incluye a las personas que residen habitualmente en el exterior, a las que no hablan y las que no especifican idioma.

Por edad, sobresale la población entre 6 y 11 años que habla castellano con 80,2 por ciento y los adultos mayores de 60 años o más que hablan algún idioma oficial alcanzan a 50,5 por ciento.

Se observa que cuatro de cada 10 personas de 29 años o más hablan quechua, aymara o algún otro idioma oficial. La proporción de jóvenes, adolescentes y niños que hablan otro idioma del país, aparte del castellano, es de uno por cada 10.



Fuente: Instituto Nacional de Estadística  
No incluye a las personas que residen habitualmente en el exterior, a las que no hablan y las que no especifican idioma.

Los departamentos de Tarija, Santa Cruz, Pando y Beni muestran una población mayoritaria que habla castellano. Sin embargo, Potosí es el que tiene mayor número de personas que declaran hablar quechua con 50,6 por cien-

to (342.880 habitantes), mientras las que hablan castellano alcanzan a 46,0 por ciento (311.735 habitantes). Pando, Beni, Santa Cruz y Tarija registran diferentes porcentajes de personas que hablan algún idioma oficial del país.

### Cuadro N° 17

**BOLIVIA: POBLACIÓN DE 6 AÑOS O MÁS DE EDAD, POR DEPARTAMENTO, SEGÚN IDIOMA PRINCIPAL QUE HABLA, CENSO 2012**

| IDIOMA PRINCIPAL QUE HABLA                                   | DEPARTAMENTO |            |           |            |         |         |         |            |         |        |
|--|--------------|------------|-----------|------------|---------|---------|---------|------------|---------|--------|
|  | Total        | Chuquisaca | La Paz    | Cochabamba | Oruro   | Potosí  | Tarija  | Santa Cruz | Beni    | Pando  |
| <b>TOTAL</b>   | 7.821.848    | 476.200    | 2.231.448 | 1.426.129  | 391.085 | 677.434 | 372.717 | 1.913.160  | 261.500 | 72.175 |
| <b>Idiomas oficiales del Estado Plurinacional de Bolivia</b> | 7.674.895    | 473.752    | 2.199.911 | 1.410.651  | 388.323 | 676.390 | 368.182 | 1.831.691  | 257.386 | 68.609 |
| Araona   | 24           | -          | 20        | 1          | -       | -       | -       | -          | 2       | 1      |
| Aymara   | 836.570      | 1.126      | 686.601   | 37.087     | 64.011  | 21.738  | 2.069   | 18.801     | 3.435   | 1.702  |
| Baure  | 21           | 1          | -         | -          | -       | -       | -       | 6          | 13      | 1      |
| Bésiro   | 2.401        | 5          | 1         | 4          | 1       | 1       | 1       | 2.378      | 8       | 2      |
| Canichana  | 7            | 2          | -         | -          | -       | -       | -       | -          | 5       | -      |
| Castellano   | 5.424.685    | 273.885    | 1.450.149 | 845.818    | 272.683 | 311.735 | 341.536 | 1.628.831  | 235.664 | 64.384 |
| Cavineño   | 733          | -          | -         | -          | -       | -       | 6       | 4          | 418     | 305    |
| Cayubaba   | 12           | -          | -         | -          | -       | -       | -       | -          | 10      | 2      |
| Chácobo  | 806          | -          | -         | -          | -       | -       | 7       | -          | 796     | 3      |
| Chimán   | 8.904        | -          | 391       | 7          | 3       | -       | 148     | 33         | 8.307   | 15     |
| Ese eija   | 676          | -          | 164       | 1          | -       | -       | -       | -          | 55      | 456    |
| Guaraní  | 39.307       | 4.251      | 166       | 149        | 29      | 27      | 3.082   | 31.514     | 76      | 13     |
| Guarayu  | 6.980        | 5          | 4         | 8          | -       | -       | 5       | 6.915      | 43      | -      |
| Itonama  | 29           | -          | -         | 2          | -       | -       | -       | 2          | 25      | -      |
| Leco   | 53           | 1          | 45        | 2          | -       | -       | -       | 2          | 3       | -      |
| Machajuyai-Kallawaya   | 1            | -          | -         | -          | -       | -       | -       | 1          | -       | -      |
| Machineri  | 9            | -          | -         | -          | -       | -       | -       | -          | -       | 9      |
| Maropa   | 116          | -          | 3         | 1          | -       | -       | 1       | -          | 110     | 1      |
| Mojeño-Ignaciano   | 1.051        | 3          | 8         | 5          | -       | -       | 14      | 142        | 876     | 3      |
| Mojeño-Trinitario  | 2.585        | 8          | 53        | 456        | -       | 1       | 29      | 323        | 1.712   | 3      |
| Moré   | 8            | -          | 1         | -          | -       | -       | -       | -          | 7       | -      |
| Mosetén  | 757          | -          | 629       | 6          | -       | 1       | -       | 6          | 115     | -      |
| Movima   | 502          | -          | 5         | 6          | -       | -       | 4       | 63         | 420     | 4      |
| Pacawara   | 6            | -          | -         | -          | -       | -       | 1       | -          | 5       | -      |
| Puquina  | 76           | -          | 7         | 2          | 59      | 5       | -       | 3          | -       | -      |
| Quechua  | 1.339.919    | 194.464    | 61.349    | 526.254    | 50.171  | 342.880 | 17.744  | 141.412    | 4.345   | 1.300  |
| Sirionó  | 160          | -          | -         | 1          | -       | -       | 5       | 6          | 148     | -      |
| Tacana   | 812          | 1          | 298       | 1          | -       | -       | 2       | 13         | 219     | 278    |
| Tapiete  | 48           | -          | -         | -          | -       | -       | 48      | -          | -       | -      |
| Uruchipaya   | 1.383        | -          | 6         | 11         | 1.366   | -       | -       | -          | -       | -      |
| Weenhayek  | 3.482        | -          | 1         | -          | -       | -       | 3.477   | 4          | -       | -      |
| Yaminawa   | 127          | -          | -         | -          | -       | -       | -       | -          | -       | 127    |
| Yuki   | 123          | -          | -         | 121        | -       | -       | -       | 2          | -       | -      |
| Yuracaré   | 1.345        | -          | 7         | 706        | -       | 1       | 3       | 59         | 569     | -      |
| Zamuco   | 1.177        | -          | 3         | 2          | -       | 1       | -       | 1.171      | -       | -      |
| <b>Idiomas extranjeros</b>                                   | 146.683      | 2.448      | 31.500    | 15.469     | 2.761   | 1.043   | 4.470   | 81.375     | 4.051   | 3.566  |
| Alemán   | 46.901       | 175        | 1.243     | 363        | 65      | 22      | 2.211   | 42.288     | 533     | 1      |
| Portugués  | 28.954       | 206        | 2.784     | 3.650      | 191     | 60      | 247     | 16.184     | 2.267   | 3.365  |
| Inglés   | 61.686       | 1.832      | 25.006    | 10.093     | 2.388   | 781     | 1.792   | 18.633     | 982     | 179    |
| Japonés  | 1.671        | 11         | 154       | 65         | 4       | 7       | 6       | 1.328      | 89      | 7      |
| Resto de idiomas extranjeros                                 | 7.471        | 224        | 2.313     | 1.298      | 113     | 173     | 214     | 2.942      | 180     | 14     |
| Otras declaraciones  | 270          | -          | 37        | 9          | 1       | 1       | 65      | 94         | 63      | -      |

Fuente: Instituto Nacional de Estadística

No incluye a las personas que residen habitualmente en el exterior, a las que no hablan y las que no especifican idioma.

(-) Dato igual a cero.

## 5. Educación

### 5.1 Alfabetismo

En el Censo 2012, la Tasa de Alfabetismo<sup>14</sup> alcanza a 94,9 por ciento; en 2001, a 86,7 por ciento. En 1992 fue de 80,0 por ciento y en 1976, de 63,0 por ciento.

La brecha por sexo de la población que sabía leer y escribir en área urbana llega a 3,1 y en área rural, a 10,8, puntos porcentuales, obteniéndose una diferencia de 5,2 puntos porcentuales entre hombres y mujeres.

La población alfabetizada en área urbana representa 97,3 por ciento y en área rural, 89,7 por ciento; es decir, en área urbana, 97 de cada 100 personas saben leer y escribir, y en área rural, 90 de cada 100.

En el Censo de 1976, la diferencia entre hombres y mujeres fue de 24,5 puntos porcentuales. Para el Censo de 1992, ésta se redujo a 15,9 puntos porcentuales; en 2001 llegó a 12,4 y en el Censo 2012 registra 5,2 puntos porcentuales.

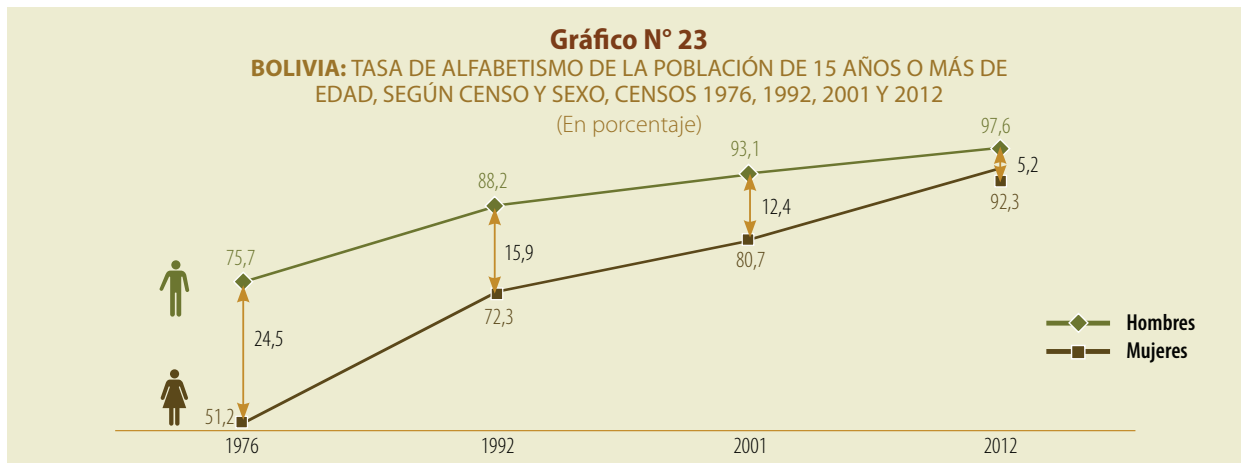
**Cuadro N° 18**  
**BOLIVIA: POBLACIÓN DE 15 AÑOS O MÁS DE EDAD Y TASA DE ALFABETISMO, POR SEXO, SEGÚN CENSO Y ÁREA, CENSOS 1976, 1992, 2001 Y 2012**  
 (En número y porcentaje)

| CENSO Y ÁREA      | TOTAL     | POBLACIÓN |           | TOTAL | TASA DE ALFABETISMO |         |            |
|-------------------|-----------|-----------|-----------|-------|---------------------|---------|------------|
|                   |           | Hombres   | Mujeres   |       | Hombres             | Mujeres | Brecha H-M |
| <b>CENSO 1976</b> | 2.676.069 | 1.291.586 | 1.384.483 | 63,0  | 75,7                | 51,2    | 24,5       |
| Urbana            | 1.139.411 | 538.743   | 600.668   | 84,8  | 93,8                | 76,8    | 17,0       |
| Rural             | 1.536.658 | 752.843   | 783.815   | 46,9  | 62,8                | 31,8    | 31,0       |
| <b>CENSO 1992</b> | 3.722.699 | 1.804.336 | 1.918.363 | 80,0  | 88,2                | 72,3    | 15,9       |
| Urbana            | 2.223.420 | 1.051.672 | 1.171.748 | 91,1  | 96,2                | 86,5    | 9,8        |
| Rural             | 1.499.279 | 752.664   | 746.615   | 63,5  | 76,9                | 50,1    | 26,8       |
| <b>CENSO 2001</b> | 5.047.139 | 2.469.749 | 2.577.390 | 86,7  | 93,1                | 80,6    | 12,4       |
| Urbana            | 3.262.226 | 1.547.133 | 1.715.093 | 93,6  | 97,5                | 90,0    | 7,5        |
| Rural             | 1.784.913 | 922.616   | 862.297   | 74,2  | 85,6                | 62,1    | 23,5       |
| <b>CENSO 2012</b> | 6.812.642 | 3.367.022 | 3.445.620 | 94,9  | 97,5                | 92,3    | 5,2        |
| Urbana            | 4.663.384 | 2.237.300 | 2.426.084 | 97,3  | 98,9                | 95,8    | 3,1        |
| Rural             | 2.149.258 | 1.129.722 | 1.019.536 | 89,7  | 94,8                | 83,9    | 10,8       |

Fuente: Instituto Nacional de Estadística

No incluye personas que residen habitualmente en el exterior y que no especifican la pregunta si sabe leer y escribir.

14 Saber leer y escribir determina el alfabetismo de las personas de 15 años o más; la asistencia escolar está dirigida al segmento de 6 a 19 años y el nivel de instrucción máximo alcanzado toma en cuenta a la población de 19 años o más que reside habitualmente en el país.



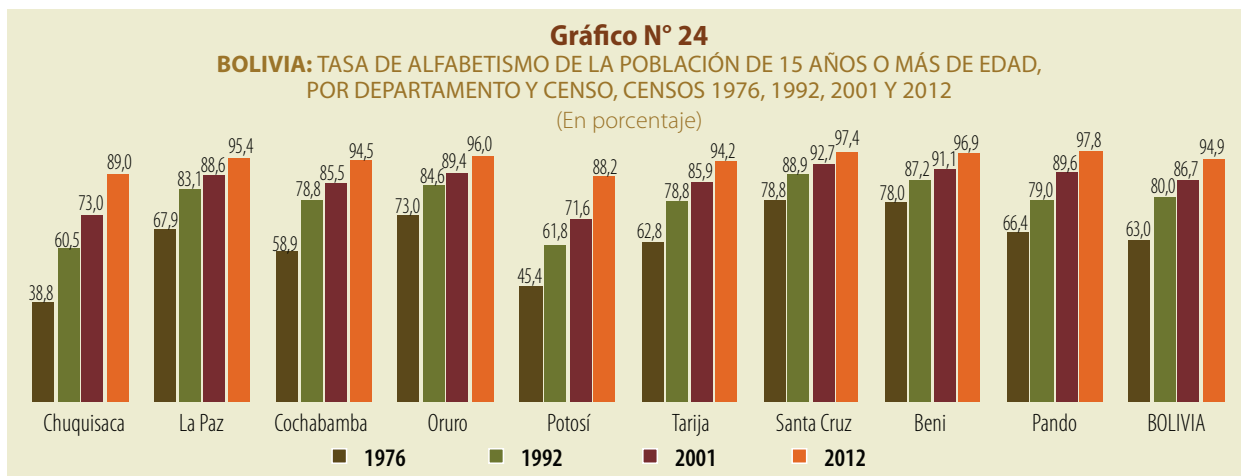
Fuente: Instituto Nacional de Estadística

No incluye personas que residen habitualmente en el exterior y que no especifican la pregunta si sabe leer y escribir.

En el período intercensal 1976-2012, Chuquisaca presenta el mayor incremento en la Tasa de Alfabetismo con 50,2 puntos porcentuales: en 1976, de la población de 15 años o más residente en este departamento, 38,8 por ciento era alfabeto y para 2012 llega a 89,0 por ciento, pese a registrar aumento, aún se encuentra como la segunda tasa más baja del país.

En contraste, Santa Cruz alcanzó el menor crecimiento entre 1976 y 2012 con 18,6 puntos porcentuales: el Censo de 1976 registró la tasa más alta con 78,8 por ciento y en 2012 alcanza el segundo lugar con 97,4 por ciento.

Para el Censo 2012, Pando muestra el mayor incremento en su población alfabeto con 97,8 por ciento, situándose en el primer lugar luego de estar en la quinta posición en 1976 con 66,4 por ciento.



Fuente: Instituto Nacional de Estadística

No incluye personas que residen habitualmente en el exterior y que no especifican la pregunta si sabe leer y escribir.

## 5.2 Asistencia escolar

En el Censo 2001, la edad mínima para la asistencia a un establecimiento de enseñanza sin carácter de obligatoriedad era a partir de los 4 años; pero, desde 2011, en aplicación a las nuevas disposiciones educativas, se la considera obligatoria cumplidos los 4 años de edad.

En 2001, la población de 6 a 19 años de edad registró una Tasa de Asistencia Escolar de 79,7 por ciento y en 2012 presenta 87,3 por ciento, con un incremento de 7,5 puntos porcentuales en este período intercensal.



En el período 2001-2012, en área urbana, la Tasa de Asistencia Escolar para el grupo de 6 a 11 años aumenta de 95,4 a 97,3 por ciento y para las edades de 12 a 19 años, de 72,9 a 83,8 por ciento.

En área rural, en similar período, esta tasa se incrementa de 89,2 a 95,0 por ciento para el grupo de 6 a 11 años de edad; de 60,0 a 75,1 por ciento para el grupo de 12 a 19 años.

**Cuadro N° 19 a**  
**BOLIVIA: POBLACIÓN DE 6 A 19 AÑOS DE EDAD Y TASA DE ASISTENCIA ESCOLAR, POR SEXO,**  
**SEGÚN CENSO, ÁREA Y GRUPOS DE EDAD, CENSOS 1976, 1992, 2001 Y 2012**  
 (En número y porcentaje)

| CENSO, ÁREA Y GRUPOS DE EDAD | TOTAL     | POBLACIÓN |           | TOTAL | TASA DE ASISTENCIA |         |
|------------------------------|-----------|-----------|-----------|-------|--------------------|---------|
|                              |           | Hombres   | Mujeres   |       | Hombres            | Mujeres |
| <b>CENSO 1976</b>            | 1.534.583 | 776.114   | 758.469   | 63,5  | 68,9               | 58,0    |
| 6 – 11                       | 716.530   | 362.859   | 353.671   | 74,1  | 77,2               | 70,8    |
| 12 – 19                      | 818.053   | 413.255   | 404.798   | 54,3  | 61,5               | 46,9    |
| <b>Urbana</b>                | 663.253   | 329.646   | 333.607   | 76,8  | 80,2               | 73,4    |
| 6 – 11                       | 281.363   | 141.264   | 140.099   | 86,7  | 87,6               | 85,8    |
| 12 – 19                      | 381.890   | 188.382   | 193.508   | 69,5  | 74,7               | 64,4    |
| <b>Rural</b>                 | 871.330   | 446.468   | 424.862   | 53,4  | 60,5               | 46,0    |
| 6 – 11                       | 435.167   | 221.595   | 213.572   | 65,9  | 70,6               | 61,0    |
| 12 – 19                      | 436.163   | 224.873   | 211.290   | 41,0  | 50,5               | 30,8    |
| <b>CENSO 1992</b>            | 2.152.439 | 1.085.326 | 1.067.113 | 72,3  | 74,7               | 69,9    |
| 6 – 11                       | 1.010.742 | 513.038   | 497.704   | 85,8  | 86,6               | 85,0    |
| 12 – 19                      | 1.141.697 | 572.288   | 569.409   | 60,4  | 63,9               | 56,8    |
| <b>Urbana</b>                | 1.256.846 | 622.138   | 634.708   | 83,0  | 84,8               | 81,2    |
| 6 – 11                       | 553.565   | 279.907   | 273.658   | 91,5  | 91,5               | 91,4    |
| 12 – 19                      | 703.281   | 342.231   | 361.050   | 76,2  | 79,2               | 73,5    |
| <b>Rural</b>                 | 895.593   | 463.188   | 432.405   | 63,3  | 66,8               | 59,5    |
| 6 – 11                       | 457.177   | 233.131   | 224.046   | 79,2  | 80,9               | 77,4    |
| 12 – 19                      | 438.416   | 230.057   | 208.359   | 46,4  | 52,2               | 40,0    |
| <b>CENSO 2001</b>            | 2.746.050 | 1.393.403 | 1.352.647 | 79,7  | 81,0               | 78,3    |
| 6 – 11                       | 1.266.344 | 647.912   | 618.432   | 92,9  | 92,9               | 92,8    |
| 12 – 19                      | 1.479.706 | 745.491   | 734.215   | 68,4  | 70,7               | 66,1    |
| <b>Urbana</b>                | 1.718.234 | 854.845   | 863.389   | 82,7  | 84,0               | 81,4    |
| 6 – 11                       | 747.458   | 379.675   | 367.783   | 95,4  | 95,3               | 95,5    |
| 12 – 19                      | 970.776   | 475.170   | 495.606   | 72,9  | 74,9               | 70,9    |
| <b>Rural</b>                 | 1.027.816 | 538.558   | 489.258   | 74,7  | 76,4               | 72,9    |
| 6 – 11                       | 518.886   | 268.237   | 250.649   | 89,2  | 89,5               | 88,8    |
| 12 – 19                      | 508.930   | 270.321   | 238.609   | 60,0  | 63,4               | 56,1    |
| <b>CENSO 2012</b>            | 2.950.172 | 1.498.881 | 1.451.291 | 87,3  | 87,1               | 87,4    |
| 6 – 11                       | 1.194.875 | 608.644   | 586.231   | 96,5  | 96,2               | 96,8    |
| 12 – 19                      | 1.755.297 | 890.237   | 865.060   | 81,0  | 80,9               | 81,1    |
| <b>Urbana</b>                | 1.961.466 | 983.160   | 978.306   | 89,1  | 88,9               | 89,4    |
| 6 – 11                       | 776.946   | 394.667   | 382.279   | 97,3  | 97,0               | 97,6    |
| 12 – 19                      | 1.184.520 | 588.493   | 596.027   | 83,8  | 83,4               | 84,1    |
| <b>Rural</b>                 | 988.706   | 515.721   | 472.985   | 83,5  | 83,7               | 83,3    |
| 6 – 11                       | 417.929   | 213.977   | 203.952   | 95,0  | 94,9               | 95,2    |
| 12 – 19                      | 570.777   | 301.744   | 269.033   | 75,1  | 75,8               | 74,4    |

Fuente: Instituto Nacional de Estadística

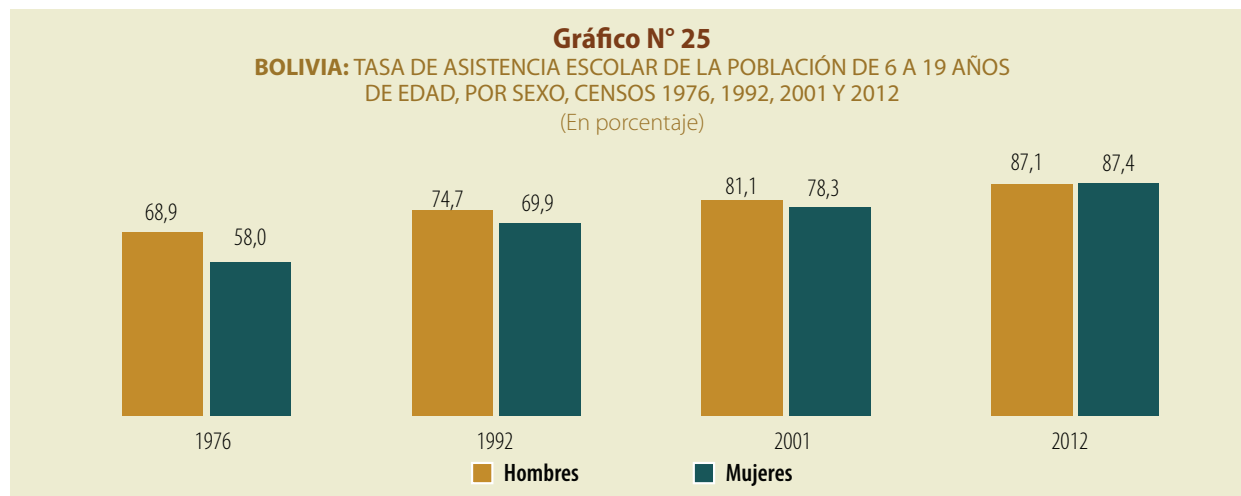
No incluye a personas que residen habitualmente en el exterior y a las que no especifican la pregunta de asistencia escolar.

En el Censo 2012, en el grupo de 6 a 11 años de edad, la Tasa de Asistencia Escolar llega a 96,5 por ciento. En área urbana alcanza a 97,3 por ciento y en área rural a 95,0, siendo los valores más altos de todos los grupos.

En el período 1976-2012, la Tasa de Asistencia Escolar por sexo muestra un incremento de 68,9 a 87,1 por ciento para los hombres y de 58,0 a 87,4 por ciento para las mujeres. Para el Censo 2012, la diferencia de 0,3 puntos porcentuales es significativa para mujeres.

Desde 1976 hasta 2012, la Tasa de Asistencia Escolar se incrementa en 23,7 puntos porcentuales.

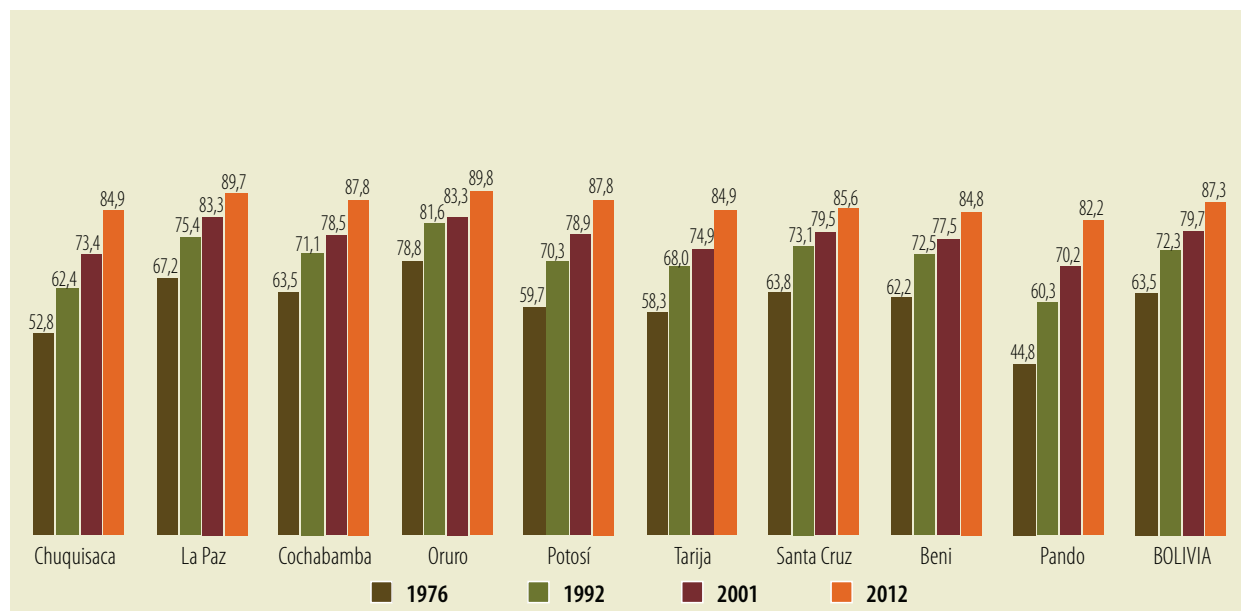
A nivel departamental, la población en edad escolar residente en Oruro presenta la Tasa de Asistencia Escolar más alta entre 1976 y 2012, de 71,8 a 89,8 por ciento. Si bien Pando tiene un aumento de 12,0 puntos porcentuales en el período intercensal 2001-2012, continúa con la Tasa de Asistencia Escolar más baja de Bolivia, 82,2 por ciento.



Fuente: Instituto Nacional de Estadística  
No incluye personas que residen habitualmente en el exterior y que no especifican la pregunta de asistencia escolar.

A nivel departamental se observa que la Tasa de Asistencia Escolar de la población de 6 a 19 años de edad

muestra un incremento sostenido desde el Censo de 1976 hasta el de 2012.



Fuente: Instituto Nacional de Estadística  
No incluye personas que residen habitualmente en el exterior y que no especifican la pregunta de asistencia escolar.

La Tasa de Asistencia Escolar para la etapa inicial de 4 a 5 años de edad en 2001 alcanzaba a 41,9 por ciento; en 2012, este indicador llega a 52,7 por ciento, que representa incremento de 10,8 puntos porcentuales.

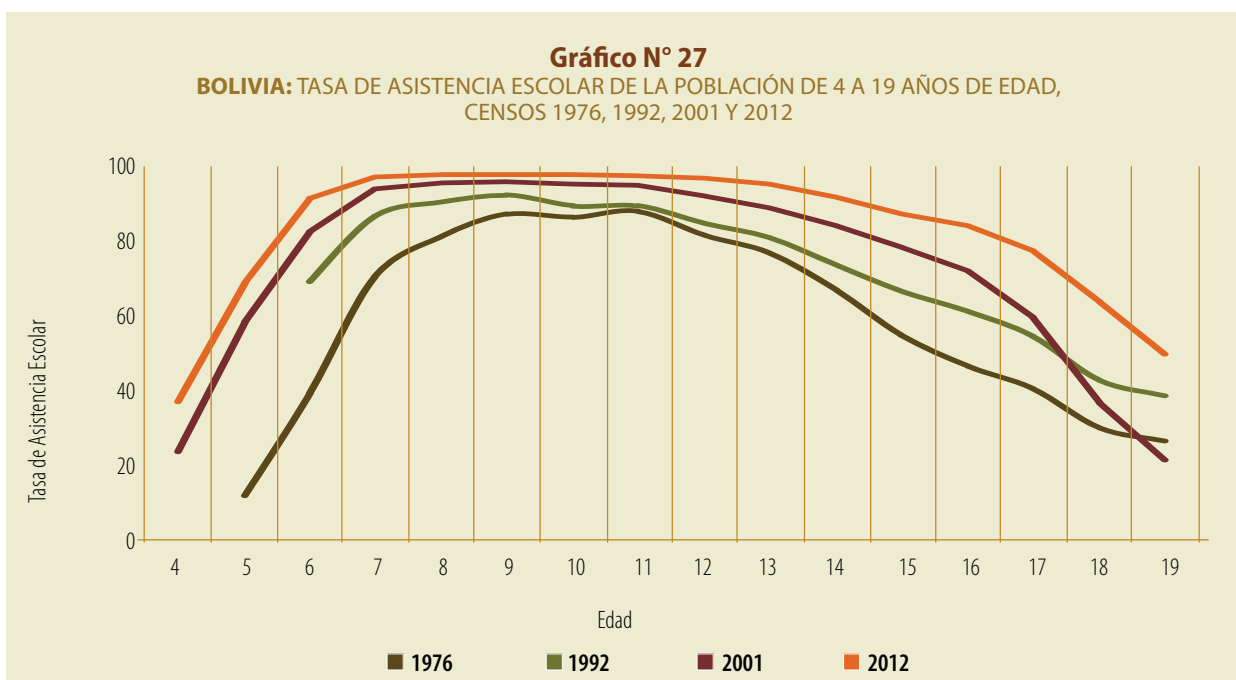
En similar período 2001-2012, esta tasa en área urbana aumenta de 47,1 a 56,8 por ciento y en área rural, de 34,6 a 44,5 por ciento.

**Cuadro N° 19 b**  
**BOLIVIA: POBLACIÓN DE 4 A 5 AÑOS DE EDAD Y TASA DE ASISTENCIA ESCOLAR,**  
**POR SEXO, SEGÚN CENSO Y ÁREA, CENSOS 1976, 2001 Y 2012**  
 (En número y porcentaje)

| CENSO Y ÁREA | TOTAL   | POBLACIÓN |         | TOTAL | TASA DE ASISTENCIA |         |
|--------------|---------|-----------|---------|-------|--------------------|---------|
|              |         | Hombres   | Mujeres |       | Hombres            | Mujeres |
| CENSO 1976   | 133.376 | 67.468    | 65.908  | 12,3  | 12,4               | 12,2    |
| Urbana       | 51.000  | 25.639    | 25.361  | 21,3  | 21,0               | 21,5    |
| Rural        | 82.376  | 41.829    | 40.547  | 6,8   | 7,1                | 6,4     |
| CENSO 2001   | 423.019 | 219.192   | 203.827 | 41,9  | 41,5               | 42,3    |
| Urbana       | 247.758 | 128.659   | 119.099 | 47,1  | 46,5               | 47,7    |
| Rural        | 175.261 | 90.533    | 84.728  | 34,6  | 34,5               | 34,7    |
| CENSO 2012   | 385.330 | 196.371   | 188.959 | 52,7  | 52,0               | 53,4    |
| Urbana       | 255.623 | 130.290   | 125.333 | 56,8  | 56,2               | 57,5    |
| Rural        | 129.707 | 66.081    | 63.626  | 44,5  | 43,7               | 45,2    |

Fuente: Instituto Nacional de Estadística

No incluye personas que residen habitualmente en el exterior y que no especifican la pregunta de asistencia escolar.  
 En el Censo de 1992, el módulo de características educacionales se aplicó sólo a las personas de 6 años o más de edad.



Fuente: Instituto Nacional de Estadística

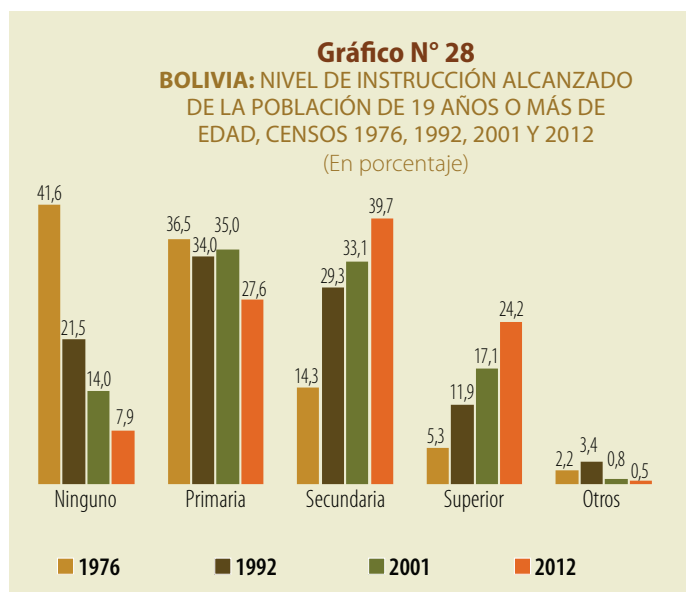
No incluye personas que residen habitualmente en el exterior y que no especifican la pregunta de asistencia escolar.

### 5.3 Nivel de instrucción más alto alcanzado

De acuerdo con el Censo 2012, el nivel de instrucción alcanzado de la población de 19 años o más de edad es de 39,7 por ciento para secundaria; 27,6 por ciento para primaria y 24,2 por ciento para superior. La población que no alcanzó algún nivel de instrucción llega a 7,9 por ciento y la correspondiente a otros, a 0,5 por ciento.

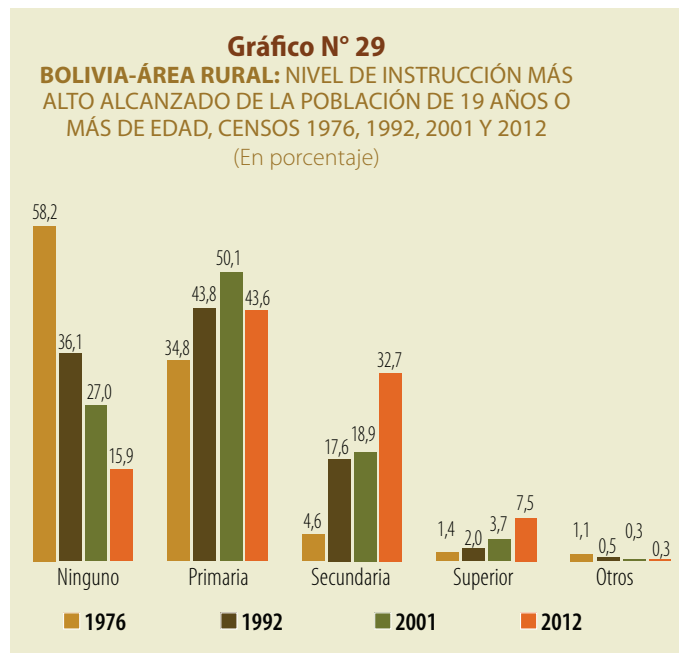
El porcentaje de la población que declaraba ningún nivel de instrucción disminuye de 41,6 en 1976 a 7,9 por ciento en 2012; es decir, si en 1976, 42 de cada 100 personas no tenían alguna instrucción educativa; ahora, solo ocho de cada 100 habitantes reportan esa categoría.

En educación superior se percibe una tendencia creciente en el porcentaje de la población en el período intercensal 1976- 2012, de 5,3 a 24,2 por ciento.



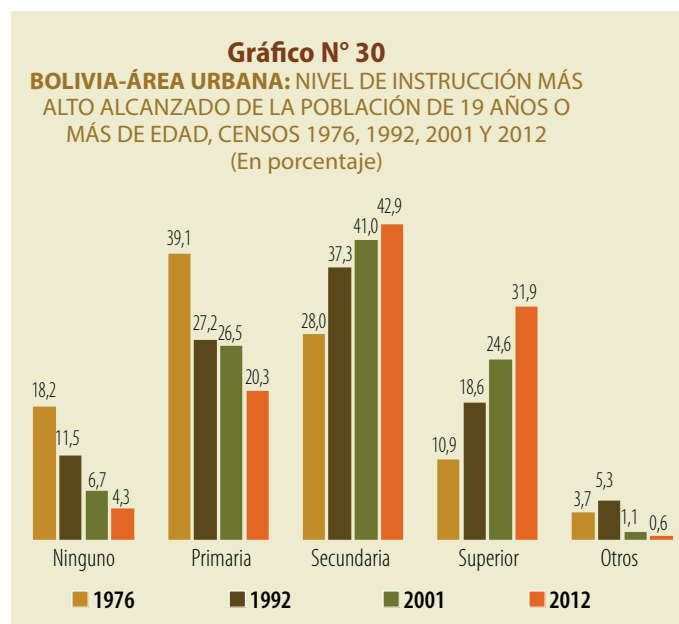
Fuente: Instituto Nacional de Estadística  
No incluye personas que residen habitualmente en el exterior y que no especifican la pregunta de nivel de instrucción.

Por área de residencia se presenta uno de los mayores logros en la educación boliviana: en área rural, el nivel de instrucción secundario registra un incremento positivo en 28,1 puntos porcentuales y la educación superior, en 6,1 puntos porcentuales en el período 1976-2012.



Fuente: Instituto Nacional de Estadística  
No incluye personas que residen habitualmente en el exterior y que no especifican la pregunta de nivel de instrucción.

En área urbana, entre 1976 y 2012, la educación superior aumenta en 21 puntos porcentuales; contrariamente, en primaria se reduce en 18,8 puntos porcentuales. En el caso de las personas que reportan ningún tipo de instrucción existe una disminución positiva de 14,0 puntos porcentuales en similar período.



Fuente: Instituto Nacional de Estadística  
No incluye personas que residen habitualmente en el exterior y que no especifican la pregunta de nivel de instrucción.

Por departamento se observa que el nivel de instrucción secundario en Potosí y Pando se incrementa en 11,1 y 11,2 puntos porcentuales, respectivamente, entre 2001 y 2012.

En el período intercensal 2001-2012, los departamentos que registran mayor aumento en el nivel de instruc-

ción superior son Tarija 8,8 puntos porcentuales, Oruro 7,6 puntos porcentuales, Beni 7,5 puntos porcentuales y Pando 7,5 puntos porcentuales. En cambio, el mayor porcentaje de población de 19 años o más de edad que alcanza este nivel de instrucción se encuentra en Oruro 27,9 por ciento, Cochabamba 26,2 por ciento, Chuquisaca 25,1 por ciento y La Paz 25,0 por ciento.



Fuente: Instituto Nacional de Estadística  
No incluye personas que residen habitualmente en el exterior y que no especifican la pregunta de nivel de instrucción.

**Cuadro N° 20**

**BOLIVIA: NIVEL DE INSTRUCCIÓN MÁS ALTO ALCANZADO DE LA POBLACIÓN DE 19 AÑOS O MÁS DE EDAD, POR SEXO, SEGÚN CENSO, ÁREA Y DEPARTAMENTO, CENSOS 2001 Y 2012**

| CENSO, ÁREA Y DEPARTAMENTO | NINGÚN NIVEL |         |         | PRIMARIA  |         |         | SECUNDARIA |           |           | SUPERIOR  |         |         | OTROS  |         |         |
|----------------------------|--------------|---------|---------|-----------|---------|---------|------------|-----------|-----------|-----------|---------|---------|--------|---------|---------|
|                            | Total        | Hombres | Mujeres | Total     | Hombres | Mujeres | Total      | Hombres   | Mujeres   | Total     | Hombres | Mujeres | Total  | Hombres | Mujeres |
| CENSO 2001                 | 605.177      | 163.444 | 441.733 | 1.515.340 | 722.041 | 793.299 | 1.433.475  | 812.378   | 621.097   | 742.528   | 393.812 | 348.716 | 35.746 | 17.421  | 18.325  |
| Urbana                     | 187.120      | 39.769  | 147.351 | 738.975   | 291.797 | 447.178 | 1.140.696  | 610.280   | 530.416   | 685.944   | 357.361 | 328.583 | 30.765 | 14.735  | 16.030  |
| Rural                      | 418.057      | 123.675 | 294.382 | 776.365   | 430.244 | 346.121 | 292.779    | 202.098   | 90.681    | 56.584    | 36.451  | 20.133  | 4.981  | 2.686   | 2.295   |
| Chuquisaca                 | 76.082       | 24.808  | 51.274  | 96.886    | 52.694  | 44.192  | 41.350     | 22.716    | 18.634    | 47.677    | 23.703  | 23.974  | 1.628  | 764     | 864     |
| La Paz                     | 163.242      | 38.989  | 124.253 | 415.038   | 175.477 | 239.561 | 468.223    | 276.494   | 191.729   | 239.678   | 130.490 | 109.188 | 13.397 | 6.328   | 7.069   |
| Cochabamba                 | 109.687      | 27.794  | 81.893  | 284.484   | 137.155 | 147.329 | 220.483    | 123.960   | 96.523    | 145.992   | 75.316  | 70.676  | 8.182  | 3.952   | 4.230   |
| Oruro                      | 24.623       | 4.590   | 20.033  | 71.215    | 32.185  | 39.030  | 73.424     | 42.255    | 31.169    | 43.595    | 23.852  | 19.743  | 2.144  | 1.043   | 1.101   |
| Potosí                     | 107.932      | 28.210  | 79.722  | 138.158   | 75.476  | 62.682  | 68.968     | 40.206    | 28.762    | 39.452    | 20.731  | 18.721  | 1.388  | 685     | 703     |
| Tarija                     | 30.998       | 8.764   | 22.234  | 78.275    | 40.534  | 37.741  | 60.618     | 33.025    | 27.593    | 32.486    | 16.672  | 15.814  | 1.325  | 689     | 636     |
| Santa Cruz                 | 73.351       | 22.493  | 50.858  | 361.082   | 172.662 | 188.420 | 420.286    | 228.257   | 192.029   | 172.138   | 90.894  | 81.244  | 6.410  | 3.226   | 3.184   |
| Beni                       | 16.720       | 6.616   | 10.104  | 60.111    | 30.213  | 29.898  | 70.211     | 39.212    | 30.999    | 18.720    | 10.494  | 8.226   | 1.092  | 632     | 460     |
| Pando                      | 2.542        | 1.180   | 1.362   | 10.091    | 5.645   | 4.446   | 9.912      | 6.253     | 3.659     | 2.790     | 1.660   | 1.130   | 180    | 102     | 78      |
| CENSO 2012                 | 469.243      | 127.642 | 341.601 | 1.636.143 | 760.609 | 875.534 | 2.350.646  | 1.284.548 | 1.066.098 | 1.431.681 | 726.489 | 705.192 | 32.158 | 15.404  | 16.754  |
| Urbana                     | 173.443      | 41.043  | 132.400 | 824.033   | 331.119 | 492.914 | 1.741.554  | 910.421   | 831.133   | 1.292.793 | 643.455 | 649.338 | 26.080 | 12.229  | 13.851  |
| Rural                      | 295.800      | 86.599  | 209.201 | 812.110   | 429.490 | 382.620 | 609.092    | 374.127   | 234.965   | 138.888   | 83.034  | 55.854  | 6.078  | 3.175   | 2.903   |
| Chuquisaca                 | 53.839       | 16.580  | 37.259  | 109.918   | 57.633  | 52.285  | 81.962     | 43.745    | 38.217    | 82.768    | 40.147  | 42.621  | 1.403  | 651     | 752     |
| La Paz                     | 126.792      | 30.668  | 96.124  | 420.791   | 172.499 | 248.292 | 704.436    | 391.927   | 312.509   | 420.940   | 218.136 | 202.804 | 8.931  | 4.078   | 4.853   |
| Cochabamba                 | 91.656       | 23.468  | 68.188  | 309.442   | 142.676 | 166.766 | 359.550    | 198.139   | 161.411   | 271.717   | 134.726 | 136.991 | 5.531  | 2.554   | 2.977   |
| Oruro                      | 19.417       | 4.292   | 15.125  | 74.279    | 30.845  | 43.434  | 119.232    | 65.910    | 53.322    | 83.173    | 42.462  | 40.711  | 1.839  | 797     | 1.042   |
| Potosí                     | 76.137       | 19.394  | 56.743  | 160.093   | 83.211  | 76.882  | 140.633    | 78.922    | 61.711    | 82.401    | 42.091  | 40.310  | 2.150  | 979     | 1.171   |
| Tarija                     | 23.735       | 6.843   | 16.892  | 91.559    | 46.374  | 45.185  | 103.897    | 55.133    | 48.764    | 72.675    | 35.440  | 37.235  | 2.340  | 1.150   | 1.190   |
| Santa Cruz                 | 63.082       | 20.557  | 42.525  | 394.647   | 189.366 | 205.281 | 700.591    | 373.913   | 326.678   | 364.706   | 185.054 | 179.652 | 8.248  | 4.265   | 3.983   |
| Beni                       | 11.776       | 4.594   | 7.182   | 59.849    | 29.743  | 30.106  | 110.827    | 59.591    | 51.236    | 42.410    | 22.376  | 20.034  | 1.449  | 793     | 656     |
| Pando                      | 2.809        | 1.246   | 1.563   | 15.565    | 8.262   | 7.303   | 29.518     | 17.268    | 12.250    | 10.891    | 6.057   | 4.834   | 267    | 137     | 130     |


Fuente: Instituto Nacional de Estadística  
No incluye personas que residen habitualmente en el exterior y las que no especifican la pregunta de nivel de instrucción.

## 6. Empleo

### 6.1 Condición de actividad

En el Censo 2012, la condición de actividad en Bolivia considera a la población residente<sup>15</sup> en 10.038.866 habitantes, conformada por la oferta potencial o Población en Edad de Trabajar (PET) de 7.958.601 personas y por la Población en Edad de No Trabajar (PENT) de 2.080.265 habitantes, de ellos 1.059.751 son hombres y 1.020.514, mujeres. La PET

incluye sólo a aquellas personas de 10 años o más que residen habitualmente en el país, con un período de referencia de la semana anterior al día del empadronamiento, el cual se compone de la Población Económicamente Activa (PEA) de 4.739.203 personas y la Población Económicamente Inactiva (PEI) de 3.219.398 personas.



Fuente: Instituto Nacional de Estadística

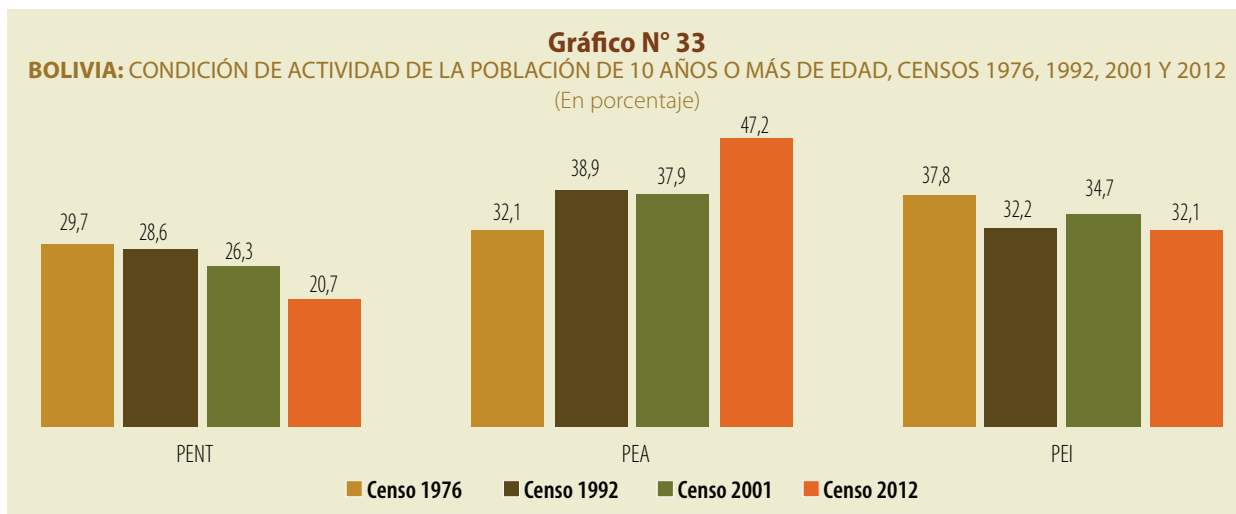
<sup>(1)</sup> No incluye personas que residen habitualmente en el exterior.

15 Se excluye de la población total de 10.059.856 personas a 20.990 personas que declararon residir habitualmente en el exterior.

Entre los censos 2001 y 2012, la Población en Edad de No Trabajar (PENT) se redujo en 5,6 puntos porcentuales, de 26,3 a 20,7 por ciento (de 2.170.110 a 2.080.265 habitantes) y de 1976 a 2001, la PENT disminuyó de 29,7 a 26,3 por ciento.

La Población en Edad de Trabajar (PET) está conformada por la Población Económicamente Activa (PEA) y la Po-

blación Económicamente Inactiva (PEI). La PEA entre los censos de 1976 a 2001 aumentó de 32,1 a 37,9 por ciento y del Censo 2001 al 2012 se incrementa en 9,3 puntos porcentuales, de 37,9 a 47,2 por ciento (de 3.131.813 a 4.739.203 habitantes). Entre 1976 y 2012, la PEA alcanza 15,2 puntos porcentuales. La PEI entre 2001 y 2012 disminuye en 2,6 puntos porcentuales, de 34,7 a 32,1 por ciento y de 1976 a 2012, en 5,7 puntos porcentuales.



Fuente: Instituto Nacional de Estadística

Corresponde a personas en edad de trabajar que no especifican su condición de actividad.

**Cuadro N° 21**  
**BOLIVIA: POBLACIÓN DE 10 AÑOS O MÁS DE EDAD, POR CONDICIÓN DE ACTIVIDAD Y SEXO, SEGÚN CENSO Y ÁREA, CENSOS 1976, 1992, 2001 Y 2012**

| CENSO Y ÁREA | POBLACIÓN TOTAL <sup>(1)</sup> | POBLACIÓN EN EDAD DE NO TRABAJAR (PENT) |           |           | POBLACIÓN EN EDAD DE TRABAJAR (DE 10 AÑOS O MÁS) (PET) |           |                           |         |   |           |           |                                |        |
|--------------|--------------------------------|---|-----------|-----------|--|-----------|---------------------------|---------|---|-----------|-----------|--------------------------------|--------|
|              |                                | Total                                   | Hombres   | Mujeres   | Población Económicamente Activa (PEA)                  |           |                           |         | Población Económicamente Inactiva (PEI) |           |           | Sin especificar <sup>(2)</sup> |        |
|              |                                |   |           |           | Población ocupada (PO)                                 |           | Población desocupada (PD) |         | Total                                   | Hombres   | Mujeres   |                                |        |
|              |                                |   |           |           | Hombres  | Mujeres   | Hombres                   | Mujeres |   |           |           |                                |        |
| CENSO 1976   | 4.582.710                      | 1.362.399                               | 686.956   | 675.443   | 1.468.816  | 1.104.297 | 321.271                   | 37.264  | 5.984                                   | 1.730.355 | 411.550   | 1.318.805                      | 21.140 |
| Urbana       | 1.888.252                      | 520.445                                 | 262.052   | 258.393   | 598.976  | 398.567   | 173.135                   | 23.333  | 3.941                                   | 761.892   | 225.702   | 536.190                        | 6.939  |
| Rural        | 2.694.458                      | 841.954                                 | 424.904   | 417.050   | 869.840  | 705.730   | 148.136                   | 13.931  | 2.043                                   | 968.463   | 185.848   | 782.615                        | 14.201 |
| CENSO 1992   | 6.413.665                      | 1.831.515                               | 926.852   | 904.663   | 2.493.472  | 1.475.170 | 956.317                   | 49.992  | 11.993                                  | 2.067.822 | 703.494   | 1.364.328                      | 20.856 |
| Urbana       | 3.688.982                      | 979.477                                 | 496.052   | 483.425   | 1.275.594  | 748.588   | 474.236                   | 42.446  | 10.324                                  | 1.426.009 | 498.881   | 927.128                        | 7.902  |
| Rural        | 2.724.683                      | 852.038                                 | 430.800   | 421.238   | 1.217.878  | 726.582   | 482.081                   | 7.546   | 1.669                                   | 641.813   | 204.613   | 437.200                        | 12.954 |
| CENSO 2001   | 8.261.554                      | 2.170.110                               | 1.117.773 | 1.052.337 | 3.131.813  | 1.780.183 | 1.215.873                 | 101.049 | 34.708                                  | 2.869.055 | 1.076.155 | 1.792.900                      | 90.576 |
| Urbana       | 5.155.185                      | 1.258.231                               | 647.939   | 610.292   | 1.953.015  | 1.039.613 | 803.464                   | 78.736  | 31.202                                  | 1.899.008 | 725.346   | 1.173.662                      | 44.931 |
| Rural        | 3.106.369                      | 911.879                                 | 469.834   | 442.045   | 1.178.798  | 740.570   | 412.409                   | 22.313  | 3.506                                   | 970.047   | 350.809   | 619.238                        | 45.645 |
| CENSO 2012   | 10.038.866                     | 2.080.265                               | 1.059.751 | 1.020.514 | 4.739.203  | 2.716.382 | 1.957.822                 | 37.051  | 27.948                                  | 3.219.398 | 1.195.223 | 2.024.175                      | -      |
| Urbana       | 6.773.257                      | 1.364.008                               | 693.996   | 670.012   | 3.097.714  | 1.718.770 | 1.323.795                 | 30.109  | 25.040                                  | 2.311.535 | 863.847   | 1.447.688                      | -      |
| Rural        | 3.265.609                      | 716.257                                 | 365.755   | 350.502   | 1.641.489  | 997.612   | 634.027                   | 6.942   | 2.908                                   | 907.863   | 331.376   | 576.487                        | -      |

Fuente: Instituto Nacional de Estadística

<sup>(1)</sup> No incluye personas que residen habitualmente en el exterior.

<sup>(2)</sup> Corresponde a personas en edad de trabajar que no especifican su condición de actividad.

(-) Dato igual a cero.



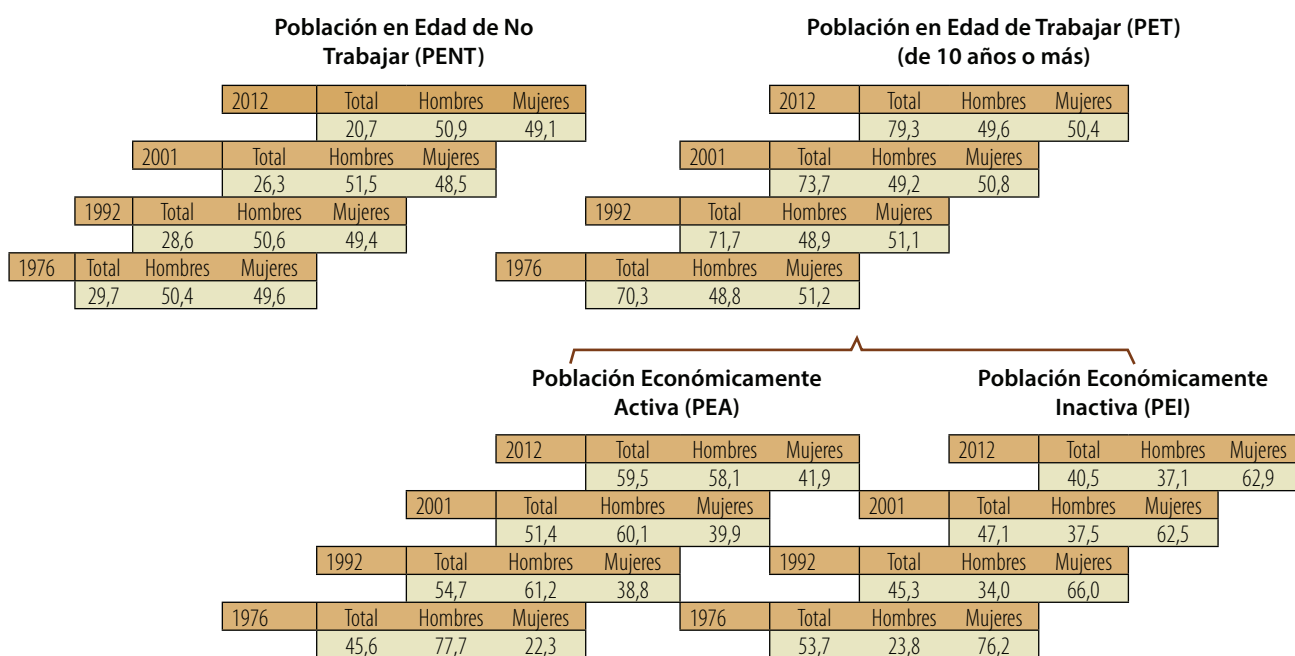
## 6.2 Condición de actividad por censo y sexo

Del total de la población residente en Bolivia para 2012, la Población en Edad de Trabajar (PET) registra 79,3 por ciento y la Población en Edad de No Trabajar (PENT), 20,7 por ciento. En la PET, 59,5 por ciento es económicamente activa y 40,5 por ciento, inactiva. Entre 1976 y 2012, la participación de la Población Económicamente Activa (PEA) aumenta de 45,6 a 59,5 por ciento y de la Población Económicamente Inactiva (PEI) disminuye de 53,7 a 40,5 por ciento.

Por sexo, la participación de la población activa en el mercado laboral indica que los hombres llegan a 58,1 por ciento (2.753.433 personas) y las mujeres, a 41,9 por ciento (1.985.770 personas); en tanto, de la población inactiva, 37,1 por ciento es hombre (1.195.223 personas) y 62,9 por ciento, mujer (2.024.175).

**Gráfico N° 34**

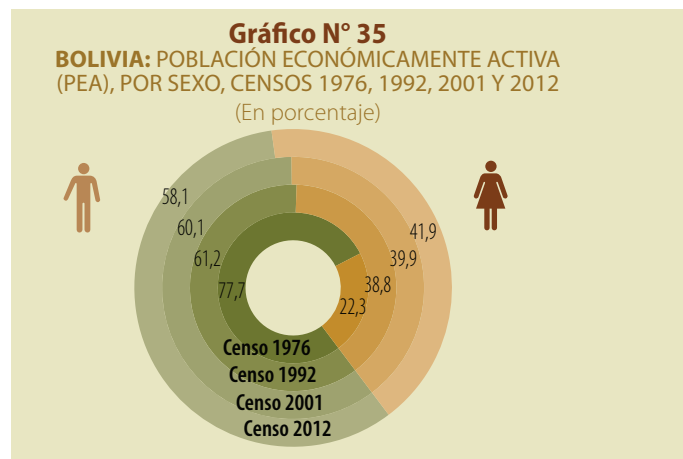
**BOLIVIA: POBLACIÓN DE 10 AÑOS O MÁS DE EDAD, POR CONDICIÓN DE ACTIVIDAD Y SEXO, CENSOS 1976, 1992, 2001 Y 2012**  
(En porcentaje)



Fuente: Instituto Nacional de Estadística

No incluye personas que residen habitualmente en el exterior y personas que no especifican condición de actividad.

La composición de la PEA por sexo, de 1976 a 2012, muestra que en hombres económicamente activos disminuye de 77,7 a 58,1 por ciento y el de mujeres aumenta de 22,3 a 41,9 por ciento. La composición de la PEI en el porcentaje de hombres económicamente inactivos se incrementa de 23,8 en 1976 a 37,1 por ciento en 2012, mientras que la población de mujeres reduce de 76,2 a 62,9 por ciento en este período.



Fuente: Instituto Nacional de Estadística

No incluye personas que residen habitualmente en el exterior.

## 6.3 Condición de actividad por área y departamento

La condición de actividad de la Población Económicamente Activa (PEA) a nivel de área se agrupa mayormente en área urbana, 3.097.714 habitantes y en área rural,

1.641.489 habitantes. Según departamento, se evidencia que La Paz y Santa Cruz registran mayor población con 1.377.836 y 1.233.341 habitantes, respectivamente.

**Cuadro N° 22**  
**BOLIVIA: POBLACIÓN DE 10 AÑOS O MÁS DE EDAD, POR CONDICIÓN DE ACTIVIDAD Y SEXO, SEGÚN ÁREA Y DEPARTAMENTO, CENSO 2012**

| ÁREA Y DEPARTAMENTO | POBLACIÓN TOTAL <sup>(1)</sup> | POBLACIÓN EN EDAD DE NOTRABAJAR (PENT) |           |           | POBLACIÓN EN EDAD DE TRABAJAR (DE 10 AÑOS O MÁS) (PET) |                        |           |                           |   |           |           |           |
|---------------------|--------------------------------|--|-----------|-----------|--|------------------------|-----------|---------------------------|---|-----------|-----------|-----------|
|                     |                                | Total                                  | Hombres   | Mujeres   | Población Económicamente Activa (PEA)                  |                        |           |                           | Población Económicamente Inactiva (PEI) |           |           |           |
|                     |                                |  |           |           | Total  | Población ocupada (PO) |           | Población desocupada (PD) |   | Total     | Hombres   | Mujeres   |
|                     |                                |  |           |           |  | Hombres                | Mujeres   | Hombres                   | Mujeres                                 |           |           |           |
| BOLIVIA             | 10.038.866                     | 2.080.265                              | 1.059.751 | 1.020.514 | 4.739.203  | 2.716.382              | 1.957.822 | 37.051                    | 27.948                                  | 3.219.398 | 1.195.223 | 2.024.175 |
| Urbana              | 6.773.257                      | 1.364.008                              | 693.996   | 670.012   | 3.097.714  | 1.718.770              | 1.323.795 | 30.109                    | 25.040                                  | 2.311.535 | 863.847   | 1.447.688 |
| Rural               | 3.265.609                      | 716.257                                | 365.755   | 350.502   | 1.641.489  | 997.612                | 634.027   | 6.942                     | 2.908                                   | 907.863   | 331.376   | 576.487   |
| Chuquisaca          | 579.735                        | 125.689                                | 63.472    | 62.217    | 248.706  | 146.222                | 98.579    | 2.206                     | 1.699                                   | 205.340   | 73.123    | 132.217   |
| La Paz              | 2.714.910                      | 511.131                                | 259.806   | 251.325   | 1.377.836  | 741.067                | 616.096   | 11.446                    | 9.227                                   | 825.943   | 329.195   | 496.748   |
| Cochabamba          | 1.759.130                      | 363.792                                | 185.551   | 178.241   | 814.806  | 461.775                | 340.906   | 6.866                     | 5.259                                   | 580.532   | 213.344   | 367.188   |
| Oruro               | 493.649                        | 100.861                                | 51.318    | 49.543    | 225.861  | 125.379                | 96.539    | 2.321                     | 1.622                                   | 166.927   | 65.304    | 101.623   |
| Potosí              | 824.952                        | 187.436                                | 95.317    | 92.119    | 368.149  | 212.348                | 151.488   | 2.612                     | 1.701                                   | 269.367   | 98.854    | 170.513   |
| Tarija              | 482.347                        | 93.410                                 | 47.721    | 45.689    | 236.427  | 136.992                | 96.451    | 1.617                     | 1.367                                   | 152.510   | 54.196    | 98.314    |
| Santa Cruz          | 2.652.438                      | 568.864                                | 290.557   | 278.307   | 1.233.341  | 745.157                | 473.205   | 8.661                     | 6.318                                   | 850.233   | 299.094   | 551.139   |
| Beni                | 421.390                        | 101.824                                | 52.066    | 49.758    | 186.064  | 115.601                | 68.978    | 918                       | 567                                     | 133.502   | 48.620    | 84.882    |
| Pando               | 110.315                        | 27.258                                 | 13.943    | 13.315    | 48.013   | 31.841                 | 15.580    | 404                       | 188                                     | 35.044    | 13.493    | 21.551    |

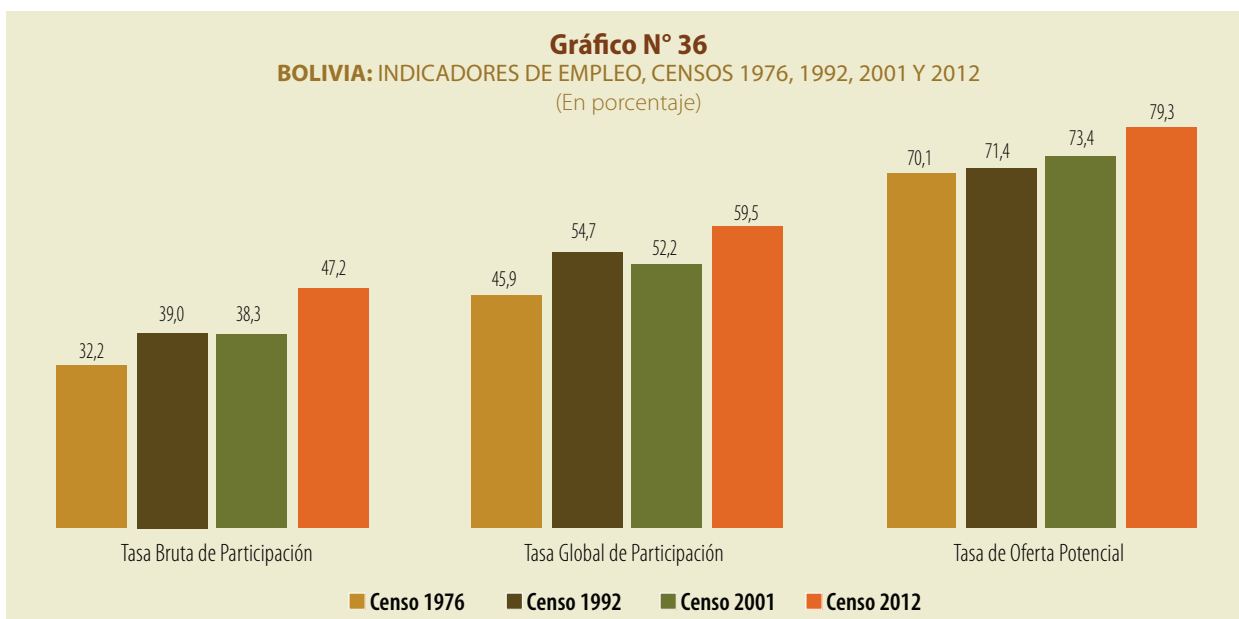
Fuente: Instituto Nacional de Estadística

<sup>(1)</sup> No incluye personas que residen habitualmente en el exterior.

## 6.4 Indicadores de empleo

El tamaño de la oferta laboral o fuerza de trabajo con relación a la población total está determinado a partir de la Tasa Bruta de Participación (TBP); en el Censo 2012 alcanza a 47,2 por ciento y en el de 1976, a 32,2 por ciento. La desagregación de este indicador en 2012, por sexo, muestra que 55 de cada 100 hombres y 39 de cada 100 mujeres trabajan o buscan trabajo activamente.

La Tasa Global de Participación (TGP) en 2012 llega a 59,5 por ciento y en el Censo 2001, a 52,2 por ciento; es decir, registra incremento de 7,3 puntos porcentuales. Entre 2001 y 2012, la TGP de hombres aumenta en 6,0 puntos porcentuales, de 63,8 a 69,7 por ciento y en el caso de las mujeres, en 8,4 puntos porcentuales, de 41,1 a 49,5 por ciento.



Fuente: Instituto Nacional de Estadística

No incluye a la población censada que reside habitualmente en el exterior y personas que no especifican su condición de actividad.

En 2012, el porcentaje de personas en edad de trabajar respecto a la población residente, denominado Tasa de Oferta Potencial (TOP) es de 79,3 por ciento. De 2001 a 2012, la TOP aumenta en 5,8 puntos por-

centuales, de 73,7 a 79,3 por ciento. La TOP por sexo muestra que del total de mujeres, 79,7 por ciento se encuentra en edad de trabajar y del total de hombres, 78,8 por ciento está en la misma situación.

**Cuadro N° 23**  
**BOLIVIA: INDICADORES DE EMPLEO, SEGÚN CENSO Y SEXO, CENSOS 1976, 1992, 2001 Y 2012**

| CENSO Y SEXO | TASA BRUTA DE PARTICIPACIÓN (TBP)<br>(En porcentaje) | TASA GLOBAL DE PARTICIPACIÓN (TGP)<br>(En porcentaje) | TASA DE OFERTA POTENCIAL (TOP)<br>(En porcentaje) | ÍNDICE DE DEPENDENCIA | ÍNDICE DE CARGA ECONÓMICA |
|--------------|--|---|---|-----------------------|---------------------------|
| CENSO 1976   | 32,2   | 45,9  | 70,1  | 2,2                   | 1,2                       |
| Hombres      | 51,0   | 73,5  | 69,3  | 1,0                   | 0,4                       |
| Mujeres      | 14,1   | 19,9  | 70,9  | 6,2                   | 4,0                       |
| CENSO 1992   | 39,0   | 54,7  | 71,4  | 1,6                   | 0,8                       |
| Hombres      | 48,3   | 68,4  | 70,6  | 1,1                   | 0,5                       |
| Mujeres      | 29,9   | 41,5  | 72,1  | 2,4                   | 1,4                       |
| CENSO 2001   | 38,3   | 52,2  | 73,4  | 1,7                   | 0,9                       |
| Hombres      | 46,2   | 63,8  | 72,6  | 1,3                   | 0,6                       |
| Mujeres      | 30,5   | 41,1  | 74,3  | 2,4                   | 1,4                       |
| CENSO 2012   | 47,2   | 59,5  | 79,3  | 1,1                   | 0,7                       |
| Hombres      | 55,0   | 69,7  | 78,8  | 0,8                   | 0,4                       |
| Mujeres      | 39,5   | 49,5  | 79,7  | 1,6                   | 1,0                       |

Fuente: Instituto Nacional de Estadística

No incluye a la población censada que reside habitualmente en el exterior y personas que no especifican su condición de actividad.

Entre 2001 y 2012, el Índice de Dependencia disminuye de 1,73 a 1,15, vale decir, por cada 100 habitantes ocupados existen 115 que no trabajan. El índice de los hombres se reduce de 1,3 en 2001 a 0,8 en 2012 y en el caso de las mujeres, de 2,4 a 1,6 en el mismo período.

El Índice de Carga Económica reduce de 0,9 en 2001 a 0,7 en 2012, es decir, por cada 100 personas activas existen 68 inactivos. Para el Censo 2012, por cada 100 hombres activos, 43 son inactivos y por cada 100 mujeres activas, 102 están inactivas.

La Paz presenta la TGP más alta, 62,5 por ciento, tres puntos porcentuales por encima del valor nacional de 59,5 por ciento y Chuquisaca, la más baja con 54,8 por ciento; 4,7 puntos porcentuales por debajo del na-

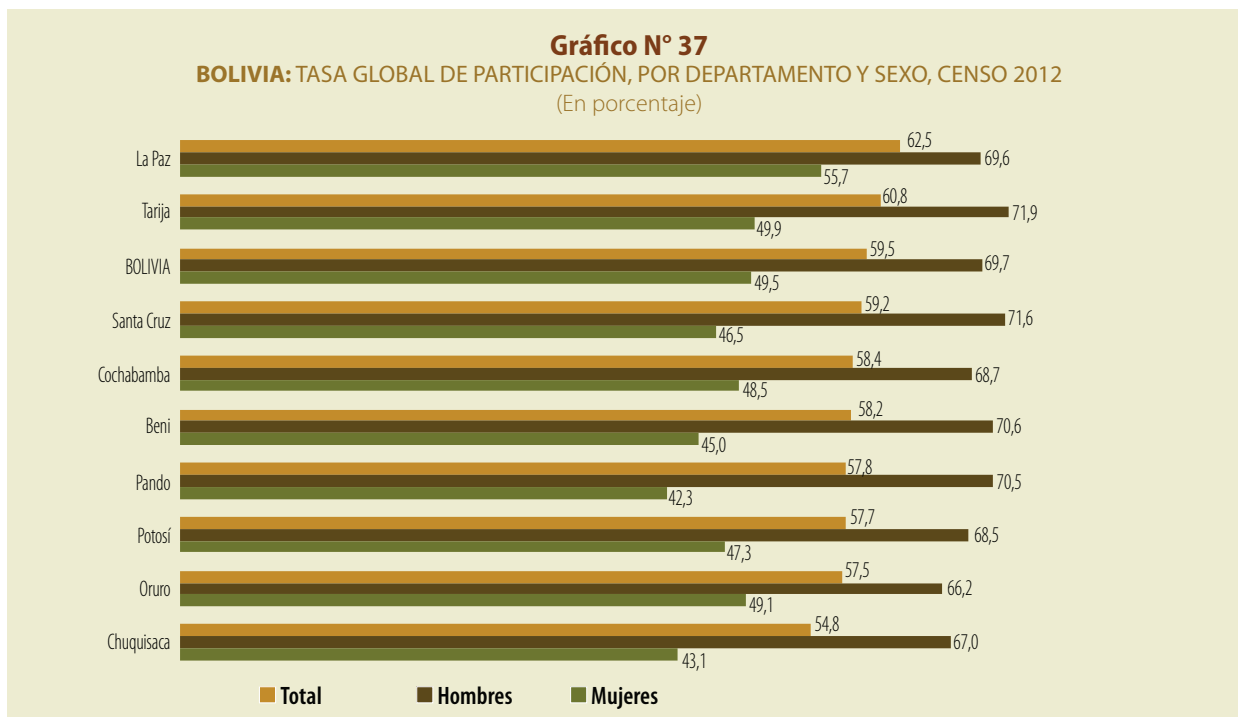
cional. Tarija registra la mayor participación laboral de hombres con 71,9 por ciento y Oruro, la menor con 66,2 por ciento. En cambio, La Paz tiene la mayor participación de mujeres con 55,7 por ciento y Pando, la menor con 42,3 por ciento.

**Cuadro N° 24**  
**BOLIVIA: INDICADORES DE EMPLEO, SEGÚN DEPARTAMENTO, CENSO 2012**

| DEPARTAMENTO | TASA GLOBAL DE PARTICIPACIÓN (TGP) (En porcentaje) |         |         | TASA DE OFERTA POTENCIAL (TOP) (En porcentaje) | ÍNDICE DE DEPENDENCIA | ÍNDICE DE CARGA ECONÓMICA |
|--------------|--|---------|---------|--|-----------------------|---------------------------|
|              | Total  | Hombres | Mujeres |  |                       |                           |
| BOLIVIA      | 59,5   | 69,7    | 49,5    | 79,3   | 1,1                   | 0,7                       |
| Urbana       | 57,3   | 66,9    | 48,2    | 79,9   | 1,2                   | 0,7                       |
| Rural        | 64,4   | 75,2    | 52,5    | 78,1   | 1,0                   | 0,6                       |
| Chuquisaca   | 54,8   | 67,0    | 43,1    | 78,3   | 1,4                   | 0,8                       |
| La Paz       | 62,5   | 69,6    | 55,7    | 81,2   | 1,0                   | 0,6                       |
| Cochabamba   | 58,4   | 68,7    | 48,5    | 79,3   | 1,2                   | 0,7                       |
| Oruro        | 57,5   | 66,2    | 49,1    | 79,6   | 1,2                   | 0,7                       |
| Potosí       | 57,7   | 68,5    | 47,3    | 77,3   | 1,3                   | 0,7                       |
| Tarija       | 60,8   | 71,9    | 49,9    | 80,6   | 1,1                   | 0,6                       |
| Santa Cruz   | 59,2   | 71,6    | 46,5    | 78,6   | 1,2                   | 0,7                       |
| Beni         | 58,2   | 70,6    | 45,0    | 75,8   | 1,3                   | 0,7                       |
| Pando        | 57,8   | 70,5    | 42,3    | 75,3   | 1,3                   | 0,7                       |

Fuente: Instituto Nacional de Estadística

No incluye a la población censada que reside habitualmente en el exterior y personas que no especifican su condición de actividad.



Fuente: Instituto Nacional de Estadística

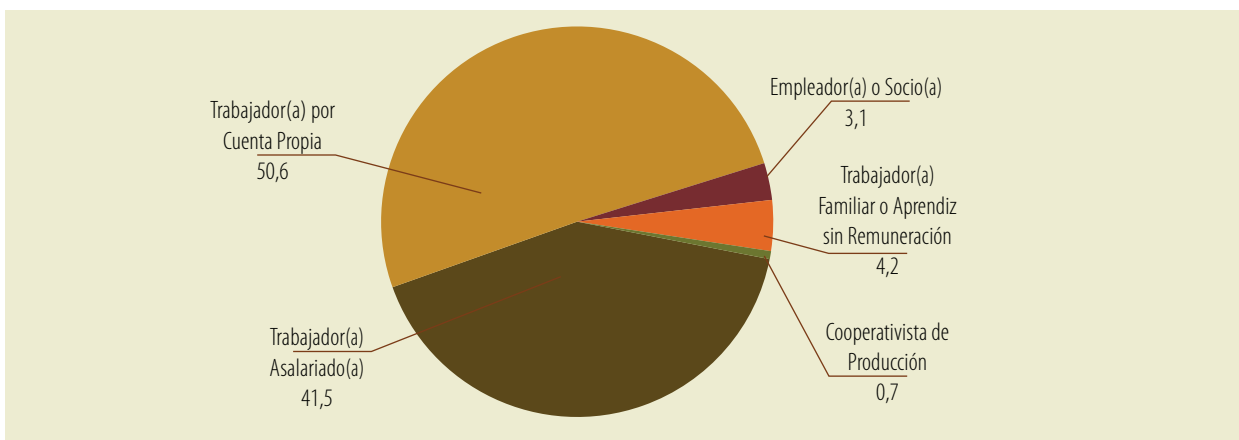
No incluye personas que residen habitualmente en el exterior.

## 6.5 Características de la población ocupada

Según la situación en el empleo de las personas de 10 o más años de edad que desempeñan un oficio u ocupación, los trabajadores por cuenta propia alcanzan a 50,6 por ciento (2.072.307 habitantes); seguido por los

trabajadores asalariados con 41,5 por ciento (1.700.426 habitantes), ambas categorías ascienden a 92,1 por ciento, teniendo la mayor participación de la población ocupada (PO).

**Gráfico N° 38**  
**BOLIVIA: POBLACIÓN ECONÓMICAMENTE ACTIVA OCUPADA, POR SITUACIÓN EN EL EMPLEO, CENSO 2012**  
(En porcentaje)



Fuente: Instituto Nacional de Estadística

No incluye personas que residen habitualmente en el exterior y personas que no especifican respuesta.

Por área de residencia, la mayor representación de trabajadores asalariados se encuentra en área urbana con 51,8 por ciento (1.424.820 personas) y los trabajadores por cuenta propia, en área rural con 70,1 por ciento

(941.003 personas). Respecto al Censo 2001, los trabajadores asalariados llegaron a 952.369 en área urbana y los trabajadores por cuenta propia, a 717.952 personas en área rural.

**Cuadro N° 25**  
**BOLIVIA: POBLACIÓN OCUPADA DE 10 AÑOS O MÁS DE EDAD, POR SITUACIÓN EN EL EMPLEO, SEGÚN CENSO, ÁREA Y DEPARTAMENTO, CENSOS 2001 Y 2012**

| CENSO, ÁREA Y DEPARTAMENTO | TOTAL     | TRABAJADOR(A) ASALARIADO | TRABAJADOR(A) POR CUENTA PROPIA | EMPLEADOR(A) O SOCIO(A) | TRABAJADOR(A) FAMILIAR O APRENDIZ SIN REMUNERACIÓN | COOPERATIVISTA DE PRODUCCIÓN | SIN ESPECIFICAR |
|----------------------------|-----------|--------------------------|---------------------------------|-------------------------|--|------------------------------|-----------------|
| CENSO 2001                 | 2.996.056 | 1.157.098                | 1.379.296                       | 85.265                  | 122.635  | 10.338                       | 241.424         |
| Urbana                     | 1.843.077 | 952.369                  | 661.344                         | 73.198                  | 53.980   | 5.391                        | 96.795          |
| Rural                      | 1.152.979 | 204.729                  | 717.952                         | 12.067                  | 68.655   | 4.947                        | 144.629         |
| Chuquisaca                 | 161.973   | 51.199                   | 81.677                          | 2.987                   | 8.827  | 191                          | 17.092          |
| La Paz                     | 888.430   | 328.413                  | 432.698                         | 23.373                  | 29.585   | 3.033                        | 71.328          |
| Cochabamba                 | 528.741   | 187.810                  | 259.417                         | 15.583                  | 21.880   | 1.003                        | 43.048          |
| Oruro                      | 145.563   | 43.319                   | 80.118                          | 3.327                   | 5.143  | 1.583                        | 12.073          |
| Potosí                     | 238.706   | 49.611                   | 138.677                         | 3.560                   | 18.417   | 2.841                        | 25.600          |
| Tarija                     | 145.422   | 58.709                   | 63.566                          | 3.950                   | 7.185  | 169                          | 11.843          |
| Santa Cruz                 | 742.017   | 373.374                  | 267.382                         | 27.525                  | 26.066   | 1.191                        | 46.479          |
| Beni                       | 126.149   | 56.040                   | 48.892                          | 4.290                   | 4.644  | 235                          | 12.048          |
| Pando                      | 19.055    | 8.623                    | 6.869                           | 670                     | 888  | 92                           | 1.913           |

Continúa...

**Cuadro N° 25 (continuación)**  
**BOLIVIA: POBLACIÓN OCUPADA DE 10 AÑOS O MÁS DE EDAD, POR SITUACIÓN EN EL EMPLEO, SEGÚN CENSO, ÁREA Y DEPARTAMENTO, CENSOS 2001 Y 2012**

| CENSO, ÁREA Y DEPARTAMENTO | TOTAL     | TRABAJADOR(A) ASALARIADO | TRABAJADOR (A) POR CUENTA PROPIA | EMPLEADOR(A) O SOCIO (A) | TRABAJADOR(A) FAMILIAR O APRENDIZ SIN REMUNERACIÓN | COOPERATIVISTA DE PRODUCCIÓN | SIN ESPECIFICAR |
|----------------------------|-----------|--------------------------|----------------------------------|--------------------------|--|------------------------------|-----------------|
| CENSO 2012                 | 4.674.204 | 1.700.426                | 2.072.307                        | 125.124                  | 171.012  | 26.688                       | 578.647         |
| Urbana                     | 3.042.565 | 1.424.820                | 1.131.304                        | 98.224                   | 79.888   | 18.158                       | 290.171         |
| Rural                      | 1.631.639 | 275.606                  | 941.003                          | 26.900                   | 91.124   | 8.530                        | 288.476         |
| Chuquisaca                 | 244.801   | 74.861                   | 114.279                          | 5.577                    | 15.116   | 961                          | 34.007          |
| La Paz                     | 1.357.163 | 456.628                  | 665.159                          | 36.273                   | 45.290   | 7.866                        | 145.947         |
| Cochabamba                 | 802.681   | 272.431                  | 380.835                          | 21.550                   | 31.931   | 3.965                        | 91.969          |
| Oruro                      | 221.918   | 68.410                   | 112.002                          | 5.861                    | 7.285  | 1.567                        | 26.793          |
| Potosí                     | 363.836   | 79.281                   | 177.534                          | 8.890                    | 21.453   | 4.514                        | 72.164          |
| Tarija                     | 233.443   | 91.685                   | 99.496                           | 5.736                    | 8.199  | 1.023                        | 27.304          |
| Santa Cruz                 | 1.218.362 | 565.921                  | 438.265                          | 35.106                   | 34.263   | 5.259                        | 139.548         |
| Beni                       | 184.579   | 72.627                   | 67.071                           | 4.953                    | 5.793  | 1.217                        | 32.918          |
| Pando                      | 47.421    | 18.582                   | 17.666                           | 1.178                    | 1.682  | 316                          | 7.997           |

Fuente: Instituto Nacional de Estadística  
 No incluye personas que residen habitualmente en el exterior.

A nivel departamental, la mayor población activa ocupada es de los trabajadores por cuenta propia que se encuentra, principalmente, en Potosí con 60,9 por ciento, Oruro 57,4 por ciento y La Paz 54,9 por ciento, y los trabajadores asalariados, en Santa Cruz con 52,5 por ciento, en Beni con 47,9 y en Pando con 47,1 por ciento.

**Cuadro N° 26**  
**BOLIVIA: POBLACIÓN OCUPADA DE 10 AÑOS O MÁS DE EDAD, POR SITUACIÓN EN EL EMPLEO, SEGÚN ÁREA Y DEPARTAMENTO, CENSO 2012**  
 (En porcentaje)

| ÁREA Y DEPARTAMENTO | TRABAJADOR(A) ASALARIADO(A) | TRABAJADOR(A) POR CUENTA PROPIA | EMPLEADOR(A) O SOCIO(A) | TRABAJADOR(A) FAMILIAR O APRENDIZ SIN REMUNERACIÓN | COOPERATIVISTA DE PRODUCCIÓN |
|---------------------|-----------------------------|---------------------------------|-------------------------|--|------------------------------|
| BOLIVIA             | 41,5                        | 50,6                            | 3,1                     | 4,2  | 0,7                          |
| Urbana              | 51,8                        | 41,1                            | 3,6                     | 2,9  | 0,7                          |
| Rural               | 20,5                        | 70,1                            | 2,0                     | 6,8  | 0,6                          |
| Chuquisaca          | 35,5                        | 54,2                            | 2,6                     | 7,2  | 0,5                          |
| La Paz              | 37,7                        | 54,9                            | 3,0                     | 3,7  | 0,6                          |
| Cochabamba          | 38,3                        | 53,6                            | 3,0                     | 4,5  | 0,6                          |
| Oruro               | 35,1                        | 57,4                            | 3,0                     | 3,7  | 0,8                          |
| Potosí              | 27,2                        | 60,9                            | 3,0                     | 7,4  | 1,5                          |
| Tarija              | 44,5                        | 48,3                            | 2,8                     | 4,0  | 0,5                          |
| Santa Cruz          | 52,5                        | 40,6                            | 3,3                     | 3,2  | 0,5                          |
| Beni                | 47,9                        | 44,2                            | 3,3                     | 3,8  | 0,8                          |
| Pando               | 47,1                        | 44,8                            | 3,0                     | 4,3  | 0,8                          |

Fuente: Instituto Nacional de Estadística  
 No incluye personas que residen habitualmente en el exterior y personas que no especifican respuesta.

## 6.6 Población ocupada por grupo ocupacional y actividad económica

Por grupo ocupacional, en la PEA ocupada<sup>16</sup>, los trabajadores agrícolas, pecuarios, forestales, acuicultores y pesqueros representan 27,1 por ciento (1.194.149 personas); los trabajadores de los servicios y vendedores, a 20,4 por ciento (899.186 personas); los trabajadores de la construcción, industria manufacturera y otros oficios, a 18,6 por ciento (796.508 personas) y los profesionales científicos e intelectuales, a 8,6 por ciento (379.783 personas), haciendo un total de 74,3 por ciento. El restante 25,7 por ciento se encuentra en los demás grupos ocupacionales.

De acuerdo con la actividad económica de la PEA ocupada, 29,3 por ciento (1.252.750 personas) se dedica a agricultura, ganadería, silvicultura y pesca; 18,4 por ciento (786.257 personas) al comercio al por mayor y menor y a la reparación de vehículos automotores y motocicletas; 9,7 por ciento (416.156 personas), a Industria Manufacturera; 8,8 por ciento (377.693 personas) a Construcción; y 7,5 por ciento (321.558 personas), a transporte, almacenamiento y comunicaciones, que sumados alcanzan a 73,7 por ciento. Las otras categorías llegan a 26,3 por ciento.

<sup>16</sup> No incluye la población ocupada por grupo ocupacional sin especificar y las descripciones incompletas.

**Cuadro N° 27**  
**BOLIVIA: POBLACIÓN OCUPADA DE 10 AÑOS O MÁS DE EDAD, POR ÁREA Y DEPARTAMENTO, SEGÚN CENSO Y GRUPO OCUPACIONAL, CENSOS 2001 Y 2012**

| CENSO Y GRUPO OCUPACIONAL  | POBLACIÓN        |                  |                  |                |                  |                |                |                |                |                  |                |               |  |            |  |      |  |       |  |
|--|------------------|------------------|------------------|----------------|------------------|----------------|----------------|----------------|----------------|------------------|----------------|---------------|--|------------|--|------|--|-------|--|
|  | Total            | CHUQUISACA       |                  | LA PAZ         |                  | COCHABAMBA     |                | ORURO          |                | POTOSÍ           |                | TARIFA        |  | SANTA CRUZ |  | BENI |  | PANDO |  |
|  |                  |                  | Urbana           | Rural          |                  |                |                |                |                |                  |                |               |  |            |  |      |  |       |  |
| CENSO 2001   | 2.996.056        | 1.843.077        | 1.152.979        | 161.973        | 888.430          | 528.741        | 145.563        | 238.706        | 145.422        | 742.017          | 126.149        | 19.055        |  |            |  |      |  |       |  |
| Fuerzas Armadas <sup>(1)</sup>   | 9.062            | 6.996            | 2.066            | 126            | 3.095            | 1.502          | 233            | 375            | 900            | 1.650            | 1.042          | 139           |  |            |  |      |  |       |  |
| Directivos de la Administración Pública y Empresas                       | 51.415           | 47.191           | 4.224            | 2.244          | 15.777           | 7.730          | 2.185          | 2.071          | 1.977          | 17.366           | 1.683          | 382           |  |            |  |      |  |       |  |
| Profesionales científicos e intelectuales                                | 166.172          | 142.667          | 23.505           | 10.632         | 54.143           | 30.115         | 9.780          | 11.689         | 7.558          | 36.880           | 4.639          | 736           |  |            |  |      |  |       |  |
| Técnicos de nivel medio  | 167.205          | 145.079          | 22.126           | 7.864          | 52.064           | 27.579         | 6.830          | 7.848          | 7.522          | 48.291           | 7.772          | 1.435         |  |            |  |      |  |       |  |
| Empleados de oficina   | 97.742           | 92.878           | 4.864            | 3.762          | 33.112           | 14.885         | 3.737          | 3.425          | 4.171          | 30.757           | 3.323          | 570           |  |            |  |      |  |       |  |
| Trabajadores de los servicios y vendedores                               | 512.982          | 460.549          | 52.433           | 18.989         | 167.231          | 84.890         | 23.869         | 24.018         | 28.112         | 147.336          | 16.432         | 2.105         |  |            |  |      |  |       |  |
| Trabajadores agrícolas, pecuarios, forestales, acuicultores y pesqueros  | 852.489          | 88.375           | 764.114          | 56.330         | 247.711          | 170.068        | 52.320         | 112.830        | 35.864         | 133.894          | 37.098         | 6.374         |  |            |  |      |  |       |  |
| Trabajadores de la construcción, industria manufacturera y otros oficios | 544.854          | 414.403          | 130.451          | 33.029         | 157.856          | 96.545         | 24.727         | 44.795         | 26.117         | 137.431          | 21.071         | 3.283         |  |            |  |      |  |       |  |
| Operadores de instalaciones, maquinarias y ensambladores                 | 180.125          | 149.654          | 30.471           | 6.736          | 50.317           | 29.618         | 8.405          | 9.392          | 10.284         | 56.232           | 7.808          | 1.333         |  |            |  |      |  |       |  |
| Trabajadores no calificados  | 276.031          | 231.018          | 45.013           | 13.657         | 66.350           | 41.517         | 7.052          | 11.492         | 16.635         | 99.658           | 18.047         | 1.623         |  |            |  |      |  |       |  |
| Sin especificar  | 137.979          | 64.267           | 73.712           | 8.604          | 40.774           | 24.292         | 6.425          | 10.771         | 6.282          | 32.522           | 7.234          | 1.075         |  |            |  |      |  |       |  |
| <b>CENSO 2012</b>  | <b>4.674.204</b> | <b>3.042.565</b> | <b>1.631.639</b> | <b>244.801</b> | <b>1.357.163</b> | <b>802.681</b> | <b>221.918</b> | <b>363.836</b> | <b>233.443</b> | <b>1.218.362</b> | <b>184.579</b> | <b>47.421</b> |  |            |  |      |  |       |  |
| Fuerzas Armadas  | 8.399            | 7.230            | 1.169            | 121            | 3.147            | 1.856          | 375            | 232            | 595            | 1.108            | 720            | 245           |  |            |  |      |  |       |  |
| Directivos de la Administración Pública y Empresas                       | 79.072           | 73.402           | 5.670            | 3.349          | 21.970           | 11.658         | 2.985          | 2.990          | 3.860          | 28.417           | 2.937          | 906           |  |            |  |      |  |       |  |
| Profesionales científicos e intelectuales                                | 379.783          | 331.440          | 48.343           | 22.621         | 112.555          | 68.357         | 20.614         | 25.160         | 21.346         | 92.017           | 13.722         | 3.391         |  |            |  |      |  |       |  |
| Técnicos de nivel medio  | 228.693          | 210.259          | 18.434           | 9.308          | 67.191           | 35.882         | 11.029         | 10.300         | 10.004         | 75.352           | 7.517          | 2.110         |  |            |  |      |  |       |  |
| Empleados de oficina   | 120.350          | 114.465          | 5.885            | 4.281          | 33.342           | 17.118         | 3.822          | 4.266          | 5.708          | 46.029           | 4.537          | 1.247         |  |            |  |      |  |       |  |
| Trabajadores de los servicios y vendedores                               | 899.186          | 790.890          | 108.296          | 34.867         | 270.143          | 147.419        | 43.362         | 44.030         | 46.797         | 272.701          | 32.346         | 7.521         |  |            |  |      |  |       |  |
| Trabajadores agrícolas, pecuarios, forestales, acuicultores y pesqueros  | 1.194.149        | 144.904          | 1.049.245        | 86.923         | 375.870          | 234.380        | 61.119         | 156.537        | 51.087         | 169.683          | 44.366         | 14.184        |  |            |  |      |  |       |  |
| Trabajadores de la construcción, industria manufacturera y otros oficios | 796.508          | 652.490          | 144.018          | 38.176         | 229.431          | 144.511        | 34.756         | 39.745         | 40.573         | 230.738          | 30.604         | 7.974         |  |            |  |      |  |       |  |
| Operadores de instalaciones, maquinarias y ensambladores                 | 365.404          | 279.388          | 86.016           | 11.852         | 100.372          | 57.768         | 20.713         | 35.594         | 16.969         | 105.602          | 13.255         | 3.279         |  |            |  |      |  |       |  |
| Trabajadores no calificados  | 326.777          | 240.154          | 86.623           | 18.491         | 71.364           | 41.045         | 11.861         | 23.668         | 20.469         | 116.152          | 20.212         | 3.515         |  |            |  |      |  |       |  |
| Descripciones incompletas  | 148.749          | 121.356          | 27.393           | 7.437          | 39.889           | 24.275         | 5.738          | 5.832          | 10.496         | 46.006           | 7.344          | 1.732         |  |            |  |      |  |       |  |
| Sin especificar  | 127.134          | 76.587           | 50.547           | 7.375          | 31.889           | 18.412         | 5.544          | 15.482         | 5.539          | 34.557           | 7.019          | 1.317         |  |            |  |      |  |       |  |

Fuente: Instituto Nacional de Estadística

<sup>(1)</sup> Incluye personal civil de las Fuerzas Armadas.

No incluye personas que residen habitualmente en el exterior.

**Cuadro N° 28**  
**BOLIVIA: POBLACIÓN OCUPADA DE 10 AÑOS O MÁS DE EDAD, POR ÁREA Y DEPARTAMENTO, SEGÚN ACTIVIDAD ECONÓMICA, CENSO 2012**

| ACTIVIDAD ECONÓMICA  | POBLACIÓN |            |           |         |            |         |         |         |         |            |         |        |
|--|-----------|------------|-----------|---------|------------|---------|---------|---------|---------|------------|---------|--------|
|  | Total     | CHUQUISACA |           | LA PAZ  | COCHABAMBA |         | ORURO   | POTOSÍ  | TARIJA  | SANTA CRUZ | BENI    | PANDO  |
|  |           | Urbana     | Rural     |         |            |         |         |         |         |            |         |        |
| BOLIVIA  | 4.674.204 | 3.042.565  | 1.631.639 | 244.801 | 1.357.163  | 802.681 | 221.918 | 363.836 | 233.443 | 1.218.362  | 184.579 | 47.421 |
| Agricultura, ganadería, silvicultura y pesca   | 1.252.750 | 156.625    | 1.096.125 | 93.469  | 388.568    | 234.974 | 64.182  | 167.606 | 55.185  | 185.986    | 47.937  | 14.843 |
| Explotación de minas y canteras  | 82.890    | 43.290     | 39.600    | 925     | 27.891     | 4.088   | 9.799   | 25.923  | 2.001   | 10.787     | 952     | 524    |
| Industria manufacturera  | 416.156   | 358.578    | 57.578    | 16.475  | 143.121    | 70.166  | 15.506  | 12.398  | 15.454  | 121.564    | 18.393  | 3.079  |
| Suministro de electricidad, gas, vapor y aire acondicionado  | 5.430     | 4.665      | 765       | 205     | 1.234      | 1.112   | 206     | 289     | 405     | 1.599      | 330     | 50     |
| Suministro de agua, evacuación de aguas residuales, gestión de desechos y descontaminación   | 4.700     | 4.218      | 482       | 213     | 941        | 811     | 150     | 182     | 203     | 1.948      | 194     | 58     |
| Construcción   | 377.693   | 300.321    | 77.372    | 22.257  | 85.534     | 69.910  | 18.560  | 24.435  | 25.409  | 110.768    | 16.060  | 4.760  |
| Comercio al por mayor y menor, reparación de vehículos   | 786.257   | 694.939    | 91.318    | 29.901  | 235.413    | 133.657 | 39.073  | 37.656  | 40.858  | 236.183    | 27.348  | 6.168  |
| Transporte y almacenamiento  | 272.251   | 232.916    | 39.335    | 10.258  | 75.748     | 49.317  | 12.805  | 12.738  | 14.740  | 83.915     | 10.280  | 2.450  |
| Actividades de alojamiento y de servicios de comida  | 195.608   | 172.523    | 23.085    | 8.568   | 52.979     | 30.770  | 9.134   | 9.532   | 9.202   | 64.658     | 9.057   | 1.708  |
| Información y comunicaciones   | 49.307    | 47.252     | 2.055     | 2.115   | 17.009     | 8.343   | 2.163   | 2.051   | 2.183   | 13.786     | 1.335   | 322    |
| Actividades financieras y de seguros   | 33.319    | 32.619     | 700       | 1.296   | 11.806     | 4.975   | 961     | 1.054   | 1.661   | 10.354     | 966     | 246    |
| Actividades inmobiliarias  | 4.651     | 4.518      | 133       | 115     | 996        | 705     | 87      | 50      | 184     | 2.404      | 80      | 30     |
| Actividades profesionales, científicas y técnicas  | 109.541   | 103.321    | 6.220     | 5.055   | 34.200     | 19.380  | 5.238   | 4.067   | 6.510   | 31.686     | 2.630   | 775    |
| Actividades de servicios administrativos y de apoyo  | 81.590    | 74.335     | 7.255     | 2.802   | 17.836     | 12.726  | 1.848   | 2.562   | 5.022   | 34.238     | 3.817   | 739    |
| Administración pública, defensa y planes de seguridad social de afiliación obligatoria   | 109.086   | 97.272     | 11.814    | 5.634   | 40.025     | 13.747  | 4.869   | 5.718   | 9.766   | 20.833     | 5.537   | 2.957  |
| Servicios de educación   | 202.079   | 163.051    | 39.028    | 12.992  | 58.153     | 35.088  | 11.555  | 17.147  | 10.151  | 45.958     | 8.971   | 2.064  |
| Servicios de salud y de asistencia social  | 115.688   | 104.232    | 11.456    | 7.104   | 32.230     | 20.077  | 5.409   | 5.976   | 6.511   | 32.491     | 4.527   | 1.363  |
| Actividades artísticas, de entretenimiento y recreativas   | 26.656    | 24.706     | 1.950     | 1.068   | 8.565      | 4.561   | 1.936   | 1.086   | 1.091   | 7.391      | 837     | 121    |
| Otras actividades de servicios   | 72.796    | 65.810     | 6.986     | 2.674   | 17.683     | 11.129  | 3.159   | 3.924   | 3.862   | 25.767     | 3.994   | 604    |
| Actividades de los hogares privados como empleadores, actividades no diferenciadas de los hogares como productores de bienes y servicios como uso propio | 78.211    | 65.340     | 12.871    | 5.112   | 17.316     | 9.312   | 1.581   | 3.591   | 4.977   | 31.580     | 4.102   | 640    |
| Servicios de organizaciones y órganos extraterritoriales   | 753       | 736        | 17        | 6       | 611        | 30      | 7       | 6       | 9       | 74         | 7       | 3      |
| Sin especificar  | 165.808   | 101.072    | 64.736    | 9.183   | 43.144     | 24.909  | 7.246   | 18.709  | 7.445   | 44.445     | 8.169   | 2.558  |
| Descripciones incompletas  | 230.984   | 190.226    | 40.758    | 7.374   | 46.160     | 42.894  | 6.444   | 7.136   | 10.614  | 99.947     | 9.056   | 1.359  |

Fuente: Instituto Nacional de Estadística  
 No incluye personas que residen habitualmente en el exterior.

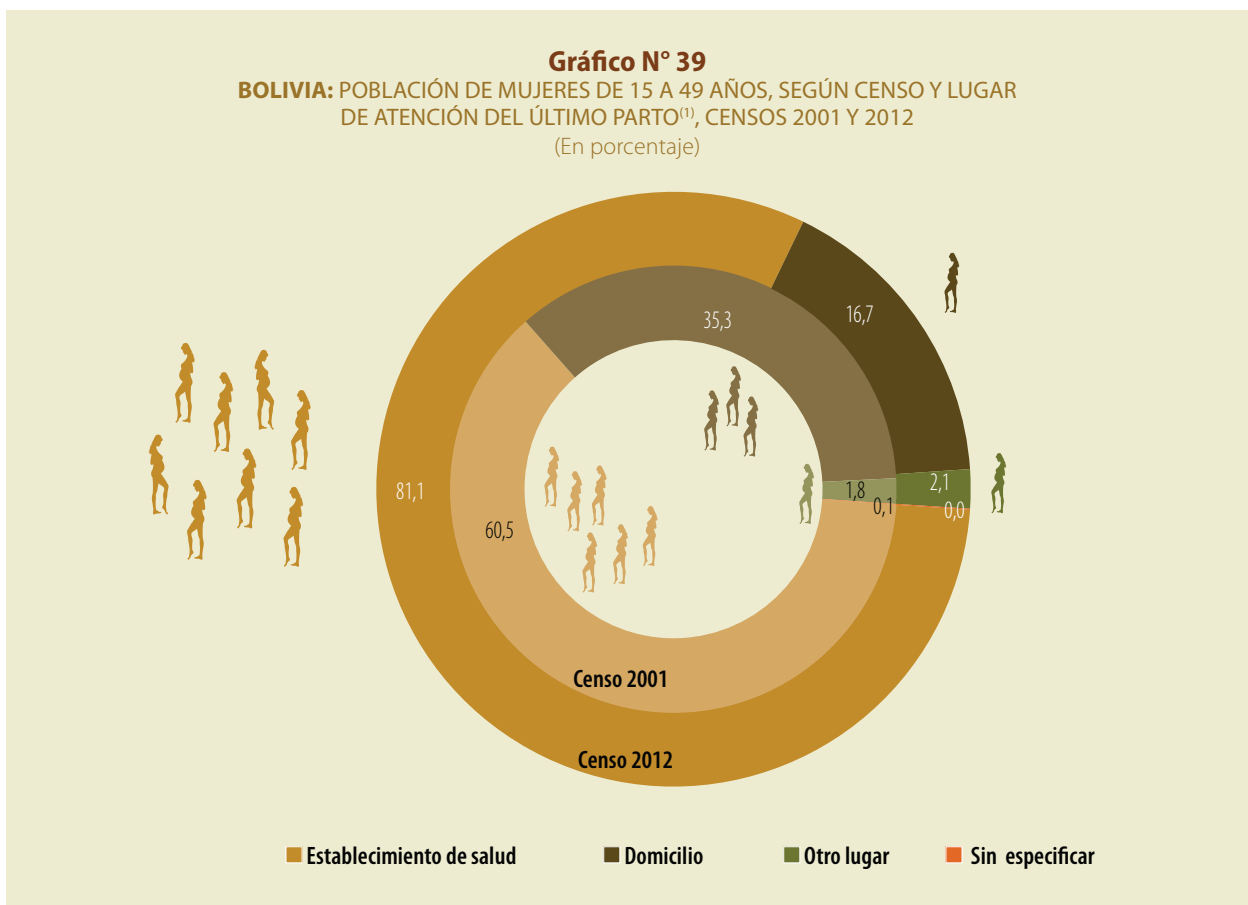


## 7. Salud

### 7.1 Atención materna

**E**n el período 2001-2012, la atención de partos en un establecimiento de salud aumenta en 20,6 puntos porcentuales y los partos en domicilios disminuyen en 18,6 puntos porcentuales.

El Censo 2012 registra un total de 826.150 mujeres entre 15 y 49 años que tuvieron su último parto durante los cinco años anteriores al censo. De este total, 81,1 por ciento de mujeres asiste a un establecimiento de salud; es decir, ocho de cada 10 son atendidas por personal capacitado.



Fuente: Instituto Nacional de Estadística

<sup>(1)</sup> No incluye a las personas que residen habitualmente en el exterior y que no declaran hijos durante los cinco años anteriores al censo.

El cálculo de lugar de atención de parto se realiza para mujeres que declaran el nacimiento del último hijo durante los cinco años anteriores al censo.

**Cuadro N° 29**

**BOLIVIA: POBLACIÓN DE MUJERES DE 15 A 49 AÑOS, POR LUGAR DE ATENCIÓN DEL ÚLTIMO PARTO Y CENSO, SEGÚN ÁREA Y DEPARTAMENTO, CENSOS 2001 Y 2012**  
(En número y porcentaje)

| ÁREA Y DEPARTAMENTO | MUJERES <sup>(1)</sup> DE 15 A 49 AÑOS |         | EN ESTABLECIMIENTO DE SALUD |         |         |         | EN UN DOMICILIO |        |        |      | EN OTRO LUGAR |      |      |      | LUGAR DE ATENCIÓN DEL ÚLTIMO PARTO (%) |      |      |      |
|---------------------|--|---------|-----------------------------|---------|---------|---------|-----------------|--------|--------|------|---------------|------|------|------|--|------|------|------|
|                     | 2001                                   | 2012    | 2001                        | 2012    | 2001    | 2012    | 2001            | 2012   | 2001   | 2012 | 2001          | 2012 | 2001 | 2012 | 2001                                   | 2012 | 2001 | 2012 |
|                     |  |         |                             |         |         |         |                 |        |        |      |               |      |      |      |  |      |      |      |
| BOLIVIA             | 757.717                                | 826.150 | 458.740                     | 670.191 | 267.843 | 138.165 | 14.549          | 17.485 | 16.585 | 309  | 60,5          | 81,1 | 35,3 | 16,7 | 1,9                                    | 2,1  | 2,2  | 0,0  |
| Urbana              | 472.119                                | 570.875 | 370.209                     | 516.948 | 89.354  | 42.551  | 5.504           | 11.220 | 7.052  | 156  | 78,4          | 90,6 | 18,9 | 7,5  | 1,2                                    | 2,0  | 1,5  | 0,0  |
| Rural               | 285.598                                | 255.275 | 88.531                      | 153.243 | 178.489 | 95.614  | 9.045           | 6.265  | 9.533  | 153  | 31,0          | 60,0 | 62,5 | 37,5 | 3,2                                    | 2,5  | 3,3  | 0,1  |
| Chuquisaca          | 50.475                                 | 45.011  | 26.158                      | 35.604  | 22.061  | 8.694   | 1.062           | 696    | 1.144  | 17   | 51,9          | 79,1 | 43,8 | 19,3 | 2,1                                    | 1,5  | 2,3  | 0,0  |
| La Paz              | 201.509                                | 208.700 | 97.776                      | 151.857 | 95.580  | 53.395  | 3.892           | 3.427  | 4.261  | 21   | 48,5          | 72,8 | 47,4 | 25,6 | 1,9                                    | 1,6  | 2,1  | 0,0  |
| Cochabamba          | 133.248                                | 143.415 | 83.190                      | 117.992 | 43.838  | 22.222  | 2.953           | 3.148  | 3.267  | 53   | 62,4          | 82,3 | 32,9 | 15,5 | 2,2                                    | 2,2  | 2,5  | 0,0  |
| Oruro               | 32.895                                 | 39.412  | 17.973                      | 30.049  | 13.548  | 8.645   | 652             | 703    | 722    | 15   | 54,6          | 76,2 | 41,2 | 21,9 | 2,0                                    | 1,8  | 2,2  | 0,0  |
| Potosí              | 65.673                                 | 68.130  | 24.746                      | 43.664  | 37.346  | 22.675  | 1.919           | 1.699  | 1.662  | 92   | 37,7          | 64,1 | 56,9 | 33,3 | 2,9                                    | 2,5  | 2,5  | 0,1  |
| Tarija              | 34.984                                 | 38.642  | 25.214                      | 34.947  | 8.702   | 3.007   | 446             | 666    | 622    | 22   | 72,1          | 90,4 | 24,9 | 7,8  | 1,3                                    | 1,7  | 1,8  | 0,1  |
| Santa Cruz          | 197.745                                | 231.165 | 159.387                     | 212.789 | 32.042  | 12.083  | 2.604           | 6.225  | 3.712  | 68   | 80,6          | 92,1 | 16,2 | 5,2  | 1,3                                    | 2,7  | 1,9  | 0,0  |
| Beni                | 35.621                                 | 40.380  | 21.186                      | 34.023  | 12.456  | 5.634   | 887             | 703    | 1.092  | 20   | 59,5          | 84,3 | 35,0 | 14,0 | 2,5                                    | 1,7  | 3,1  | 0,0  |
| Pando               | 5.617                                  | 11.295  | 3.110                       | 9.266   | 2.270   | 1.810   | 134             | 218    | 103    | 1    | 55,4          | 82,0 | 40,4 | 16,0 | 2,4                                    | 1,9  | 1,8  | 0,0  |

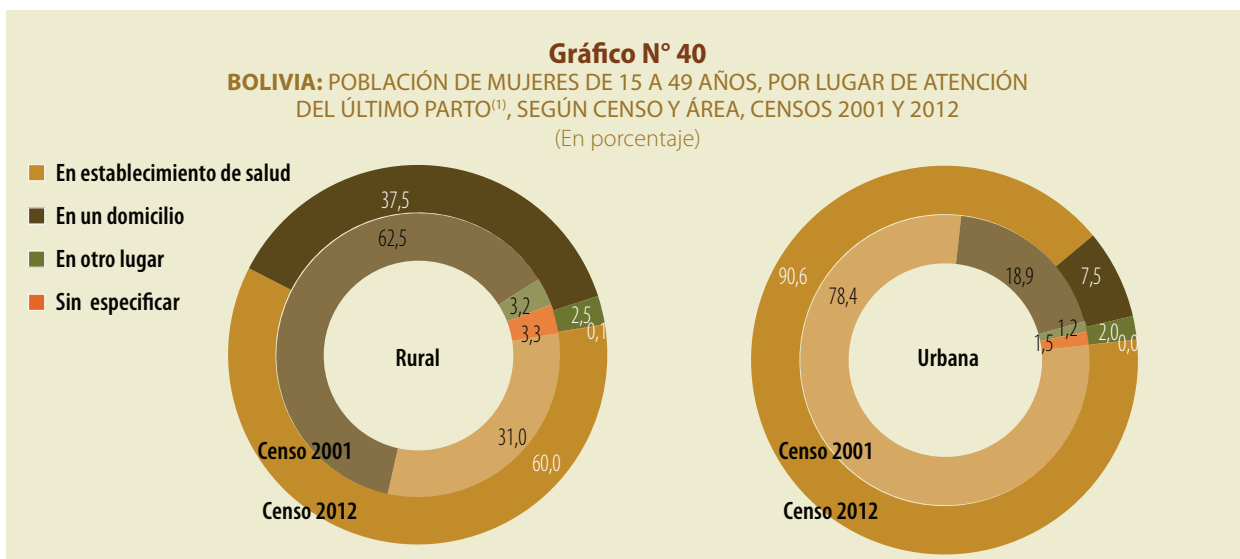
Fuente: Instituto Nacional de Estadística

<sup>(1)</sup> No incluye a las mujeres que residen habitualmente en el exterior y que no declaran hijos durante los cinco años anteriores al censo.

El cálculo de lugar de atención de parto se realiza para mujeres que declaran hijos durante los cinco años anteriores al censo.

En el período 2001-2012, en área urbana, las mujeres que atienden su parto en establecimientos de salud se incrementan en 12,2 puntos porcentuales y las que fueron atendidas en su domicilio bajan en 11,4 puntos

porcentuales. En cambio, en área rural, la asistencia a un establecimiento de salud aumenta de 31,0 a 60,0 por ciento y en domicilio reduce de 62,5 a 37,5 por ciento.



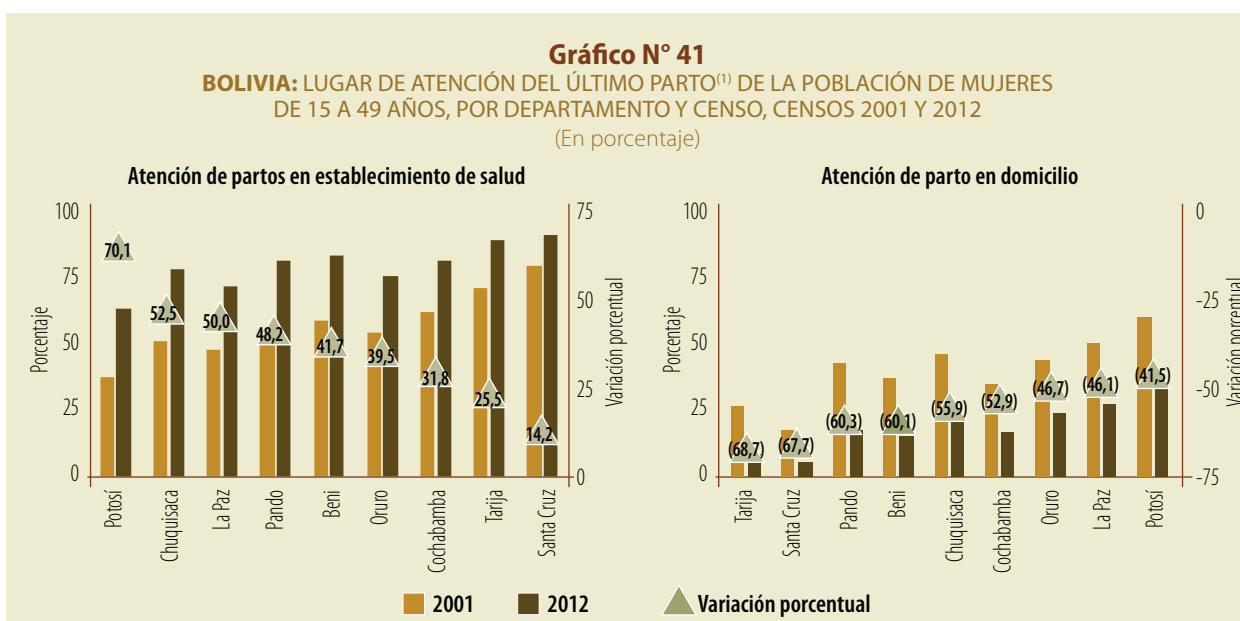
Fuente: Instituto Nacional de Estadística

<sup>(1)</sup> No incluye a las personas que residen habitualmente en el exterior y que no declaran hijos durante los cinco años anteriores al censo.

El cálculo de lugar de atención de parto se realiza para mujeres que declaran el nacimiento del último hijo durante los cinco años anteriores al censo.

Entre los censos 2001 y 2012, Potosí alcanza el mayor incremento en la atención del último parto en un establecimiento de salud, con una variación porcentual de 70,1. En cuanto a la atención de partos en domicilio,

Tarija registra la mayor disminución con 68,7 por ciento; Santa Cruz, Pando y Beni presentan una reducción por encima de 60 por ciento.



Fuente: Instituto Nacional de Estadística

<sup>(1)</sup> No incluye a las mujeres que residen habitualmente en el exterior y que no declaran hijos durante los cinco años anteriores al censo.

El cálculo de lugar de atención de parto se realiza para mujeres que declaran el nacimiento del último hijo durante los cinco años anteriores al censo.

## 7.2 Acceso a centros y establecimientos de salud

De acuerdo con los resultados del Censo 2012 sobre el acceso a centros y establecimientos de salud<sup>17</sup>, 2.031.669 personas acuden a la Caja Nacional de Salud, COSSMIL u

otros centros hospitalarios; 974.557 asisten a un seguro de salud privado y 1.655.130, a un establecimiento de salud privado.

**Cuadro N° 30**  
**BOLIVIA: POBLACIÓN EMPADRONADA, POR LUGAR DONDE ACUDE CUANDO TIENE PROBLEMAS DE SALUD, SEGÚN SEXO Y ÁREA, CENSO 2012**

| ÁREA Y SEXO | POBLACIÓN TOTAL | CAJA DE SALUD (CNS, COSSMIL, Otros) | SEGURO DE SALUD PRIVADO | ESTABLECIMIENTO DE SALUD PÚBLICO | ESTABLECIMIENTO DE SALUD PRIVADO | MÉDICO TRADICIONAL | SOLUCIONES CASERAS | FARMACIA O SE AUTOMEDICA |
|-------------|-----------------|-------------------------------------|-------------------------|----------------------------------|----------------------------------|--------------------|--------------------|--------------------------|
| BOLIVIA     | 10.059.856      | 2.031.669                           | 974.557                 | 6.199.359                        | 1.655.130                        | 1.791.114          | 4.502.505          | 4.709.392                |
| Urbana      | 6.788.962       | 1.692.397                           | 839.201                 | 3.928.634                        | 1.364.764                        | 855.545            | 2.818.018          | 3.497.616                |
| Rural       | 3.270.894       | 339.272                             | 135.356                 | 2.270.725                        | 290.366                          | 935.569            | 1.684.487          | 1.211.776                |
| Hombres     | 5.019.447       | 1.000.486                           | 487.331                 | 3.051.132                        | 809.591                          | 895.900            | 2.203.161          | 2.347.054                |
| Urbana      | 3.314.824       | 819.510                             | 413.834                 | 1.881.013                        | 658.563                          | 413.391            | 1.337.576          | 1.710.859                |
| Rural       | 1.704.623       | 180.976                             | 73.497                  | 1.170.119                        | 151.028                          | 482.509            | 865.585            | 636.195                  |
| Mujeres     | 5.040.409       | 1.031.183                           | 487.226                 | 3.148.227                        | 845.539                          | 895.214            | 2.299.344          | 2.362.338                |
| Urbana      | 3.474.138       | 872.887                             | 425.367                 | 2.047.621                        | 706.201                          | 442.154            | 1.480.442          | 1.786.757                |
| Rural       | 1.566.271       | 158.296                             | 61.859                  | 1.100.606                        | 139.338                          | 453.060            | 818.902            | 575.581                  |


Fuente: Instituto Nacional de Estadística

Los casos del lugar donde acude la población son mayores al total de personas, debido a que eligen más de un lugar por individuo.

La población que asiste a un establecimiento de salud público en área rural llega a 69,4 por ciento y en área urbana, a 57,9 por ciento; mientras, las personas que re-

curren a la farmacia en área urbana alcanzan a 51,5 por ciento y en área rural, a 37,0 por ciento.

**Gráfico N° 42**  
**BOLIVIA: POBLACIÓN EMPADRONADA POR LUGAR DONDE ACUDE CUANDO TIENE PROBLEMAS DE SALUD, POR ÁREA Y SEXO, CENSO 2012**  
(En porcentaje)



Fuente: Instituto Nacional de Estadística

Los casos del lugar donde acude la población son mayores al total de personas debido a que eligen más de un lugar por individuo.

<sup>17</sup> La *automedicación* es la medicación sin consejo médico. Por otra parte, la medicina tradicional es la suma total de conocimientos, habilidades y prácticas basadas en teorías, creencias y experiencias oriundas de las diferentes culturas, sean o no explicables y usadas en el mantenimiento de la salud, así como en la prevención, diagnóstico o tratamiento de las enfermedades físicas o mentales.

**Cuadro N° 31**  
**BOLIVIA: POBLACIÓN EMPADRONADA, POR LUGAR DONDE ACUDE CUANDO TIENE**  
**PROBLEMAS DE SALUD, SEGÚN DEPARTAMENTO, CENSO 2012**  
 (En número y porcentaje)

| DEPARTAMENTO          | POBLACIÓN TOTAL | CAJA DE SALUD (CNS, COSSMIL u Otros) | SEGURO DE SALUD PRIVADO | ESTABLECIMIENTO DE SALUD PÚBLICO | ESTABLECIMIENTO DE SALUD PRIVADO | MÉDICO TRADICIONAL | SOLUCIONES CASERAS | LA FARMACIA O SE AUTOMEDICA |
|-----------------------|-----------------|--------------------------------------|-------------------------|----------------------------------|----------------------------------|--------------------|--------------------|-----------------------------|
| BOLIVIA               | 10.059.856      | 2.031.669                            | 974.557                 | 6.199.359                        | 1.655.130                        | 1.791.114          | 4.502.505          | 4.709.392                   |
| Chuquisaca            | 581.347         | 106.980                              | 48.531                  | 425.476                          | 66.280                           | 167.921            | 321.553            | 267.710                     |
| La Paz                | 2.719.344       | 575.146                              | 272.594                 | 1.460.032                        | 404.818                          | 536.301            | 1.326.839          | 1.353.680                   |
| Cochabamba            | 1.762.761       | 310.182                              | 180.308                 | 1.101.892                        | 386.678                          | 270.507            | 858.853            | 949.464                     |
| Oruro                 | 494.587         | 110.713                              | 44.474                  | 291.508                          | 64.407                           | 93.954             | 249.748            | 236.099                     |
| Potosí                | 828.093         | 188.669                              | 72.381                  | 492.438                          | 97.468                           | 218.826            | 431.175            | 343.197                     |
| Tarija                | 483.518         | 117.453                              | 49.697                  | 347.871                          | 86.786                           | 128.401            | 221.947            | 232.903                     |
| Santa Cruz            | 2.657.762       | 505.830                              | 271.439                 | 1.715.823                        | 510.519                          | 324.986            | 942.854            | 1.180.366                   |
| Beni                  | 422.008         | 97.442                               | 28.793                  | 283.534                          | 29.601                           | 39.379             | 112.787            | 109.038                     |
| Pando                 | 110.436         | 19.254                               | 6.340                   | 80.785                           | 8.573                            | 10.839             | 36.749             | 36.935                      |
| LUGAR DONDE ACUDE (%) |                 |                                      |                         |                                  |                                  |                    |                    |                             |
| BOLIVIA               | 10.059.856      | 20,2                                 | 9,7                     | 61,6                             | 16,5                             | 17,8               | 44,8               | 46,8                        |
| Chuquisaca            | 581.347         | 18,4                                 | 8,3                     | 73,2                             | 11,4                             | 28,9               | 55,3               | 46,0                        |
| La Paz                | 2.719.344       | 21,2                                 | 10,0                    | 53,7                             | 14,9                             | 19,7               | 48,8               | 49,8                        |
| Cochabamba            | 1.762.761       | 17,6                                 | 10,2                    | 62,5                             | 21,9                             | 15,3               | 48,7               | 53,9                        |
| Oruro                 | 494.587         | 22,4                                 | 9,0                     | 58,9                             | 13,0                             | 19,0               | 50,5               | 47,7                        |
| Potosí                | 828.093         | 22,8                                 | 8,7                     | 59,5                             | 11,8                             | 26,4               | 52,1               | 41,4                        |
| Tarija                | 483.518         | 24,3                                 | 10,3                    | 71,9                             | 17,9                             | 26,6               | 45,9               | 48,2                        |
| Santa Cruz            | 2.657.762       | 19,0                                 | 10,2                    | 64,6                             | 19,2                             | 12,2               | 35,5               | 44,4                        |
| Beni                  | 422.008         | 23,1                                 | 6,8                     | 67,2                             | 7,0                              | 9,3                | 26,7               | 25,8                        |
| Pando                 | 110.436         | 17,4                                 | 5,7                     | 73,2                             | 7,8                              | 9,8                | 33,3               | 33,4                        |

Fuente: Instituto Nacional de Estadística

Los casos del lugar donde acude la población son mayores al total de personas debido a que eligen más de un lugar por individuo.

### 7.3 Personas con alguna dificultad permanente

Sobre el total de la población, el Censo 2012 registra a 3,4 por ciento (342.929 personas) con alguna dificultad permanente; es decir, tres de cada 100 personas en Bolivia. De este total, 243.298 son de área urbana y 99.631, de área rural.

Por sexo, 168.246 hombres y 174.683 mujeres presentan alguna dificultad permanente.

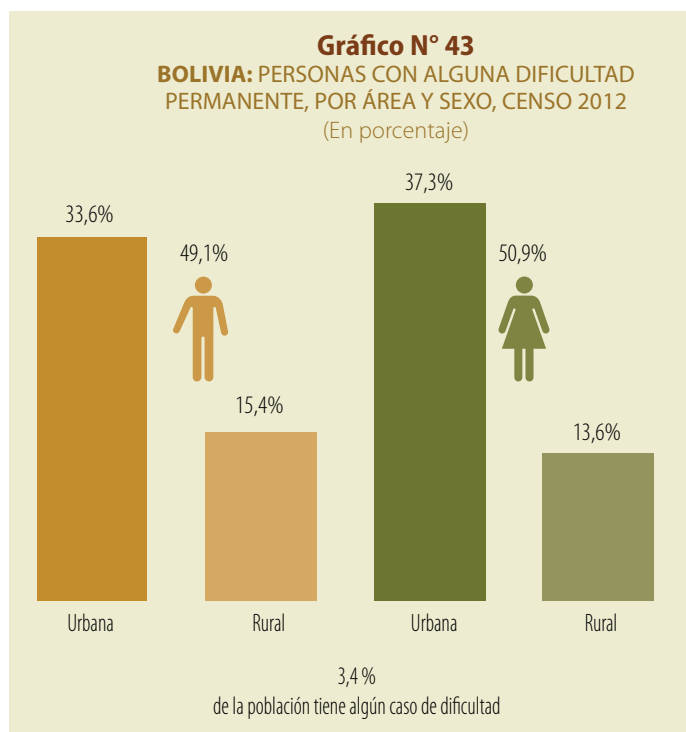
### Cuadro N° 32

**BOLIVIA: PERSONAS CON ALGUNA DIFICULTAD PERMANENTE, POR TIPO DE DIFICULTAD, SEGÚN ÁREA Y SEXO, CENSO 2012**

| ÁREA Y SEXO | POBLACIÓN TOTAL | POBLACIÓN CON ALGUNA DIFICULTAD | TOTAL DIFICULTADES | TIPO DE DIFICULTAD                |                           |                                 |                           |                         |                 |
|-------------|-----------------|---------------------------------|--------------------|-----------------------------------|---------------------------|---------------------------------|---------------------------|-------------------------|-----------------|
|             |                 |                                 |                    | Ver, aún si usa anteojos o lentes | Oír, aún si usa audífonos | Hablar, comunicarse o conversar | Caminar o subir escalones | Recordar o concentrarse | Sin especificar |
| BOLIVIA     | 10.059.856      | 342.929                         | 398.284            | 188.036                           | 59.454                    | 37.452                          | 68.073                    | 29.550                  | 15.719          |
| Urbana      | 6.788.962       | 243.298                         | 279.378            | 148.732                           | 36.238                    | 21.873                          | 43.758                    | 19.519                  | 9.258           |
| Rural       | 3.270.894       | 99.631                          | 118.906            | 39.304                            | 23.216                    | 15.579                          | 24.315                    | 10.031                  | 6.461           |
| Hombres     | 5.019.447       | 168.246                         | 194.384            | 89.903                            | 31.302                    | 20.599                          | 29.750                    | 14.523                  | 8.307           |
| Mujeres     | 5.040.409       | 174.683                         | 203.900            | 98.133                            | 28.152                    | 16.853                          | 38.323                    | 15.027                  | 7.412           |

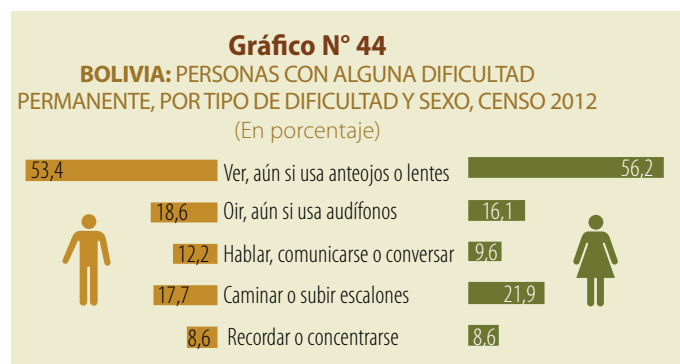
Fuente: Instituto Nacional de Estadística

El número de casos de dificultad puede ser mayor o igual al número de personas, porque puede presentarse más de una dificultad por individuo.



Fuente: Instituto Nacional de Estadística


Los casos más frecuentes de dificultad observada en las mujeres son la de ver, aún si usa anteojos o lentes, con 56,2 por ciento y la de caminar o subir escalones con 21,9 por ciento. En los hombres, esta dificultad visual alcanza a 53,4 por ciento y la auditiva, a 18,6 por ciento.



Fuente: Instituto Nacional de Estadística

El número de casos de dificultad puede ser mayor o igual al número de personas porque puede presentarse más de una dificultad por individuo.

La dificultad de ver, aún si usa anteojos o lentes, es la principal en áreas urbana y rural con 61,1 y 39,4 por ciento, respectivamente. La segunda dificultad más frecuente es la de caminar o subir escalones: 18,0 por ciento en área urbana y 24,4 por ciento en área rural.



Fuente: Instituto Nacional de Estadística

El número de casos de dificultad puede ser mayor o igual al número de personas porque puede presentarse más de una dificultad por individuo.

### Cuadro N° 33

**BOLIVIA: PERSONAS CON ALGUNA DIFICULTAD PERMANENTE Y TIPOS DE DIFICULTAD, SEGÚN DEPARTAMENTO, CENSO 2012**  
(En número y porcentaje)

| DEPARTAMENTO | TOTAL POBLACIÓN | POBLACIÓN CON ALGUNA DIFICULTAD | TOTAL DE DIFICULTADES | Ver, aún si usa anteojos o lentes | Oír, aún si usa audífonos | Hablar, comunicarse o conversar | Caminar o subir escalones | Recordar o concentrarse | Sin especificar | POBLACIÓN CON DIFICULTADES (%) |
|--------------|-----------------|---------------------------------|-----------------------|-----------------------------------|---------------------------|---------------------------------|---------------------------|-------------------------|-----------------|--------------------------------|
| BOLIVIA      | 10.059.856      | 342.929                         | 398.284               | 188.036                           | 59.454                    | 37.452                          | 68.073                    | 29.550                  | 15.719          | 3,4                            |
| Chuquisaca   | 581.347         | 21.260                          | 25.074                | 8.842                             | 4.659                     | 3.663                           | 4.266                     | 2.130                   | 1.514           | 3,7                            |
| La Paz       | 2.719.344       | 108.859                         | 125.382               | 63.217                            | 18.689                    | 9.053                           | 21.890                    | 8.777                   | 3.756           | 4,0                            |
| Cochabamba   | 1.762.761       | 54.502                          | 63.343                | 28.903                            | 10.068                    | 5.632                           | 11.696                    | 5.317                   | 1.727           | 3,1                            |
| Oruro        | 494.587         | 18.638                          | 21.733                | 10.989                            | 3.613                     | 1.428                           | 3.405                     | 1.301                   | 997             | 3,8                            |
| Potosí       | 828.093         | 25.571                          | 29.768                | 11.551                            | 5.672                     | 2.721                           | 5.303                     | 2.178                   | 2.343           | 3,1                            |
| Tarija       | 483.518         | 18.212                          | 21.410                | 8.970                             | 3.501                     | 2.619                           | 3.425                     | 1.773                   | 1.122           | 3,8                            |
| Santa Cruz   | 2.657.762       | 80.703                          | 94.013                | 47.510                            | 11.181                    | 10.276                          | 15.110                    | 7.083                   | 2.853           | 3,0                            |
| Beni         | 422.008         | 12.437                          | 14.521                | 6.486                             | 1.807                     | 1.725                           | 2.606                     | 835                     | 1.062           | 2,9                            |
| Pando        | 110.436         | 2.747                           | 3.040                 | 1.568                             | 264                       | 335                             | 372                       | 156                     | 345             | 2,5                            |

Fuente: Instituto Nacional de Estadística

El número de casos de dificultad puede ser mayor o igual al número de personas porque puede presentarse más de una dificultad por individuo.

El Censo 2012 identificó 287.667 viviendas particulares con presencia de personas con alguna dificultad permanente, que representa 10,3 por ciento. En área urbana se encuentra 10,8 por ciento y en área rural, 9,2 por ciento.

Los departamentos que registran mayor porcentaje de viviendas con estas características son: Tarija 12,0 por ciento, Chuquisaca 11,8 por ciento y Beni 11,1 por ciento.

**Cuadro N° 34**

**BOLIVIA: VIVIENDAS PARTICULARES OCUPADAS CON PERSONAS CON ALGUNA DIFICULTAD PERMANENTE, SEGÚN DEPARTAMENTO, CENSO 2012**  
(En número y porcentaje)

| DEPARTAMENTO | TOTAL                 |                | Urbana                |                | Rural                 |                | Total (%)             |                | Urbana (%)            |                | Rural (%)             |                |
|--------------|-----------------------|----------------|-----------------------|----------------|-----------------------|----------------|-----------------------|----------------|-----------------------|----------------|-----------------------|----------------|
|              | Con alguna dificultad | Sin dificultad | Con alguna dificultad | Sin dificultad | Con alguna dificultad | Sin dificultad | Con alguna dificultad | Sin dificultad | Con alguna dificultad | Sin dificultad | Con alguna dificultad | Sin dificultad |
| BOLIVIA      | 2.803.982             | 2.516.315      | 1.826.480             | 1.628.374      | 977.502               | 887.941        | 10,3                  | 89,7           | 10,8                  | 89,2           | 9,2                   | 90,8           |
| Chuquisaca   | 150.202               | 17.659         | 74.401                | 8.496          | 65.905                | 9.163          | 11,8                  | 88,2           | 11,4                  | 88,6           | 12,1                  | 87,9           |
| La Paz       | 852.573               | 90.513         | 543.729               | 60.999         | 482.730               | 29.514         | 10,6                  | 89,4           | 11,2                  | 88,8           | 9,6                   | 90,4           |
| Cochabamba   | 516.608               | 46.287         | 330.051               | 32.534         | 297.517               | 13.753         | 9,0                   | 91,0           | 5,0                   | 90,1           | 7,4                   | 92,6           |
| Oruro        | 152.061               | 15.629         | 91.617                | 9.698          | 81.919                | 5.931          | 10,3                  | 89,7           | 10,6                  | 89,4           | 9,8                   | 90,2           |
| Potosí       | 242.181               | 22.260         | 219.921               | 9.235          | 83.934                | 13.025         | 9,2                   | 90,8           | 9,9                   | 90,1           | 8,7                   | 91,3           |
| Tarija       | 126.248               | 15.147         | 81.982                | 9.567          | 72.415                | 5.580          | 12,0                  | 88,0           | 11,7                  | 88,3           | 12,6                  | 87,4           |
| Santa Cruz   | 644.854               | 67.357         | 529.389               | 57.820         | 471.569               | 105.928        | 10,4                  | 89,6           | 10,9                  | 89,1           | 8,3                   | 91,7           |
| Beni         | 93.890                | 10.454         | 68.598                | 8.374          | 60.274                | 2.130          | 11,1                  | 88,9           | 12,1                  | 87,9           | 8,4                   | 91,6           |
| Pando        | 25.365                | 2.361          | 13.544                | 1.433          | 12.111                | 928            | 9,3                   | 90,7           | 10,6                  | 89,4           | 7,9                   | 92,1           |

Fuente: Instituto Nacional de Estadística



## 8. Migración

### 8.1 Migración Interna

#### 8.1.1 Migración de toda la vida

La información obtenida en el Censo 2012 señala que 1.361.806 son personas migrantes (inmigrantes o emigrantes), esto representa 13,7 por ciento de la población que vive habitualmente en el país; la población migrante muestra disminución de 1,5 puntos porcentuales con relación al Censo 2001.

En los censos de 1992, 2001 y 2012, Santa Cruz es el departamento que más retiene a su población. Para 2012, presenta el menor porcentaje de emigrantes de toda la vida, con 3,5 por ciento.

**Cuadro N° 35**  
**BOLIVIA: MIGRANTES DE TODA LA VIDA, POR CENSO, SEGÚN DEPARTAMENTO DE RESIDENCIA HABITUAL, CENSOS 1992, 2001 Y 2012**  
 (En número y porcentaje)

| DEPARTAMENTO DE RESIDENCIA HABITUAL | Población | CENSO 1992      |                | Población | CENSO 2001      |                | Población | CENSO 2012      |                |
|-------------------------------------|-----------|-----------------|----------------|-----------|-----------------|----------------|-----------|-----------------|----------------|
|                                     |           | Inmigrantes     | Emigrantes     |           | Inmigrantes     | Emigrantes     |           | Inmigrantes     | Emigrantes     |
| BOLIVIA                             | 6.327.161 | 875.405         | 875.405        | 8.149.783 | 1.241.776       | 1.241.776      | 9.919.827 | 1.361.806       | 1.361.806      |
| Chuquisaca                          | 452.586   | 47.337          | 109.266        | 528.424   | 70.786          | 163.945        | 575.712   | 79.806          | 192.043        |
| La Paz                              | 1.875.609 | 138.067         | 138.643        | 2.331.717 | 151.404         | 210.939        | 2.699.396 | 135.996         | 246.779        |
| Cochabamba                          | 1.097.138 | 207.869         | 124.570        | 1.433.370 | 274.368         | 185.844        | 1.741.280 | 310.769         | 198.158        |
| Oruro                               | 339.015   | 56.689          | 134.184        | 390.577   | 61.894          | 162.611        | 490.857   | 72.065          | 148.576        |
| Potosí                              | 643.140   | 32.086          | 221.796        | 706.402   | 35.575          | 301.120        | 811.873   | 48.632          | 316.960        |
| Tarija                              | 283.799   | 57.493          | 33.474         | 375.626   | 91.146          | 43.874         | 472.544   | 102.050         | 46.466         |
| Santa Cruz                          | 1.327.331 | 292.185         | 51.278         | 1.974.109 | 494.148         | 71.541         | 2.600.964 | 512.752         | 89.913         |
| Beni                                | 273.718   | 35.710          | 52.856         | 360.667   | 46.444          | 90.551         | 419.591   | 55.288          | 111.451        |
| Pando                               | 34.825    | 7.969           | 9.338          | 48.891    | 16.011          | 11.351         | 107.610   | 44.448          | 11.460         |
|                                     | Población | Inmigrantes (%) | Emigrantes (%) | Población | Inmigrantes (%) | Emigrantes (%) | Población | Inmigrantes (%) | Emigrantes (%) |
| BOLIVIA                             | 6.327.161 | 13,8            | 13,8           | 8.149.783 | 15,2            | 15,2           | 9.919.827 | 13,7            | 13,7           |
| Chuquisaca                          | 452.586   | 10,5            | 24,1           | 528.424   | 13,4            | 31             | 575.712   | 13,9            | 33,4           |
| La Paz                              | 1.875.609 | 7,4             | 7,4            | 2.331.717 | 6,5             | 9              | 2.699.396 | 5               | 9,1            |
| Cochabamba                          | 1.097.138 | 18,9            | 11,4           | 1.433.370 | 19,1            | 13             | 1.741.280 | 17,8            | 11,4           |
| Oruro                               | 339.015   | 16,7            | 39,6           | 390.577   | 15,8            | 41,6           | 490.857   | 14,7            | 30,3           |
| Potosí                              | 643.140   | 5               | 34,5           | 706.402   | 5               | 42,6           | 811.873   | 6               | 39             |
| Tarija                              | 283.799   | 20,3            | 11,8           | 375.626   | 24,3            | 11,7           | 472.544   | 21,6            | 9,8            |
| Santa Cruz                          | 1.327.331 | 22              | 3,9            | 1.974.109 | 25              | 3,6            | 2.600.964 | 19,7            | 3,5            |
| Beni                                | 273.718   | 13              | 19,3           | 360.667   | 12,9            | 25,1           | 419.591   | 13,2            | 26,6           |
| Pando                               | 34.825    | 22,9            | 26,8           | 48.891    | 32,7            | 23,2           | 107.610   | 41,3            | 10,6           |

Fuente: Instituto Nacional de Estadística

No incluye a las personas que residen habitualmente en el exterior y que no declararon migración.

Pando presenta un aumento considerable de población inmigrante de toda la vida desde 1992 con 22,9 por ciento hasta 2012 con 41,3 por ciento; es decir, en 1992 registró la llegada de 23 migrantes por cada 100 que habitaban en ese territorio; para 2012, 41 personas de otros departamentos migran a Pando por cada 100 que residen habitualmente.

### 8.1.2 Migración reciente

Entre 1992 y 2001, la migración reciente se incrementó de 304.894 a 424.671. En ambos censos, seis de cada 100 personas migraron en los últimos cinco años. Para 2012, la población migrante reciente llega a 359.435, que equivale a 4,1 por ciento de la población mayor a 5 años que reside en el país; es decir, cuatro personas de cada 100 son migrantes recientes.

**Cuadro N° 36**  
**BOLIVIA: MIGRANTES Y TASA DE MIGRACIÓN NETA RECIENTE, POR CENSO, SEGÚN**  
**DEPARTAMENTO DE RESIDENCIA HABITUAL, CENSOS 1992, 2001 Y 2012**  
 (En número y porcentaje)

| DEPARTAMENTO DE RESIDENCIA HABITUAL | CENSO 1992                |             |            |                        | CENSO 2001                |             |            |                        | CENSO 2012                |             |            |                        |
|-------------------------------------|---------------------------|-------------|------------|------------------------|---------------------------|-------------|------------|------------------------|---------------------------|-------------|------------|------------------------|
|                                     | Población de 5 años o más | Inmigrantes | Emigrantes | Tasa de migración neta | Población de 5 años o más | Inmigrantes | Emigrantes | Tasa de migración neta | Población de 5 años o más | Inmigrantes | Emigrantes | Tasa de migración neta |
| BOLIVIA                             | 5.402.525                 | 304.894     | 304.894    | -                      | 7.105.591                 | 424.671     | 424.671    | -                      | 8.834.480                 | 359.435     | 359.435    | -                      |
| Chuquisaca                          | 380.394                   | 22.174      | 29.336     | (1,9)                  | 452.188                   | 30.292      | 44.704     | (3,2)                  | 509.553                   | 27.590      | 42.072     | (2,8)                  |
| La Paz                              | 1.623.711                 | 47.106      | 58.633     | (0,7)                  | 2.054.904                 | 50.914      | 83.084     | (1,6)                  | 2.436.168                 | 41.327      | 70.252     | (1,2)                  |
| Cochabamba                          | 936.654                   | 71.970      | 50.078     | 2,3                    | 1.243.854                 | 91.317      | 76.612     | 1,2                    | 1.545.076                 | 71.860      | 61.431     | 0,7                    |
| Oruro                               | 292.835                   | 22.387      | 41.330     | (6,5)                  | 345.658                   | 24.026      | 39.698     | (4,5)                  | 434.391                   | 24.000      | 24.340     | (0,1)                  |
| Potosí                              | 543.992                   | 18.469      | 53.261     | (6,4)                  | 609.144                   | 20.720      | 67.413     | (7,7)                  | 718.275                   | 24.505      | 50.340     | (3,6)                  |
| Tarija                              | 241.705                   | 19.859      | 12.212     | 3,2                    | 331.213                   | 30.628      | 18.896     | 3,5                    | 423.417                   | 25.802      | 17.315     | 2,0                    |
| Santa Cruz                          | 1.126.555                 | 80.366      | 38.488     | 3,7                    | 1.719.778                 | 146.527     | 55.256     | 5,3                    | 2.310.060                 | 104.994     | 53.917     | 2,2                    |
| Beni                                | 226.611                   | 18.841      | 18.172     | 0,3                    | 306.656                   | 22.132      | 35.329     | (4,3)                  | 363.956                   | 21.795      | 35.266     | (3,7)                  |
| Pando                               | 30.068                    | 3.722       | 3.384      | 1,1                    | 42.196                    | 8.115       | 3.679      | 10,5                   | 93.584                    | 17.562      | 4.502      | 14,0                   |

Fuente: Instituto Nacional de Estadística

No incluye a las personas que residen habitualmente en el exterior y que no declararon migración.

En el Censo 2001, Pando registró una tasa de migración neta de 10,5 por ciento, llegando a constituirse como el departamento más atractivo para migrantes del resto del país. Para el Censo 2012, Pando presenta una tasa de 14,0 por ciento; es decir, 14 personas de cada 100 que residen en este lugar vivían hace cinco años en otros departamentos.

Entre 2001 y 2012, Chuquisaca, La Paz, Oruro, Potosí y Beni presentan tasa de migración neta negativa; en este período, Potosí disminuye de 7,7 a 3,6 por ciento. Para el

Censo 2012, Beni registra la mayor tasa negativa con 3,7 por ciento; es decir, cuatro de cada 100 personas que residían hace cinco años en ese departamento emigraron a otro lugar del país.

### 8.2 Inmigración internacional

Las personas nacidas en el exterior, residentes en Bolivia y empadronadas en el Censo 2012, llegan a 119.033 (1,2 por ciento). De ese total, los hombres representan 52,3 por ciento y las mujeres, 47,7 por ciento.

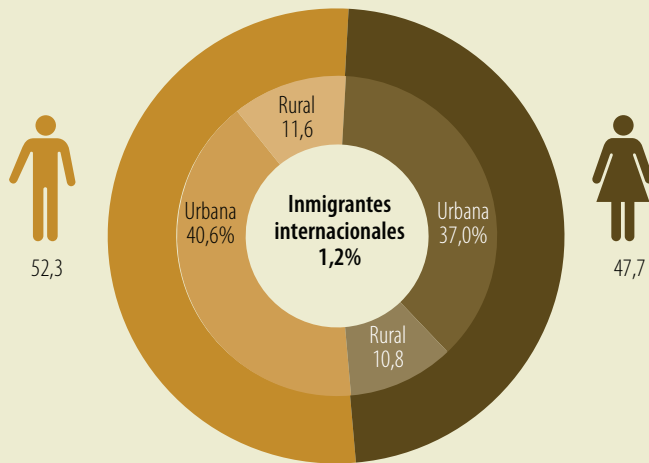
**Cuadro N° 37**  
**BOLIVIA: INMIGRANTES INTERNACIONALES, POR ÁREA Y SEXO, SEGÚN PAÍS DE NACIMIENTO, CENSO 2012**

| PAÍS DE NACIMIENTO                 | POBLACIÓN INMIGRANTE | URBANA        | RURAL         | HOMBRES       | MUJERES       |
|------------------------------------|----------------------|---------------|---------------|---------------|---------------|
| TOTAL                              | 119.033              | 92.407        | 26.626        | 62.216        | 56.817        |
| <b>AMÉRICA</b>                     | <b>94.561</b>        | <b>70.948</b> | <b>23.613</b> | <b>49.130</b> | <b>45.431</b> |
| Países limítrofes                  | 75.021               | 60.914        | 14.107        | 39.128        | 35.893        |
| Argentina                          | 36.230               | 28.356        | 7.874         | 18.431        | 17.799        |
| Brasil                             | 22.013               | 19.123        | 2.890         | 11.460        | 10.553        |
| Chile                              | 3.752                | 3.342         | 410           | 1.976         | 1.776         |
| Paraguay                           | 3.694                | 1.378         | 2.316         | 1.892         | 1.802         |
| Perú                               | 9.332                | 8.715         | 617           | 5.369         | 3.963         |
| Países no limítrofes (América)     | 19.540               | 10.034        | 9.506         | 10.002        | 9.538         |
| Colombia                           | 2.397                | 2.261         | 136           | 1.387         | 1.010         |
| Ecuador                            | 818                  | 755           | 63            | 450           | 368           |
| República Bolivariana de Venezuela | 596                  | 573           | 23            | 324           | 272           |
| Belice                             | 807                  | 21            | 786           | 406           | 401           |
| Cuba                               | 1.472                | 1.416         | 56            | 747           | 725           |
| México                             | 8.400                | 1.034         | 7.366         | 4.103         | 4.297         |
| Canadá                             | 1.104                | 286           | 818           | 515           | 589           |
| EE.UU.                             | 3.946                | 3.688         | 258           | 2.070         | 1.876         |
| <b>EUROPA</b>                      | <b>14.634</b>        | <b>13.085</b> | <b>1.549</b>  | <b>7.834</b>  | <b>6.800</b>  |
| Francia                            | 715                  | 648           | 67            | 429           | 286           |
| Alemania                           | 1.478                | 1.234         | 244           | 750           | 728           |
| Italia                             | 1.145                | 1.040         | 105           | 661           | 484           |
| España                             | 10.242               | 9.243         | 999           | 5.440         | 4.802         |
| Suiza                              | 445                  | 406           | 39            | 233           | 212           |
| Reino Unido o Gran Bretaña         | 609                  | 514           | 95            | 321           | 288           |
| <b>ASIA</b>                        | <b>2.348</b>         | <b>2.114</b>  | <b>234</b>    | <b>1.282</b>  | <b>1.066</b>  |
| China                              | 933                  | 850           | 83            | 570           | 363           |
| Japón                              | 1.415                | 1.264         | 151           | 712           | 703           |
| Resto de otros países              | 4.621                | 4.146         | 475           | 2.466         | 2.155         |
| Sin especificar                    | 2.869                | 2.114         | 755           | 1.504         | 1.365         |

Fuente: Instituto Nacional de Estadística

En cuanto al área de residencia, ocho de cada 10 inmigrantes viven en área urbana (77,6 por ciento) y dos de cada 10, en área rural (22,4 por ciento).

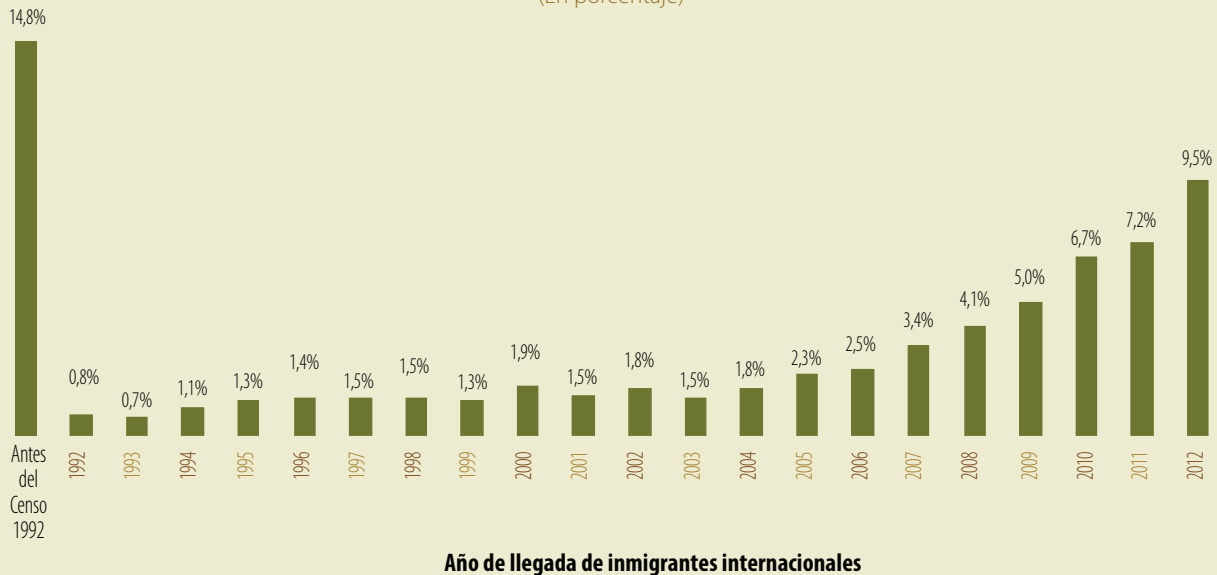
**Gráfico N° 46**  
**BOLIVIA: POBLACIÓN INMIGRANTE INTERNACIONAL, SEGÚN ÁREA Y SEXO, CENSO 2012**  
 (En porcentaje)



Fuente: Instituto Nacional de Estadística

Según el año de llegada al país, 23,4 por ciento de la población inmigrante internacional declara haber ingresado entre 2010 y 2012.

**Gráfico N° 47**  
**BOLIVIA: AÑO DE LLEGADA DE LA POBLACIÓN INMIGRANTE INTERNACIONAL, CENSO 2012**  
 (En porcentaje)

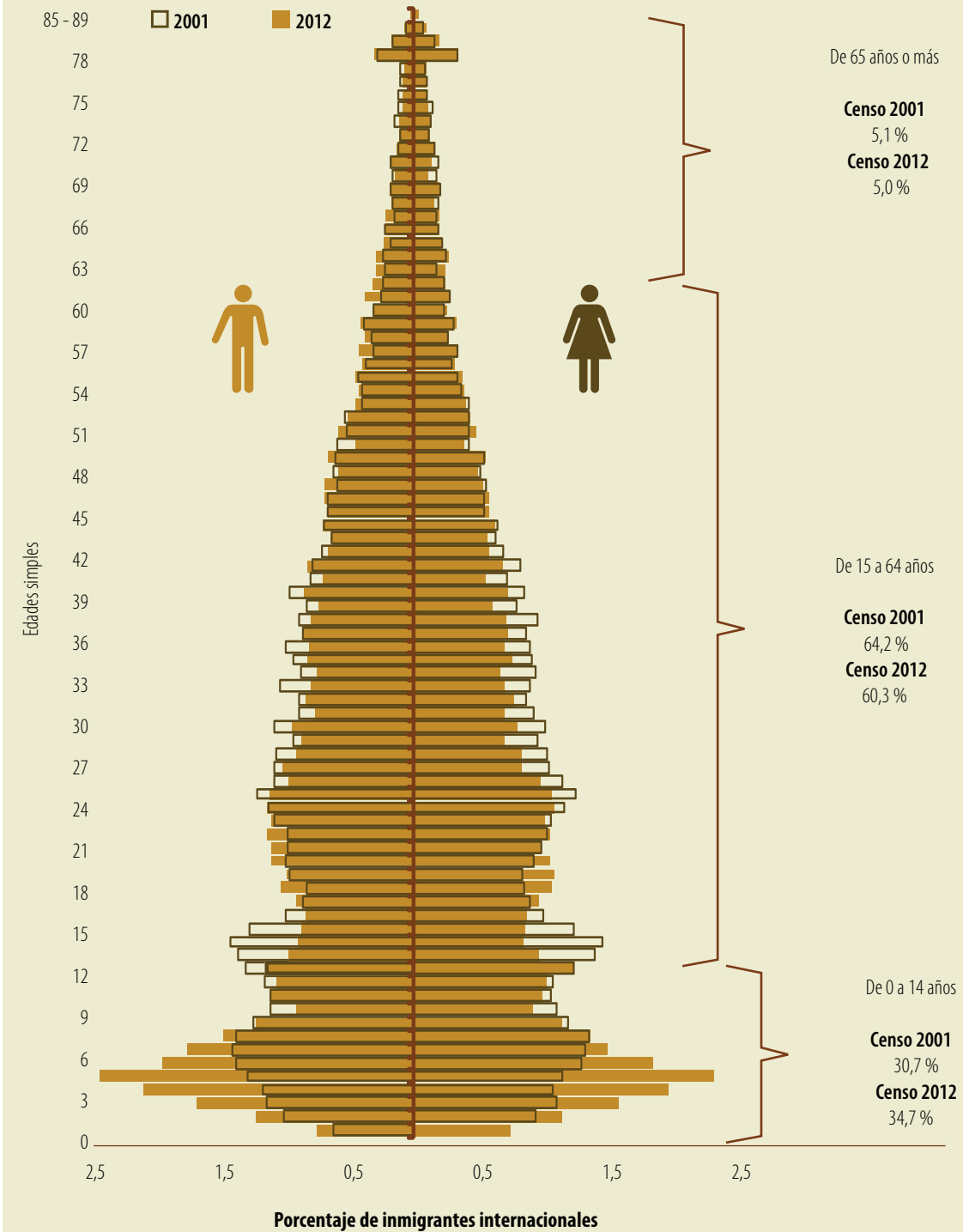


Fuente: Instituto Nacional de Estadística  
 El 26,5 por ciento no especifica año de llegada.

El Censo 2012 registra un mayor número de inmigrantes menores de 14 años con 34,7 por ciento y la población

entre 15 y 64 años nacida en el exterior disminuye en 3,9 puntos porcentuales en comparación con el Censo 2001.

**Gráfico N° 48**  
**BOLIVIA: INMIGRANTES INTERNACIONALES, SEGÚN SEXO Y EDAD, CENSOS 2001 Y 2012**



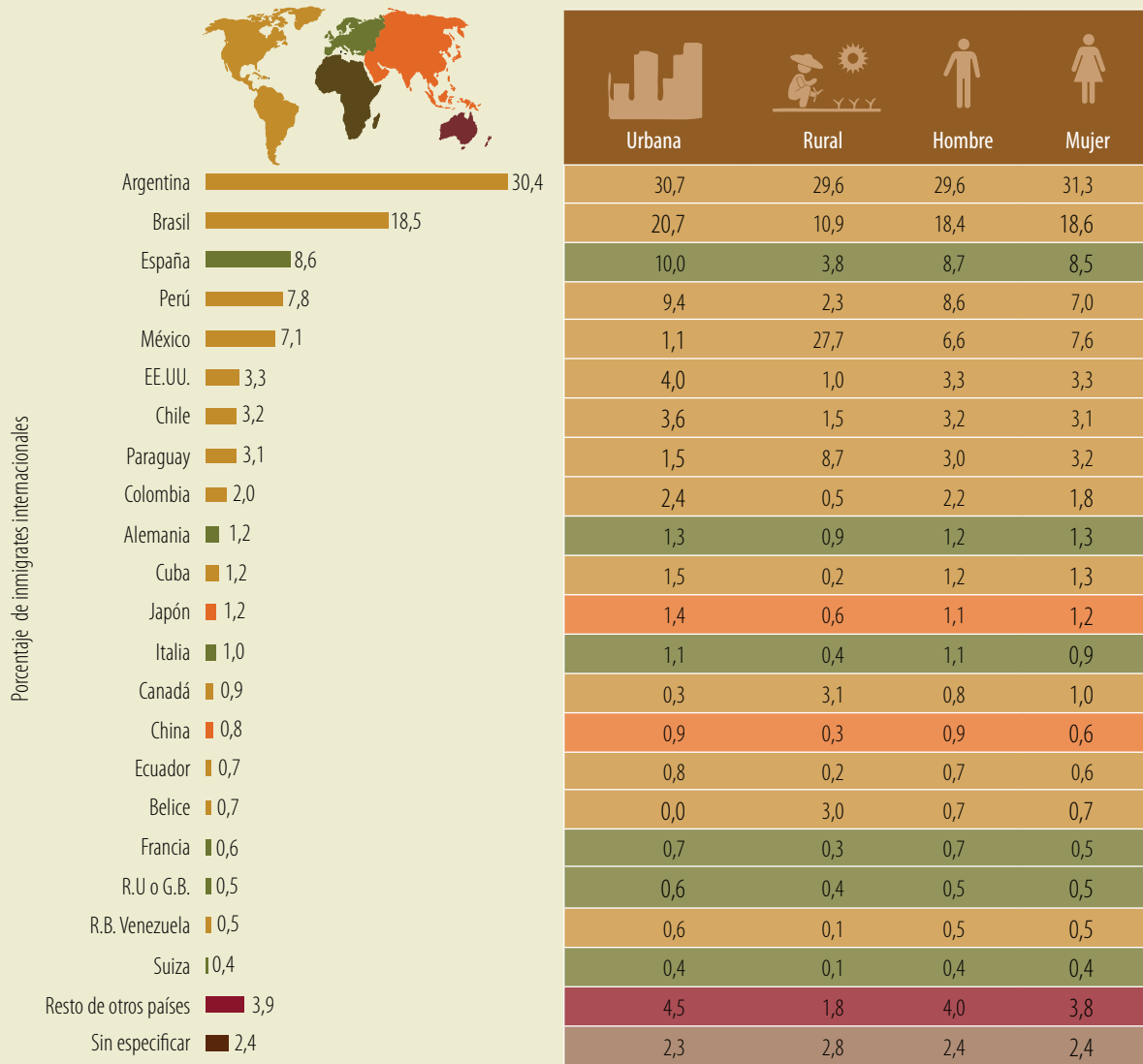
Fuente: Instituto Nacional de Estadística

Los principales países de nacimiento de los inmigrantes empadronados en el Censo 2012 son Argentina 30,4

por ciento, Brasil 18,5 por ciento, España 8,6 por ciento, Perú 7,8 por ciento y México 7,1 por ciento.

**Gráfico N° 49**

**BOLIVIA: INMIGRANTES INTERNACIONALES, POR ÁREA Y SEXO, SEGÚN PAÍS DE NACIMIENTO, CENSO 2012**  
(En porcentaje)



Fuente: Instituto Nacional de Estadística  
R.U. o G.B. = Reino Unido o Gran Bretaña  
R.B. Venezuela = República Bolivariana de Venezuela

El mayor número de inmigrantes internacionales residentes en el país se encuentran en Santa Cruz con 44,0

por ciento, Cochabamba con 17,6 por ciento y La Paz con 14,4 por ciento.

**Cuadro N° 38**  
**BOLIVIA: POBLACIÓN INMIGRANTE INTERNACIONAL, POR DEPARTAMENTO DE RESIDENCIA HABITUAL, SEGÚN PAÍS DE NACIMIENTO, CENSO 2012**  
 (En número y porcentaje)

| PAÍS DE NACIMIENTO                 | DEPARTAMENTO DE RESIDENCIA HABITUAL |             |             |             |             |             |             |             |             |
|------------------------------------|-------------------------------------|-------------|-------------|-------------|-------------|-------------|-------------|-------------|-------------|
|                                    | Chuquisaca                          | La Paz      | Cochabamba  | Oruro       | Potosí      | Tarija      | Santa Cruz  | Beni        | Pando       |
| TOTAL                              | 4.539                               | 17.090      | 20.933      | 2.127       | 8.398       | 8.310       | 52.328      | 3.258       | 2.050       |
| Total (%)                          | 3,8                                 | 14,4        | 17,6        | 1,8         | 7,1         | 7,0         | 44,0        | 2,7         | 1,7         |
| TOTAL                              | 100,0                               | 100,0       | 100,0       | 100,0       | 100,0       | 100,0       | 100,0       | 100,0       | 100,0       |
| <b>AMÉRICA</b>                     | <b>80,6</b>                         | <b>79,6</b> | <b>75,2</b> | <b>80,1</b> | <b>90,0</b> | <b>91,4</b> | <b>77,9</b> | <b>61,9</b> | <b>94,9</b> |
| Países limítrofes                  | 75,3                                | 66,7        | 64,7        | 72,6        | 88,5        | 76,0        | 53,2        | 50,9        | 91,5        |
| Argentina                          | 64,7                                | 25,0        | 31,6        | 46,8        | 83,4        | 67,5        | 16,3        | 6,8         | 2,2         |
| Brasil                             | 4,0                                 | 13,6        | 19,6        | 7,0         | 0,7         | 1,6         | 23,5        | 35,5        | 79,6        |
| Chile                              | 1,5                                 | 5,7         | 3,8         | 10,9        | 2,9         | 0,8         | 2,5         | 1,7         | 0,8         |
| Paraguay                           | 0,5                                 | 1,2         | 0,6         | 0,3         | 0,2         | 4,1         | 5,6         | 0,8         | 0,1         |
| Perú                               | 4,7                                 | 21,2        | 9,1         | 7,7         | 1,4         | 2,0         | 5,3         | 6,2         | 8,7         |
| Países no limítrofes (América)     | 5,2                                 | 12,9        | 10,5        | 7,5         | 1,5         | 15,4        | 24,7        | 11,0        | 3,5         |
| Colombia                           | 0,7                                 | 1,8         | 1,3         | 1,5         | 0,1         | 0,6         | 3,1         | 2,2         | 0,6         |
| Ecuador                            | 0,5                                 | 1,1         | 0,7         | 0,4         | 0,1         | 0,4         | 0,7         | 0,3         | 0,0         |
| República Bolivariana de Venezuela | 0,3                                 | 1,3         | 0,4         | 0,2         | 0,0         | 0,3         | 0,4         | 0,3         | 0,1         |
| Belice                             | 0,0                                 | 0,0         | 0,0         | 0,0         | 0,0         | 0,0         | 1,5         | 0,6         | 0,0         |
| Cuba                               | 0,8                                 | 1,7         | 1,0         | 3,6         | 0,8         | 0,7         | 1,2         | 1,8         | 2,1         |
| México                             | 0,6                                 | 1,6         | 1,1         | 0,7         | 0,1         | 12,0        | 12,9        | 2,9         | 0,1         |
| Canadá                             | 0,6                                 | 0,5         | 0,2         | 0,4         | 0,1         | 0,1         | 1,7         | 0,2         | 0,1         |
| EE.UU.                             | 1,7                                 | 4,7         | 5,7         | 0,8         | 0,3         | 1,1         | 3,1         | 2,6         | 0,3         |
| <b>EUROPA</b>                      | <b>13,6</b>                         | <b>11,7</b> | <b>18,8</b> | <b>7,4</b>  | <b>2,4</b>  | <b>3,7</b>  | <b>13,0</b> | <b>18,8</b> | <b>1,4</b>  |
| Francia                            | 0,7                                 | 1,7         | 0,4         | 0,2         | 0,3         | 0,3         | 0,4         | 0,6         | 0,0         |
| Alemania                           | 2,6                                 | 2,7         | 1,0         | 0,6         | 0,2         | 0,6         | 1,1         | 1,4         | 0,0         |
| Italia                             | 0,6                                 | 1,1         | 1,9         | 0,8         | 0,2         | 0,3         | 0,8         | 2,1         | 0,0         |
| España                             | 8,7                                 | 4,7         | 14,7        | 5,5         | 1,2         | 2,1         | 9,8         | 12,8        | 1,2         |
| Suiza                              | 0,4                                 | 0,8         | 0,4         | 0,1         | 0,1         | 0,2         | 0,3         | 1,1         | 0,0         |
| Reino Unido o Gran Bretaña         | 0,6                                 | 0,7         | 0,4         | 0,2         | 0,3         | 0,1         | 0,6         | 0,8         | 0,0         |
| <b>ASIA</b>                        | <b>0,3</b>                          | <b>1,5</b>  | <b>0,8</b>  | <b>1,1</b>  | <b>0,9</b>  | <b>0,3</b>  | <b>3,0</b>  | <b>5,5</b>  | <b>0,7</b>  |
| China                              | 0,2                                 | 0,8         | 0,5         | 0,9         | 0,8         | 0,2         | 1,1         | 0,6         | 0,0         |
| Japón                              | 0,2                                 | 0,7         | 0,3         | 0,1         | 0,1         | 0,1         | 2,0         | 4,8         | 0,6         |
| Resto de otros países              | 2,9                                 | 6,1         | 4,3         | 2,4         | 1,3         | 1,9         | 3,9         | 3,9         | 0,6         |
| Sin especificar                    | 2,6                                 | 1,1         | 1,0         | 9,1         | 5,4         | 2,8         | 2,2         | 9,9         | 2,4         |

Fuente: Instituto Nacional de Estadística

## 8.3 Emigración internacional

El Censo 2012 realizó por primera vez preguntas para cuantificar la magnitud de la emigración como la identificación, el sexo y la edad de las personas, año de salida y país de destino. De un total de 2.803.982

viviendas ocupadas con personas presentes registradas, 11,1 por ciento de los hogares declara tener algún emigrante desde 2001 hasta el momento del operativo censal.

**Cuadro N° 39**  
**BOLIVIA: VIVIENDAS PARTICULARES OCUPADAS CON PERSONAS PRESENTES Y DECLARACIÓN DE EMIGRANTES, POR ÁREA, SEGÚN DEPARTAMENTO, CENSO 2012**  
(En número y porcentaje)

| DEPARTAMENTO | TOTAL     | CON EMIGRANTES (%) | SIN EMIGRANTES (%) | URBANA    |                    |                    | RURAL   |                    |                    |
|--------------|-----------|--------------------|--------------------|-----------|--------------------|--------------------|---------|--------------------|--------------------|
|              |           |                    |                    | Total     | Con emigrantes (%) | Sin emigrantes (%) | Total   | Con emigrantes (%) | Sin emigrantes (%) |
| BOLIVIA      | 2.803.982 | 11,1               | 88,9               | 1.826.480 | 11,8               | 88,2               | 977.502 | 9,7                | 90,3               |
| Chuquisaca   | 150.202   | 12,6               | 87,4               | 74.401    | 12,3               | 87,7               | 75.801  | 12,9               | 87,1               |
| La Paz       | 852.573   | 10,2               | 89,8               | 543.729   | 10,7               | 89,3               | 308.844 | 9,2                | 90,8               |
| Cochabamba   | 516.608   | 13,9               | 86,1               | 330.051   | 15,1               | 84,9               | 186.557 | 11,7               | 88,3               |
| Oruro        | 152.061   | 8,5                | 91,5               | 91.617    | 8,8                | 91,2               | 60.444  | 7,9                | 92,1               |
| Potosí       | 242.181   | 10,2               | 89,8               | 93.169    | 10,1               | 89,9               | 149.012 | 10,3               | 89,7               |
| Tarija       | 126.248   | 10,7               | 89,3               | 81.982    | 9,3                | 90,7               | 44.266  | 13,3               | 86,7               |
| Santa Cruz   | 644.854   | 11,2               | 88,8               | 529.389   | 12,2               | 87,8               | 115.465 | 6,6                | 93,4               |
| Beni         | 93.890    | 8,9                | 91,1               | 68.598    | 10,5               | 89,5               | 25.292  | 4,4                | 95,6               |
| Pando        | 25.365    | 4,0                | 96,0               | 13.544    | 5,1                | 94,9               | 11.821  | 2,7                | 97,3               |

Fuente: Instituto Nacional de Estadística

El mayor porcentaje de hogares con emigrantes se registra en viviendas de área urbana: 11,8 por ciento declara tener alguna persona que se encuentra en un país extranjero.

El Censo 2012 registra 489.559 personas que viven en el exterior. De este total, 239.735 son hombres y 249.824 mujeres.

**Cuadro N° 40**  
**BOLIVIA: EMIGRANTES POR ÁREA Y SEXO, SEGÚN PAÍS DE DESTINO, CENSO 2012**

| PAÍS DE DESTINO                 | POBLACIÓN EMIGRANTE | URBANA  | RURAL   | HOMBRES | MUJERES |
|---------------------------------|---------------------|---------|---------|---------|---------|
| EMIGRANTES                      | 489.559             | 334.954 | 154.605 | 239.735 | 249.824 |
| AMÉRICA                         | 315.463             | 196.006 | 119.457 | 167.666 | 147.797 |
| Países limítrofes               | 284.841             | 169.472 | 115.369 | 152.157 | 132.684 |
| Argentina                       | 187.254             | 104.323 | 82.931  | 100.331 | 86.923  |
| Brasil                          | 64.675              | 39.988  | 24.687  | 36.137  | 28.538  |
| Chile                           | 29.081              | 21.931  | 7.150   | 13.764  | 15.317  |
| Perú                            | 3.831               | 3.230   | 601     | 1.925   | 1.906   |
| Países no limítrofes ( América) | 30.622              | 26.534  | 4.088   | 15.509  | 15.113  |
| EE.UU.                          | 20.610              | 18.432  | 2.178   | 10.024  | 10.586  |
| Cuba                            | 2.426               | 1.698   | 728     | 1.356   | 1.070   |
| Rep. Bolivariana de Venezuela   | 1.713               | 1.210   | 503     | 962     | 751     |
| México                          | 1.565               | 1.455   | 110     | 814     | 751     |
| Canadá                          | 929                 | 758     | 171     | 439     | 490     |
| Otros países de América         | 3.379               | 2.981   | 398     | 1.914   | 1.465   |

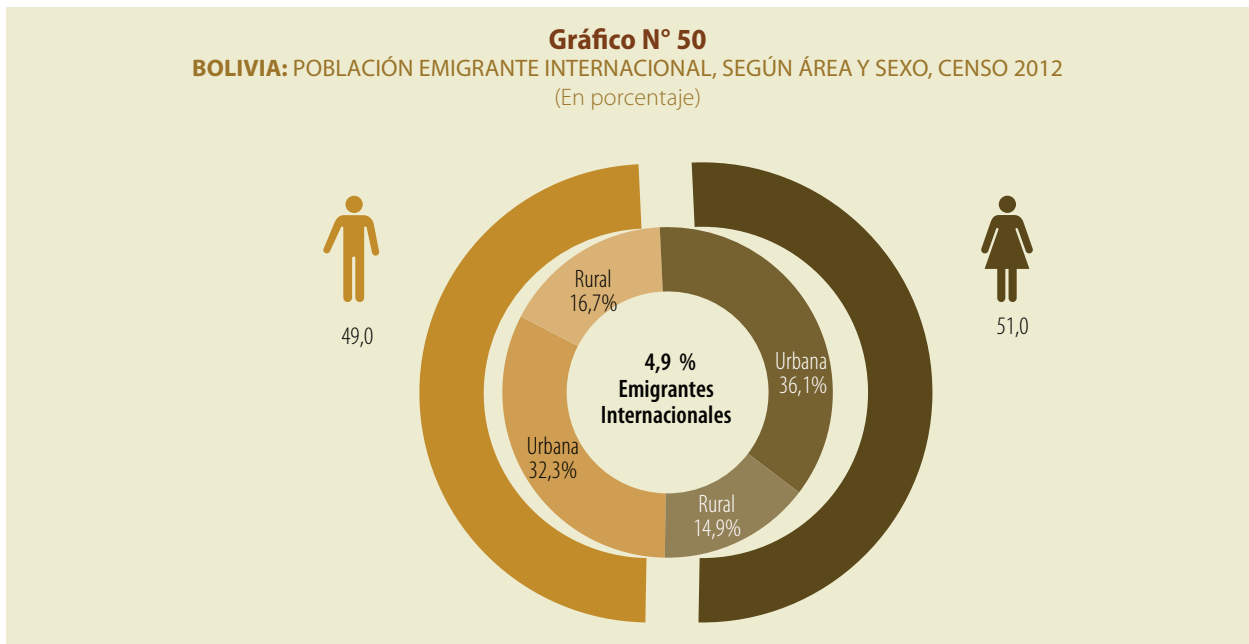
Continúa...



**Cuadro N° 40 (Continuación)**  
**BOLIVIA: EMIGRANTES POR ÁREA Y SEXO, SEGÚN PAÍS DE DESTINO, CENSO 2012**

| PAÍS DE DESTINO            | POBLACIÓN EMIGRANTE | URBANA  | RURAL  | HOMBRES | MUJERES |
|----------------------------|---------------------|---------|--------|---------|---------|
| <b>EUROPA</b>              | 136.753             | 116.088 | 20.665 | 52.989  | 83.764  |
| España                     | 116.732             | 97.873  | 18.859 | 45.007  | 71.725  |
| Italia                     | 8.630               | 7.696   | 934    | 2.998   | 5.632   |
| Francia                    | 1.816               | 1.686   | 130    | 800     | 1.016   |
| Alemania                   | 1.791               | 1.656   | 135    | 811     | 980     |
| Suecia                     | 1.423               | 1.290   | 133    | 748     | 675     |
| Suiza                      | 2.354               | 2.205   | 149    | 808     | 1.546   |
| Reino Unido o Gran Bretaña | 2.319               | 2.137   | 182    | 1.096   | 1.223   |
| Otros países de Europa     | 1.688               | 1.545   | 143    | 721     | 967     |
| <b>ASIA</b>                | 2.872               | 2.673   | 199    | 1.576   | 1.296   |
| Japón                      | 1.986               | 1.850   | 136    | 1.057   | 929     |
| Otros países de Asia       | 886                 | 823     | 63     | 519     | 367     |
| <b>ÁFRICA</b>              | 661                 | 582     | 79     | 533     | 128     |
| Rep. Central Africana      | 498                 | 424     | 74     | 423     | 75      |
| Otros países de África     | 163                 | 158     | 5      | 110     | 53      |
| <b>OCEANÍA</b>             | 300                 | 274     | 26     | 129     | 171     |
| Australia                  | 259                 | 234     | 25     | 115     | 144     |
| Otros países de Oceanía    | 41                  | 40      | 1      | 14      | 27      |
| Otro país extranjero       | 49                  | 39      | 10     | 29      | 20      |
| Sin especificar            | 33.461              | 19.292  | 14.169 | 16.813  | 16.648  |

Fuente: Instituto Nacional de Estadística



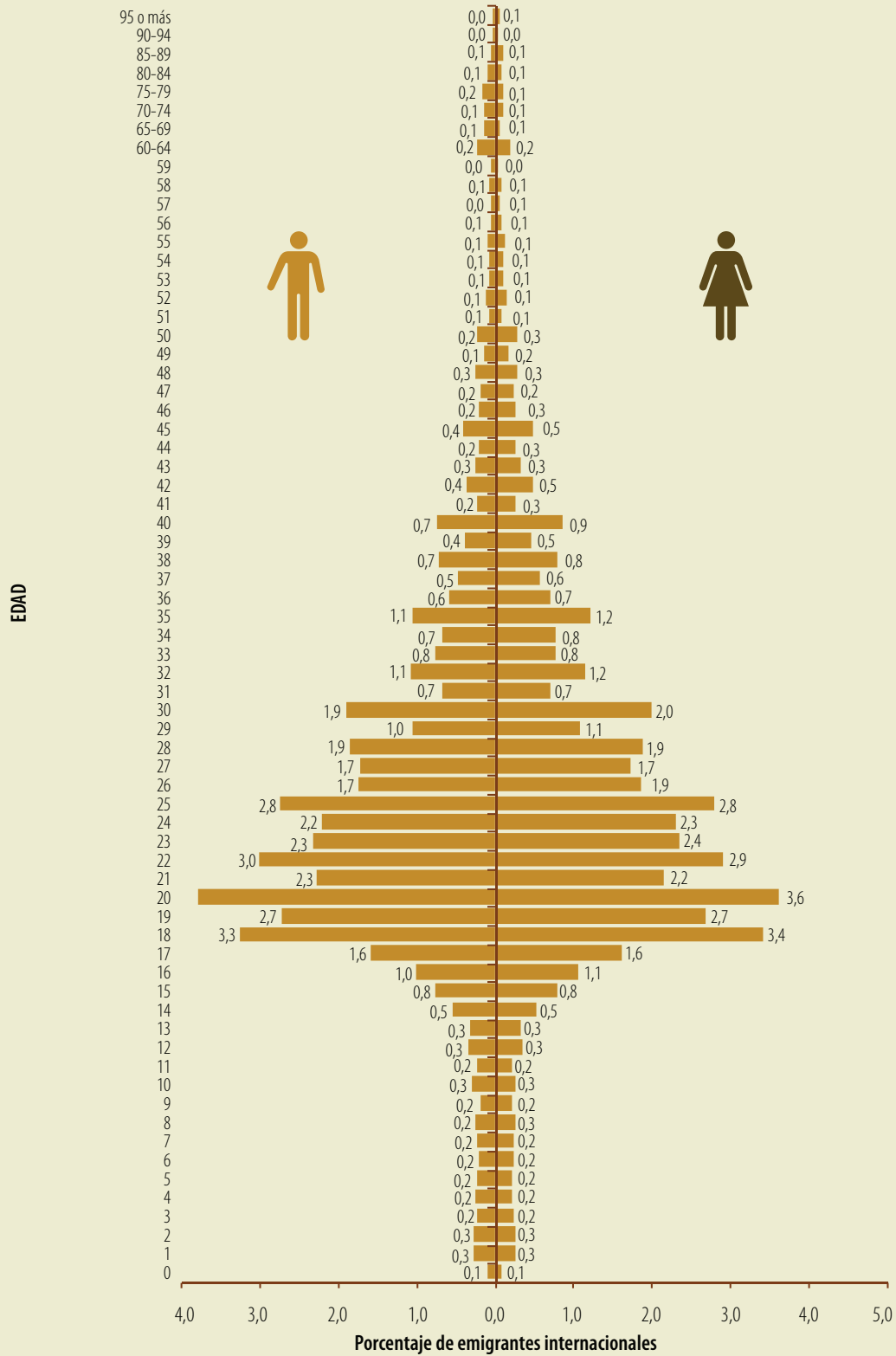
Fuente: Instituto Nacional de Estadística

La población emigrante entre 15 y 29 años representa 64,5 por ciento del total. En este grupo, destacan los

jóvenes de 20 a 24 años, tanto hombres como mujeres, que alcanzan a 27,0 por ciento.

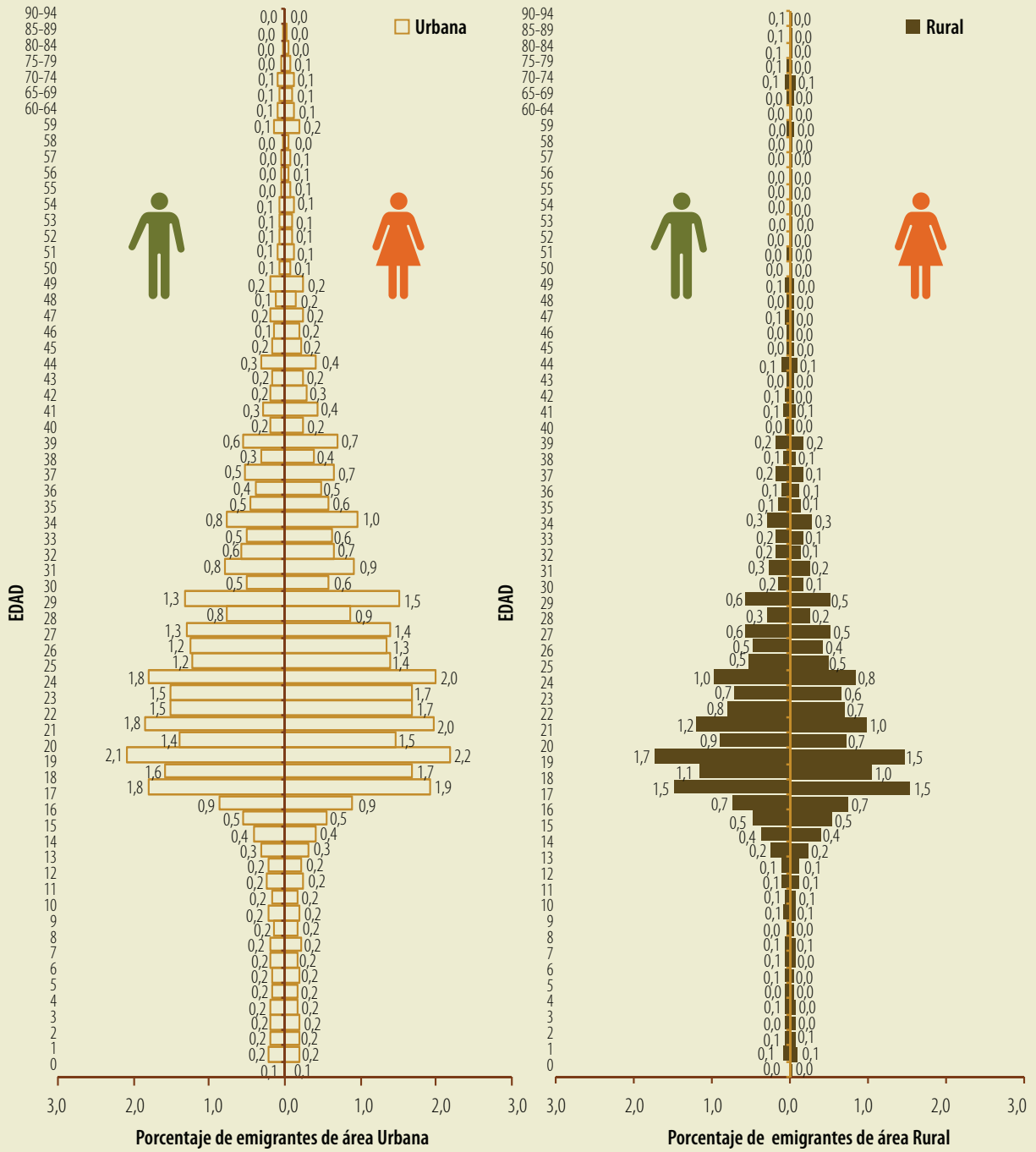
### Gráfico N° 51

**BOLIVIA: EMIGRANTES INTERNACIONALES, POR SEXO, SEGÚN EDAD, CENSO 2012**



Fuente: Instituto Nacional de Estadística  
Se excluye a la población que no especifica edad.

**Gráfico N° 52**  
**BOLIVIA: EMIGRANTES INTERNACIONALES, POR ÁREA Y SEXO, SEGÚN EDAD, CENSO 2012**



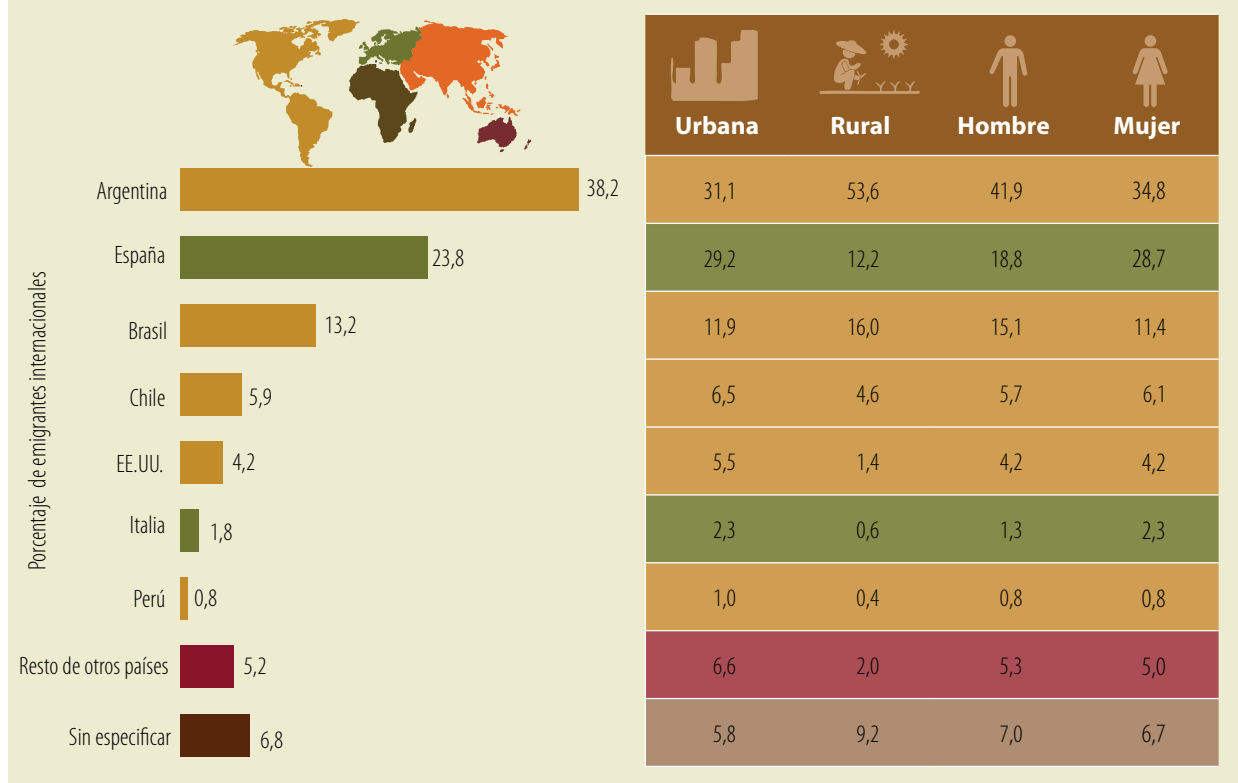
Fuente: Instituto Nacional de Estadística  
 No se incluye a la población que no especifica edad.

Según el Censo 2012, los países de mayor preferencia en el continente americano son: Argentina con 38,2 por ciento, seguido de Brasil con 13,2 por ciento, Chile con 5,9 por ciento y Estados Unidos con 4,2 por ciento.

En el continente europeo, España es el de mayor preferencia con 23,8 por ciento, mientras que Italia tiene el menor número de emigrantes con 1,8 por ciento. Para las mujeres emigrantes, España constituye el país de mayor afluencia con 28,7 por ciento.

**Gráfico N° 53**

**BOLIVIA: EMIGRANTES INTERNACIONALES, POR ÁREA Y SEXO, SEGÚN PAÍS DE DESTINO, CENSO 2012**  
(En porcentaje)



Fuente: Instituto Nacional de Estadística

Los departamentos de La Paz, Cochabamba y Santa Cruz registran el mayor número de emigrantes con 27,5 por ciento, 23,2 por ciento y 22,7 por ciento, respectivamente. Alrededor de 75 por ciento de los emigrantes

registrados en Potosí, La Paz y Tarija emigraron a algún país del continente americano, es decir que ocho de cada 10 personas que decidieron salir de Bolivia permanecieron en América.

**Cuadro N° 52**

**BOLIVIA: EMIGRANTES POR DEPARTAMENTO DE RESIDENCIA ANTERIOR, SEGÚN LUGAR DE DESTINO, CENSO 2012**  
(En número y porcentaje)

| PAÍS DE RESIDENCIA | DEPARTAMENTO DE RESIDENCIA ANTERIOR |         |            |        |        |        |            |        |       |
|--------------------|-------------------------------------|---------|------------|--------|--------|--------|------------|--------|-------|
|                    | Chuquisaca                          | La Paz  | Cochabamba | Oruro  | Potosí | Tarija | Santa Cruz | Beni   | Pando |
| EMIGRANTES         | 31.356                              | 134.713 | 113.607    | 19.564 | 42.867 | 22.515 | 110.987    | 12.515 | 1.435 |
| Emigrantes (%)     | 6,4                                 | 27,5    | 23,2       | 4,0    | 8,8    | 4,6    | 22,7       | 2,6    | 0,3   |
| TOTAL              | 100,0                               | 100,0   | 100,0      | 100,0  | 100,0  | 100,0  | 100,0      | 100,0  | 100,0 |
| AMÉRICA            | 75,5                                | 82,6    | 53,5       | 73,4   | 85,3   | 78,5   | 40,6       | 40,8   | 64,3  |
| Países limítrofes  | 73,6                                | 76,1    | 44,9       | 68,7   | 83,9   | 75,3   | 33,3       | 34,0   | 55,8  |
| Argentina          | 63,3                                | 35,7    | 34,0       | 41,3   | 74,3   | 72,2   | 20,6       | 12,1   | 8,7   |
| Brasil             | 4,7                                 | 32,8    | 6,5        | 9,6    | 2,8    | 1,2    | 6,1        | 8,9    | 31,5  |
| Chile              | 5,2                                 | 6,2     | 3,8        | 17,4   | 6,6    | 1,6    | 6,0        | 11,8   | 5,5   |
| Perú               | 0,3                                 | 1,4     | 0,5        | 0,5    | 0,2    | 0,4    | 0,7        | 1,3    | 10,1  |

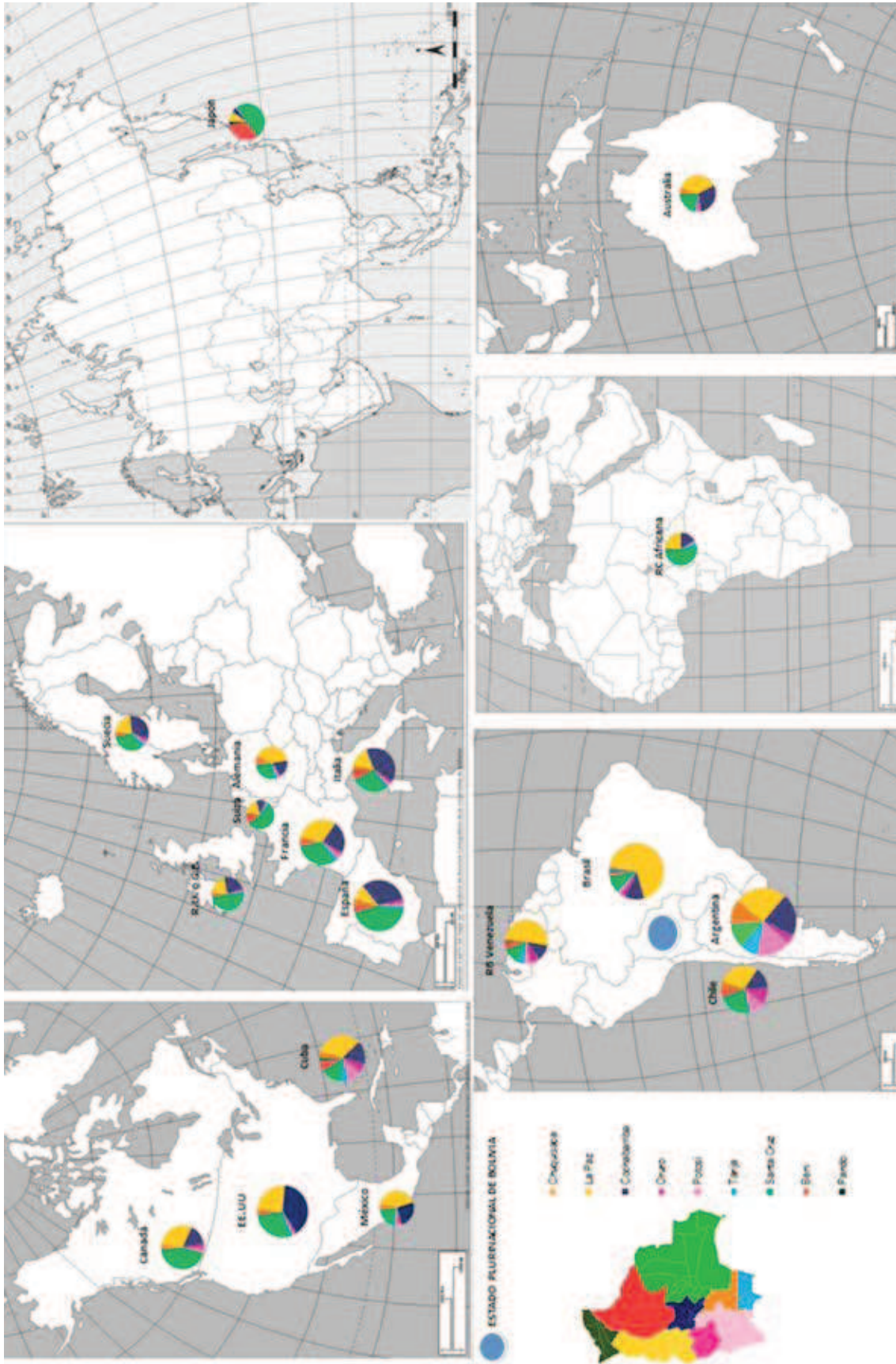
Continúa...

**Cuadro N° 52 (continuación)**  
**BOLIVIA: EMIGRANTES POR DEPARTAMENTO DE RESIDENCIA ANTERIOR, SEGÚN LUGAR DE DESTINO, CENSO 2012**  
(En número y porcentaje)

| PAÍS DE RESIDENCIA             | DEPARTAMENTO DE RESIDENCIA ANTERIOR |             |             |             |            |            |             |             |             |
|--------------------------------|-------------------------------------|-------------|-------------|-------------|------------|------------|-------------|-------------|-------------|
|                                | Chuquisaca                          | La Paz      | Cochabamba  | Oruro       | Potosí     | Tarija     | Santa Cruz  | Beni        | Pando       |
| Países no limítrofes (América) | 1,6                                 | 5,8         | 8,1         | 4,0         | 1,2        | 2,4        | 6,4         | 5,6         | 7,2         |
| EE.UU                          | 0,9                                 | 3,8         | 7,1         | 2,0         | 0,3        | 1,3        | 5,2         | 3,4         | 1,9         |
| Cuba                           | 0,3                                 | 0,6         | 0,3         | 0,9         | 0,6        | 0,5        | 0,3         | 1,3         | 3,8         |
| Rep. Bolivariana de Venezuela  | 0,1                                 | 0,6         | 0,2         | 0,6         | 0,2        | 0,4        | 0,2         | 0,6         | 1,3         |
| México                         | 0,2                                 | 0,5         | 0,3         | 0,3         | 0,1        | 0,2        | 0,3         | 0,2         | 0,2         |
| Canadá                         | 0,1                                 | 0,2         | 0,1         | 0,2         | 0,0        | 0,1        | 0,4         | 0,1         | 0,0         |
| Resto de América               | 0,3                                 | 0,8         | 0,5         | 0,7         | 0,2        | 0,7        | 1,0         | 1,2         | 1,2         |
| <b>EUROPA</b>                  | <b>18,6</b>                         | <b>11,5</b> | <b>38,2</b> | <b>16,6</b> | <b>5,6</b> | <b>9,3</b> | <b>52,7</b> | <b>43,7</b> | <b>25,6</b> |
| España                         | 16,5                                | 8,2         | 33,1        | 14,2        | 4,8        | 7,4        | 46,5        | 35,5        | 19,7        |
| Italia                         | 0,9                                 | 1,0         | 3,0         | 1,1         | 0,4        | 0,5        | 2,2         | 4,7         | 3,1         |
| Francia                        | 0,2                                 | 0,4         | 0,4         | 0,3         | 0,1        | 0,2        | 0,5         | 0,3         | 0,4         |
| Alemania                       | 0,4                                 | 0,5         | 0,3         | 0,1         | 0,1        | 0,3        | 0,4         | 0,3         | 0,3         |
| Suecia                         | 0,1                                 | 0,2         | 0,4         | 0,3         | 0,1        | 0,2        | 0,4         | 0,3         | 0,0         |
| Suiza                          | 0,2                                 | 0,3         | 0,2         | 0,1         | 0,0        | 0,2        | 1,2         | 1,8         | 0,8         |
| Reino Unido o Gran Bretaña     | 0,2                                 | 0,3         | 0,5         | 0,2         | 0,1        | 0,1        | 1,0         | 0,4         | 0,5         |
| Resto de Europa                | 0,3                                 | 0,4         | 0,3         | 0,3         | 0,1        | 0,3        | 0,5         | 0,3         | 0,9         |
| <b>ASIA</b>                    | <b>0,1</b>                          | <b>0,4</b>  | <b>0,2</b>  | <b>0,2</b>  | <b>0,1</b> | <b>0,2</b> | <b>1,1</b>  | <b>5,4</b>  | <b>3,9</b>  |
| Japón                          | 0,0                                 | 0,1         | 0,1         | 0,0         | 0,0        | 0,1        | 0,9         | 5,3         | 3,6         |
| Resto de Asia                  | 0,1                                 | 0,2         | 0,2         | 0,2         | 0,0        | 0,1        | 0,3         | 0,1         | 0,3         |
| <b>ÁFRICA</b>                  | <b>0,0</b>                          | <b>0,1</b>  | <b>0,1</b>  | <b>0,0</b>  | <b>0,0</b> | <b>0,1</b> | <b>0,3</b>  | <b>0,1</b>  | <b>0,1</b>  |
| Rep. Central Africana          | 0,0                                 | 0,1         | 0,1         | 0,0         | 0,0        | 0,1        | 0,2         | 0,0         | 0,1         |
| Resto de África                | 0,0                                 | 0,0         | 0,0         | 0,0         | 0,0        | 0,0        | 0,1         | 0,1         | 0,0         |
| <b>OCEANÍA</b>                 | <b>0,0</b>                          | <b>0,1</b>  | <b>0,1</b>  | <b>0,0</b>  | <b>0,0</b> | <b>0,0</b> | <b>0,1</b>  | <b>0,0</b>  | <b>0,0</b>  |
| Australia                      | 0,0                                 | 0,1         | 0,1         | 0,0         | 0,0        | 0,0        | 0,1         | 0,0         | 0,0         |
| Resto de Oceanía               | 0,0                                 | 0,0         | 0,0         | 0,0         | 0,0        | 0,0        | 0,0         | 0,0         | 0,0         |
| Resto de otros países          | 0,0                                 | 0,0         | 0,0         | 0,0         | 0,0        | 0,0        | 0,0         | 0,0         | 0,0         |
| Sin especificar                | 5,7                                 | 5,3         | 7,9         | 9,8         | 9,0        | 12,0       | 5,2         | 10,0        | 6,1         |

Fuente: Instituto Nacional de Estadística

**Mapa**  
Destino de los emigrantes por departamento de residencia anterior, Censo 2012



Fuente: Instituto Nacional de Estadística

# Glosario

**Bono demográfico.-** Período durante la transición demográfica en que el número de personas en edad de trabajar (potencialmente productivas) crece en relación con las personas en edades potencialmente dependientes. Este período se conoce también como “ventana demográfica de oportunidades”, en referencia a las posibilidades que ofrece para aumentar las tasas de crecimiento económico per cápita y los niveles de bienestar de la población. (CELADE, División de Población de la CEPAL)

**Censo de hecho o de facto.-** Empadrona a las personas que están presentes en el “momento del censo”, independiente del lugar de residencia habitual de cada una de ellas. Para efectos prácticos se considera el lugar donde pasó la noche anterior al día del censo.

Otra forma de realizar un censo es la *de derecho* o “*de jure*”, que registra los datos de cada una de las personas presentes según su lugar de *residencia habitual*, sin considerar el lugar en que se encontraba en el *momento censal*.

**Censo de Población.-** Es el conjunto de operaciones que consiste en recolectar, evaluar, analizar y divulgar los datos relativos a la población, referidos a las principales características de las personas residentes en el país al momento del empadronamiento.

En los censos de población, además se indaga otras características como el grupo de ocupación, la categoría o situación en el empleo y la actividad económica de las personas.

**Edad mediana.-** La edad que divide a una población en dos grupos numéricamente iguales, es decir, la mitad de la población tiene menos edad y la otra mitad tiene más edad que la mediana.

**Emigración.-** El proceso de dejar un país para adoptar residencia en otro.

**Emigración interna.-** El proceso de abandonar la subdivisión de un país, para adoptar residencia en otra.

**Emigración internacional.-** Cambio de residencia habitual que se da entre los habitantes del país y el resto del mundo.

**Estado civil.-** Determinado por sus relaciones de familia, provenientes del matrimonio o del parentesco, estableciendo derechos y deberes.

**Estructura de la población por edad y sexo.-** Resultado acumulativo de las tendencias retrospectivas de la natalidad, mortalidad y migración. La estructura de la población está relacionada con los cambios en los componentes demográficos que pueden observarse a partir de la composición de una población por edad y sexo.

*La estructura por edad* tiene un efecto considerable en el comportamiento demográfico y socioeconómico y permite conocer e interpretar el grado de envejecimiento de una población, la natalidad y mortalidad, en términos demográficos.

En este sentido, se clasifica a la población en tres grandes grupos de edad: la población menor de 15 años constituida por niños y adolescentes, la población adulta mayor de 65 años o más que conforman los grupos demográficamente dependientes, y el grupo de 15 a 64 años, considerado a su vez, potencialmente, como población económicamente activa.

*La estructura por sexo* permite observar el comportamiento demográfico condicionado por aspectos relacionados con la nupcialidad, fecundidad y actividad económica.

**Índice de Carga Económica (ICE).-** Muestra el número de personas en edad de trabajar que no trabaja ni busca trabajo respecto a la Población Económicamente Activa (PEA). Se obtiene de la división de la Población Económicamente Inactiva (PEI) entre la Población Económicamente Activa (PEA).

$$ICE = \frac{PEI}{PEA}$$

Este indicador se mueve inversamente a la Tasa Global de Participación, de tal forma que cuando la incorporación de las personas en edad laboral a la PEA aumenta, el Índice de Carga Económica disminuye por efecto de la disminución de las personas inactivas.

**Índice de Dependencia (ID).**- Este índice calcula la población total que no trabaja, que depende económicamente de la Población Ocupada: es la cantidad de personas que dependen económicamente de cada persona ocupada en el período de referencia.

El Índice de Dependencia refleja para cuántas personas debe generar sustento económico cada persona ocupada.

$$ID = \frac{\text{Población Total} - \text{Población Ocupada}}{\text{Población Ocupada}}$$

**Índice de Carga Económica (ICE).**- Muestra el número de personas en edad de trabajar que no trabaja ni busca trabajo respecto a la Población Económicamente Activa (PEA). Se obtiene de la división de la Población Económicamente Inactiva (PEI) entre la Población Económicamente Activa (PEA).

**Migración.**- Es el movimiento de personas a través de una división política para establecer una nueva residencia permanente. Se divide en migración internacional (migración entre países) y migración interna (migración dentro de un país).

**Migración Interna.**- El proceso de pasar de una a otra subdivisión administrativa de un país (por ejemplo, municipio provincia o departamento) para adoptar residencia en ella.

**Migración de toda la vida.**- Se refiere a todas las personas que viven habitualmente en un lugar diferente del lugar de nacimiento, por un período superior a cinco años.

**Migración Neta.**- El efecto neto de la inmigración y la emigración sobre la población de una zona en un determinado período de tiempo, expresado como aumento o disminución.

**Migración reciente.**- Se refiere a los movimientos po-

blacionales entre el lugar de residencia cinco años antes del censo y el lugar de residencia habitual.

**Momento censal.**- Se define como *momento censal* o *momento del censo* a las cero horas del día del censo.

**Pirámide o histograma de la población.**- Una clase especial de gráfico de barras que presenta la distribución de una población por edad y por sexo. La mayoría de los países se encuentra en una de las tres categorías generales de las siguientes pirámides: 1) *expansiva*- con una base amplia, la cual indica una proporción elevada de niños y una rápida tasa de crecimiento de la población; 2) *constrictiva*- con una base más estrecha que el centro de la pirámide, la que generalmente ilustra un rápido descenso en la fecundidad; 3) *estacionaria*- con una base estrecha y un número de personas aproximadamente igual en cada grupo de edades, que se estrecha con los grupos de más edad, la que indica una proporción moderada de niños y una Tasa de Crecimiento lenta o nula.

**Población joven.**- Una población con una proporción relativamente elevada de niños, adolescentes y jóvenes adultos, una baja edad mediana y, por tanto, un elevado potencial de nacimientos.

**Población vieja.**- Una población con una proporción relativamente elevada de personas de edad madura y de ancianos, una edad mediana elevada y, por lo tanto, un menor potencial de crecimiento.

**Población Desocupada (PD).**- Está integrada por las personas de 10 años o más, que en la semana de referencia manifestaron no haber trabajado al menos una hora, buscaron activamente trabajo en las últimas cuatro semanas anteriores a la semana de la entrevista y se declararon disponibles para trabajar.

**Población en Edad de Trabajar (PET).**- Es el conjunto de personas de 10 años o más de ambos sexos y que residen habitualmente en el país, capacitadas física e intelectualmente para ejercer una actividad económica.

**Población Económicamente Activa (PEA).**- Está integrada por las personas de 10 años o más, que en la semana de referencia trabajaron al menos una hora, o sin haber trabajado tienen vigente su contrato de trabajo. Incluye también a las personas que están desempleadas, pero que hicieron alguna gestión de búsqueda de



empleo en el período de referencia o bien esperan el inicio de la actividad económica a la que se insertan estacionalmente. Se emplea como sinónimo la expresión Fuerza de Trabajo o Fuerza Laboral.

**Población Económicamente Inactiva (PEI).**- Es la población que no está inmersa en el mercado laboral. Comprende a amas de casa, a estudiantes, personas que no trabajan y no buscan empleo, jubilados, pensionados, rentistas y retirados.

**Población Ocupada (PO).**- Está integrada por las personas de 10 años o más, que en la semana de referencia trabajaron al menos una hora, o sin haber laborado tienen vigente su contrato de trabajo y se incorporarán al concluir la causa de su ausencia temporal. Se consideran también ocupados a las personas que durante la semana de referencia no estaban trabajando temporalmente debido a vacaciones, licencia o falta de materiales.

La Población Ocupada constituye uno de los principales factores para la producción de bienes y servicios del país. Se evalúa el grado y calidad de la utilización de los recursos humanos. Relacionado con la Población Total (PT) se mide la Tasa de Empleo (TE). Relacionado con la Población en Edad de Trabajar (PET), se extraen la Tasa Global de Participación, y relacionado con la Población Económicamente Activa (PEA), se mide la Tasa Neta de Ocupación.

**Razón de Dependencia (por edad).**- La razón entre las personas que por su edad se definen como dependientes (menores de 15 años y mayores de 64 años) más las que se definen como económicamente productivas (15 a 64 años) dentro de una población.

**Razón por sexo.**- Suele expresarse en forma de índice. El número de hombres por 100 mujeres en una población.

**Tasa de Alfabetismo.**- Se calcula como el cociente entre el número de personas de 15 años o más que declaran saber leer y escribir, sobre el total de la población del mismo rango de edad.

**Tasa Bruta de Participación (TBP).**- Mide el grado de participación de la población en el mercado de trabajo. Es la relación porcentual de la Población Económicamente Activa (PEA) entre el total de población.

$$TBP = \left( \frac{PEA}{Población\ Total} \right) * 100$$

**Tasa de Crecimiento.**- Aumento o disminución de la población en un año determinado debido al incremento natural y/o migración, expresada como porcentaje de la población base.

**Tiempo de Duplicación.**- El número de años requeridos para que la población de una zona se duplique dada la tasa de crecimiento de esa población.


**Tasa de Participación de la Fuerza de Trabajo.**- También denominada Tasa Global de Participación (TGP) muestra el porcentaje de personas que trabaja o busca trabajo activamente del total de la oferta laboral potencial. Se obtiene de la división de la Población Económicamente Activa entre la Población en Edad de Trabajar multiplicada por 100.

**Tasa de Oferta Potencial (TOP).**- Mide el porcentaje de la población total que forma parte de la Población en Edad de Trabajar (PET), se considera oferta potencial a este segmento de la población total, tomando en consideración que, de acuerdo a las circunstancias y situaciones socioeconómicas de las personas que pueden entrar o salir de la fuerza laboral.

$$TOP = \left( \frac{PET}{Población\ Total} \right) * 100$$

**Tasa Global de Participación (TGP).**- Es el porcentaje de la Población en Edad de Trabajar (PET) que forma parte de la Población Económicamente Activa (PEA).

$$TGP = \left( \frac{PEA}{PET} \right) * 100$$



**ANEXOS**



# ANEXO

## ÍNDICE

|  |           |
|--|-----------|
| <b>2. DISTRIBUCIÓN ESPACIAL, CRECIMIENTO Y DENSIDAD POBLACIONAL.....</b>   | <b>87</b> |
| Cuadro N° 1 .....  | 87        |
| BOLIVIA: POBLACIÓN POR CENSO, SEGÚN ÁREA Y DEPARTAMENTO,<br>CENSOS 1950, 1976, 1992, 2001 Y 2012 .....   | 87        |
| Gráfico N° 1 .....   | 88        |
| BOLIVIA: ESTRUCTURA DE LA POBLACIÓN, POR GRUPOS DE EDAD, SEXO Y ÁREA,<br>CENSOS 1976, 1992, 2001 Y 2012 .....  | 88        |
| Cuadro N° 2 .....  | 89        |
| BOLIVIA: POBLACIÓN POR CENSO Y SEXO, SEGÚN ÁREA Y DEPARTAMENTO,<br>CENSOS 1950, 1976, 1992, 2001 Y 2012 .....  | 89        |
| <b>3. ESTRUCTURA DE LA POBLACIÓN .....</b>   | <b>90</b> |
| 3.1 Estructura de la población por edad.....   | 90        |
| Cuadro N° 3 .....  | 90        |
| BOLIVIA: POBLACIÓN POR CENSO, SEGÚN GRUPOS DE EDAD, CENSOS 1950,<br>1976, 1992, 2001 Y 2012.....   | 90        |
| 3.2 Estructura de la población por sexo.....   | 90        |
| Cuadro N° 4 .....  | 90        |
| BOLIVIA: POBLACIÓN POR SEXO E ÍNDICE DE MASCULINIDAD, SEGÚN CENSO Y<br>DEPARTAMENTO, CENSOS 1950, 1976, 1992, 2001 Y 2012.....                         | 90        |
| 3.3 Estructura de la población por sexo y edad.....  | 92        |
| Cuadro N° 5 .....  | 92        |
| BOLIVIA: POBLACIÓN POR CENSO Y SEXO, SEGÚN GRUPOS DE EDAD,<br>CENSOS 1950, 1976, 1992, 2001 Y 2012 .....   | 92        |
| Gráfico N° 2 .....   | 95        |
| BOLIVIA: PIRÁMIDES DE LA POBLACIÓN, POR GRUPOS DE EDAD Y SEXO,<br>CENSOS 1950, 1976, 1992, 2001 Y 2012 .....   | 95        |
| <b>4. CARACTERÍSTICAS RELACIONADAS A LA IDENTIDAD E IDIOMAS DE<br/>LAS PERSONAS .....</b>  | <b>96</b> |
| 4.2 Inscripción al servicio de registro cívico y estado civil.....   | 96        |
| Cuadro N° 6 .....  | 96        |
| BOLIVIA: POBLACIÓN POR INSCRIPCIÓN DE LOS NACIMIENTOS AL SERVICIO DE<br>REGISTRO CÍVICO, POR CENSO, SEGÚN ÁREA Y DEPARTAMENTO, CENSOS 2001 Y 2012,.... | 96        |
| Cuadro N° 7 .....  | 97        |
| BOLIVIA: POBLACIÓN DE 15 AÑOS O MÁS DE EDAD, POR ESTADO CIVIL,<br>SEGÚN GRUPOS DE EDAD, CENSO 2012 .....   | 97        |
| Cuadro N° 8 .....  | 98        |
| BOLIVIA: POBLACIÓN DE 15 AÑOS O MÁS DE EDAD, POR DEPARTAMENTO,<br>SEGÚN ESTADO CIVIL Y SEXO, CENSO 2012 .....  | 98        |
| Cuadro N° 9 .....  | 99        |
| BOLIVIA: POBLACIÓN URBANA DE 15 AÑOS O MÁS DE EDAD, POR ESTADO CIVIL,<br>SEGÚN GRUPOS DE EDAD, CENSO 2012.....   | 99        |
| Cuadro N° 10 .....   | 101       |
| BOLIVIA: POBLACIÓN RURAL DE 15 AÑOS O MÁS DE EDAD, POR ESTADO CIVIL,<br>SEGÚN GRUPOS DE EDAD, CENSO 2012 .....   | 101       |

|           |  |            |
|-----------|--|------------|
| 4.3       | Pertenencia a Naciones y Pueblos Indígena Originario Campesinos o Afrobolivianos.....  | 103        |
|           | Cuadro Nº 11 .....   | 103        |
|           | BOLIVIA: POBLACIÓN POR DEPARTAMENTO, SEGÚN PERTENENCIA A UNA DE LAS NACIONES Y PUEBLOS INDÍGENA ORIGINARIO CAMPESINOS O AFROBOLIVIANOS, CENSO 2012.....                    | 103        |
|           | Cuadro Nº 12 .....   | 106        |
|           | BOLIVIA: POBLACIÓN POR ÁREA Y SEXO, SEGÚN PERTENENCIA A UNA DE LAS NACIONES Y PUEBLOS INDÍGENA ORIGINARIO CAMPESINOS O AFROBOLIVIANOS, CENSO 2012 .....                    | 106        |
| 4.4       | Idiomas .....  | 109        |
| 4.4.1     | Idioma que aprendió a hablar en su niñez.....  | 109        |
|           | Cuadro Nº 13 .....   | 109        |
|           | BOLIVIA: POBLACIÓN DE 4 AÑOS O MÁS DE EDAD, POR GRUPOS DE EDAD Y SEXO, SEGÚN IDIOMA QUE APRENDIÓ A HABLAR, CENSO 2012 .....  | 109        |
|           | Cuadro Nº 14 .....   | 111        |
|           | BOLIVIA: POBLACIÓN DE 4 AÑOS O MÁS DE EDAD, POR DEPARTAMENTO Y ÁREA, SEGÚN IDIOMA QUE APRENDIÓ A HABLAR, CENSO 2012.....   | 111        |
| 4.4.2     | Idioma principal que habla.....  | 113        |
|           | Cuadro Nº 15 .....   | 113        |
|           | BOLIVIA: POBLACIÓN DE 6 AÑOS O MÁS DE EDAD, POR GRUPOS DE EDAD Y SEXO, SEGÚN IDIOMA PRINCIPAL QUE HABLA, CENSO 2012.....   | 113        |
|           | Cuadro Nº 16 .....   | 115        |
|           | BOLIVIA: POBLACIÓN DE 6 AÑOS O MÁS DE EDAD, POR ÁREA Y DEPARTAMENTO, SEGÚN IDIOMA PRINCIPAL QUE HABLA, CENSO 2012.....   | 115        |
|           | Cuadro Nº 17 .....   | 117        |
|           | BOLIVIA: POBLACIÓN DE 6 AÑOS O MÁS DE EDAD, POR IDIOMA PRINCIPAL QUE HABLA Y SEXO, SEGÚN CENSO, GRUPOS DE EDAD Y ÁREA, CENSOS 1992, 2001 Y 2012....                        | 117        |
|           | Cuadro Nº 18 .....   | 120        |
|           | BOLIVIA: POBLACIÓN DE 6 AÑOS O MÁS DE EDAD, POR IDIOMA PRINCIPAL QUE HABLA Y SEXO, SEGÚN CENSO, ÁREA Y DEPARTAMENTO, CENSOS 1992, 2001 Y 2012 .....                        | 120        |
| <b>5.</b> | <b>EDUCACIÓN .....</b>   | <b>123</b> |
| 5.1       | Alfabetismo.....   | 123        |
|           | Cuadro Nº 19 .....   | 123        |
|           | BOLIVIA: TASA DE ALFABETISMO DE LA POBLACIÓN DE 15 AÑOS O MÁS DE EDAD, POR SEXO, SEGÚN CENSO Y ÁREA, CENSOS 1976, 1992, 2001 Y 2012.....                                   | 123        |
|           | Gráfico Nº 3 .....   | 123        |
|           | BOLIVIA: TASA DE ALFABETISMO DE LA POBLACIÓN DE 15 AÑOS O MÁS DE EDAD, POR ÁREA Y CENSO, CENSOS 1976, 1992, 2001 Y 2012.....   | 123        |
|           | Cuadro Nº 20 .....   | 124        |
|           | BOLIVIA: TASA DE ALFABETISMO DE LA POBLACIÓN DE 15 AÑOS O MÁS DE EDAD, POR CENSO Y SEXO, SEGÚN ÁREA Y DEPARTAMENTO, CENSOS 1976, 1992, 2001 Y 2012.....                    | 124        |
| 5.2       | Asistencia escolar.....  | 125        |
|           | Cuadro Nº 21 .....   | 125        |
|           | BOLIVIA: TASA DE ASISTENCIA ESCOLAR DE LA POBLACIÓN DE 6 A 19 AÑOS, POR CENSO Y SEXO, SEGÚN GRUPOS DE EDAD, ÁREA Y DEPARTAMENTO, CENSOS 1976, 1992, 2001 Y 2012.....       | 125        |
| 5.3       | Máximo nivel de instrucción alcanzado .....  | 126        |
|           | Cuadro Nº 22 .....   | 126        |
|           | BOLIVIA: NIVEL DE INSTRUCCIÓN MÁS ALTO ALCANZADO DE LA POBLACIÓN DE 19 AÑOS O MÁS DE EDAD, POR SEXO, SEGÚN CENSO, ÁREA Y DEPARTAMENTO, CENSOS 1976, 1992, 2001 Y 2012..... | 126        |

|  |            |
|--|------------|
| Gráfico N° 4 .....   | 131        |
| BOLIVIA: NIVEL DE INSTRUCCIÓN MÁS ALTO ALCANZADO DE LA POBLACIÓN DE 19 AÑOS O MÁS DE EDAD, POR DEPARTAMENTO, CENSOS 1976, 1992, 2001 Y 2012.....           | 131        |
| <b>6. EMPLEO .....</b>   | <b>132</b> |
| 6.1 Condición de actividad.....  | 132        |
| Cuadro N° 23 .....   | 132        |
| BOLIVIA: INDICADORES DE EMPLEO POR SEXO, SEGÚN CENSO Y DEPARTAMENTO, CENSOS 1976, 1992, 2001 Y 2012 .....  | 132        |
| Cuadro N° 24 .....   | 133        |
| BOLIVIA: POBLACIÓN OCUPADA DE 10 AÑOS O MÁS DE EDAD, POR SITUACIÓN EN EL EMPLEO, SEGÚN CENSO, ÁREA Y DEPARTAMENTO, CENSOS 1992, 2001 Y 2012.....           | 133        |
| <b>7. SALUD .....</b>  | <b>136</b> |
| 7.1 Atención materna.....  | 136        |
| Cuadro N° 25 .....   | 136        |
| BOLIVIA: POBLACIÓN DE MUJERES DE 15 A 49 AÑOS, POR LUGAR DE ATENCIÓN DEL ÚLTIMO PARTO, SEGÚN CENSO, ÁREA Y GRUPOS DE EDAD, CENSOS 2001 Y 2012.....         | 136        |
| Cuadro N° 26 .....   | 137        |
| BOLIVIA: POBLACIÓN DE MUJERES DE 15 A 49 AÑOS, POR LUGAR DE ATENCIÓN DEL ÚLTIMO PARTO, SEGÚN ÁREA Y DEPARTAMENTO, CENSOS 2001 Y 2012.....                  | 137        |
| Cuadro N° 27 .....   | 138        |
| BOLIVIA: POBLACIÓN DE MUJERES DE 15 A 49 AÑOS, POR LUGAR DE ATENCIÓN DEL ÚLTIMO PARTO, SEGÚN ÁREA Y DEPARTAMENTO, CENSOS 2001 Y 2012.....                  | 138        |
| Cuadro N° 28 .....   | 139        |
| BOLIVIA: POBLACIÓN DE MUJERES DE 15 A 49 AÑOS, POR LUGAR DE ATENCIÓN DEL ÚLTIMO PARTO, SEGÚN ÁREA Y DEPARTAMENTO, CENSOS 2001 Y 2012.....                  | 139        |
| 7.2 Asistencia a centros y servicios de salud.....   | 140        |
| Cuadro N° 29 .....   | 140        |
| BOLIVIA: POBLACIÓN POR SEXO Y LUGAR DONDE ACUDE CUANDO TIENE PROBLEMAS DE SALUD, SEGÚN ÁREA Y DEPARTAMENTO, CENSO 2012 .....                               | 140        |
| Cuadro N° 30 .....   | 144        |
| BOLIVIA: POBLACIÓN POR SEXO Y LUGAR DONDE ACUDE CUANDO TIENE PROBLEMAS DE SALUD, SEGÚN ÁREA Y DEPARTAMENTO, CENSO 2012 .....                               | 144        |
| 7.3 Personas con alguna dificultad permanente .....  | 148        |
| Cuadro N° 31 .....   | 148        |
| BOLIVIA: VIVIENDAS PARTICULARES OCUPADAS CON PRESENCIA DE PERSONAS QUE TIENEN ALGUNA DIFICULTAD PERMANENTE, POR ÁREA, SEGÚN DEPARTAMENTO, CENSO 2012 ..... | 148        |
| Cuadro N° 32 .....   | 148        |
| BOLIVIA: PERSONAS CON ALGUNA DIFICULTAD PERMANENTE, POR TIPO DE DIFICULTAD, SEGÚN DEPARTAMENTO, CENSO 2012.....  | 148        |
| Cuadro N° 33 .....   | 149        |
| BOLIVIA: PERSONAS CON ALGUNA DIFICULTAD PERMANENTE, POR TIPO DE DIFICULTAD, SEGÚN GRUPOS DE EDAD, CENSO 2012.....  | 149        |
| Gráfico N° 5 .....   | 150        |
| BOLIVIA: PERSONAS CON ALGUNA DIFICULTAD PERMANENTE, POR GRUPOS DE EDAD, CENSO 2012.....  | 150        |
| <b>8. MIGRACIÓN .....</b>  | <b>151</b> |
| 8.1 Migración interna.....   | 151        |
| 8.1.1 Migración de toda la vida.....   | 151        |
| Cuadro N° 34 .....   | 151        |
| BOLIVIA: POBLACIÓN TOTAL Y MIGRANTE, POR RESIDENCIA HABITUAL, SEGÚN CENSO, LUGAR DE NACIMIENTO Y SALDO MIGRATORIO, CENSOS 1992, 2001 Y 2012 .....          | 151        |

|  |     |
|--|-----|
| Cuadro N° 35 .....   | 152 |
| BOLIVIA: POBLACIÓN MIGRANTE DE TODA LA VIDA, POR CENSO, SEGÚN DEPARTAMENTO DE RESIDENCIA HABITUAL, CENSOS 1992, 2001 Y 2012 .....  | 152 |
| 8.1.2 Migración reciente .....   | 152 |
| Cuadro N° 36 .....   | 152 |
| BOLIVIA: POBLACIÓN DE 5 AÑOS O MÁS DE EDAD Y MIGRANTE, POR RESIDENCIA HABITUAL Y TASA DE MIGRACIÓN NETA, SEGÚN CENSO, DEPARTAMENTO DE RESIDENCIA CINCO AÑOS ANTES DEL CENSO Y SALDO MIGRATORIO, CENSOS 1992, 2001 Y 2012 ..... | 152 |
| Cuadro N° 37 .....   | 153 |
| BOLIVIA: POBLACIÓN MIGRANTE RECIENTE DE 5 AÑOS O MÁS DE EDAD Y TASA DE MIGRACIÓN NETA, POR CENSO, SEGÚN DEPARTAMENTO, CENSOS 1992, 2001 Y 2012 .....   | 153 |
| 8.2 Inmigración internacional .....  | 154 |
| Cuadro N° 38 .....   | 154 |
| BOLIVIA: POBLACIÓN INMIGRANTE POR DEPARTAMENTO DE RESIDENCIA HABITUAL Y ÁREA, SEGÚN PAÍS DE NACIMIENTO, CENSO 2012 .....   | 154 |
| Cuadro N° 39 .....   | 156 |
| BOLIVIA: POBLACIÓN INMIGRANTE POR DEPARTAMENTO DE RESIDENCIA HABITUAL Y SEXO, SEGÚN PAÍS DE NACIMIENTO, CENSO 2012 .....   | 156 |
| Cuadro N° 40 .....   | 158 |
| BOLIVIA: POBLACIÓN INMIGRANTE POR ÁREA Y SEXO, SEGÚN PAÍS DE NACIMIENTO, CENSO 2012 .....  | 158 |
| Cuadro N° 41 .....   | 159 |
| BOLIVIA: POBLACIÓN INMIGRANTE POR RESIDENCIA HABITUAL, SEGÚN PAÍS DE NACIMIENTO, CENSO 2012 .....  | 159 |
| 8.3 Emigración internacional .....   | 160 |
| Cuadro N° 42 .....   | 160 |
| BOLIVIA: VIVIENDAS PARTICULARES OCUPADAS CON PERSONAS PRESENTES, POR DECLARACIÓN DE EMIGRANTES Y ÁREA, SEGÚN DEPARTAMENTO, CENSO 2012 .....  | 160 |
| Cuadro N° 43 .....   | 160 |
| BOLIVIA: VIVIENDAS PARTICULARES OCUPADAS CON PERSONAS PRESENTES, POR DECLARACIÓN DE EMIGRANTES Y ÁREA, SEGÚN DEPARTAMENTO, CENSO 2012 .....  | 160 |
| Gráfico N° 6 .....   | 161 |
| BOLIVIA: EMIGRANTES INTERNACIONALES, POR SEXO, ÁREA Y GRUPOS DE EDAD, CENSO 2012 .....   | 161 |
| Cuadro N° 44 .....   | 162 |
| BOLIVIA: POBLACIÓN EMIGRANTE POR ÁREA Y SEXO, SEGÚN GRUPOS DE EDAD, CENSO 2012 .....   | 162 |
| Cuadro N° 45 .....   | 163 |
| BOLIVIA: POBLACIÓN EMIGRANTE POR DEPARTAMENTO DE RESIDENCIA ANTERIOR Y SEXO, SEGÚN PAÍS DE DESTINO, CENSO 2012 .....   | 163 |
| Cuadro N° 46 .....   | 165 |
| BOLIVIA: POBLACIÓN EMIGRANTE POR ÁREA Y SEXO, SEGÚN PAÍS DE DESTINO, CENSO 2012 .....  | 165 |
| Cuadro N° 47 .....   | 166 |
| BOLIVIA: POBLACIÓN EMIGRANTE POR DEPARTAMENTO DE RESIDENCIA ANTERIOR, SEGÚN PAÍS DE DESTINO, CENSO 2012 .....  | 166 |
| Cuadro N° 48 .....   | 168 |
| BOLIVIA: POBLACIÓN EMIGRANTE POR DEPARTAMENTO DE RESIDENCIA ANTERIOR, SEGÚN PAÍS DE DESTINO, CENSO 2012 .....  | 168 |



# ANEXO POBLACIÓN

## 2. Distribución espacial, crecimiento y densidad poblacional

**Cuadro N° 1**

**BOLIVIA:** POBLACIÓN POR CENSO, SEGÚN ÁREA Y DEPARTAMENTO, CENSOS 1950, 1976, 1992, 2001 Y 2012

| ÁREA Y DEPARTAMENTO   | CENSO     |           |           |           |            |
|-----------------------|-----------|-----------|-----------|-----------|------------|
|                       | 1950      | 1976      | 1992      | 2001      | 2012       |
| <b>BOLIVIA</b>        | 2.704.165 | 4.613.419 | 6.420.792 | 8.274.325 | 10.059.856 |
| Urbana                | 708.568   | 1.906.324 | 3.694.846 | 5.165.230 | 6.788.962  |
| Rural                 | 1.995.597 | 2.707.095 | 2.725.946 | 3.109.095 | 3.270.894  |
| <b>Chuquisaca</b>     | 260.479   | 358.488   | 453.756   | 531.522   | 581.347    |
| Urbana                | 45.861    | 77.515    | 147.401   | 218.126   | 283.123    |
| Rural                 | 214.618   | 280.973   | 306.355   | 313.396   | 298.224    |
| <b>La Paz</b>         | 854.079   | 1.465.370 | 1.900.786 | 2.349.885 | 2.719.344  |
| Urbana                | 292.507   | 682.860   | 1.193.821 | 1.552.146 | 1.814.148  |
| Rural                 | 561.572   | 782.510   | 706.965   | 797.739   | 905.196    |
| <b>Cochabamba</b>     | 452.145   | 720.831   | 1.110.205 | 1.455.711 | 1.762.761  |
| Urbana                | 105.486   | 269.824   | 580.188   | 856.409   | 1.200.912  |
| Rural                 | 346.659   | 451.007   | 530.017   | 599.302   | 561.849    |
| <b>Oruro</b>          | 192.356   | 310.409   | 340.114   | 392.451   | 494.587    |
| Urbana                | 73.094    | 158.615   | 222.018   | 236.110   | 316.757    |
| Rural                 | 119.262   | 151.794   | 118.096   | 156.341   | 177.830    |
| <b>Potosí</b>         | 509.087   | 657.533   | 645.889   | 709.013   | 828.093    |
| Urbana                | 83.202    | 185.461   | 216.835   | 239.083   | 336.412    |
| Rural                 | 425.885   | 472.072   | 429.054   | 469.930   | 491.681    |
| <b>Tarija</b>         | 103.441   | 187.204   | 291.407   | 391.226   | 483.518    |
| Urbana                | 24.439    | 72.740    | 159.438   | 247.736   | 314.510    |
| Rural                 | 79.002    | 114.464   | 131.969   | 143.490   | 169.008    |
| <b>Santa Cruz</b>     | 244.658   | 710.724   | 1.364.389 | 2.029.471 | 2.657.762  |
| Urbana                | 64.710    | 374.605   | 982.396   | 1.545.648 | 2.160.579  |
| Rural                 | 179.948   | 336.119   | 381.993   | 483.823   | 497.183    |
| <b>Beni</b>           | 71.636    | 168.367   | 276.174   | 362.521   | 422.008    |
| Urbana                | 19.269    | 81.054    | 182.748   | 249.152   | 308.690    |
| Rural                 | 52.367    | 87.313    | 93.426    | 113.369   | 113.318    |
| <b>Pando</b>          | 16.284    | 34.493    | 38.072    | 52.525    | 110.436    |
| Urbana <sup>(1)</sup> | -         | 3.650     | 10.001    | 20.820    | 53.831     |
| Rural                 | 14.573    | 30.843    | 28.071    | 31.705    | 56.605     |

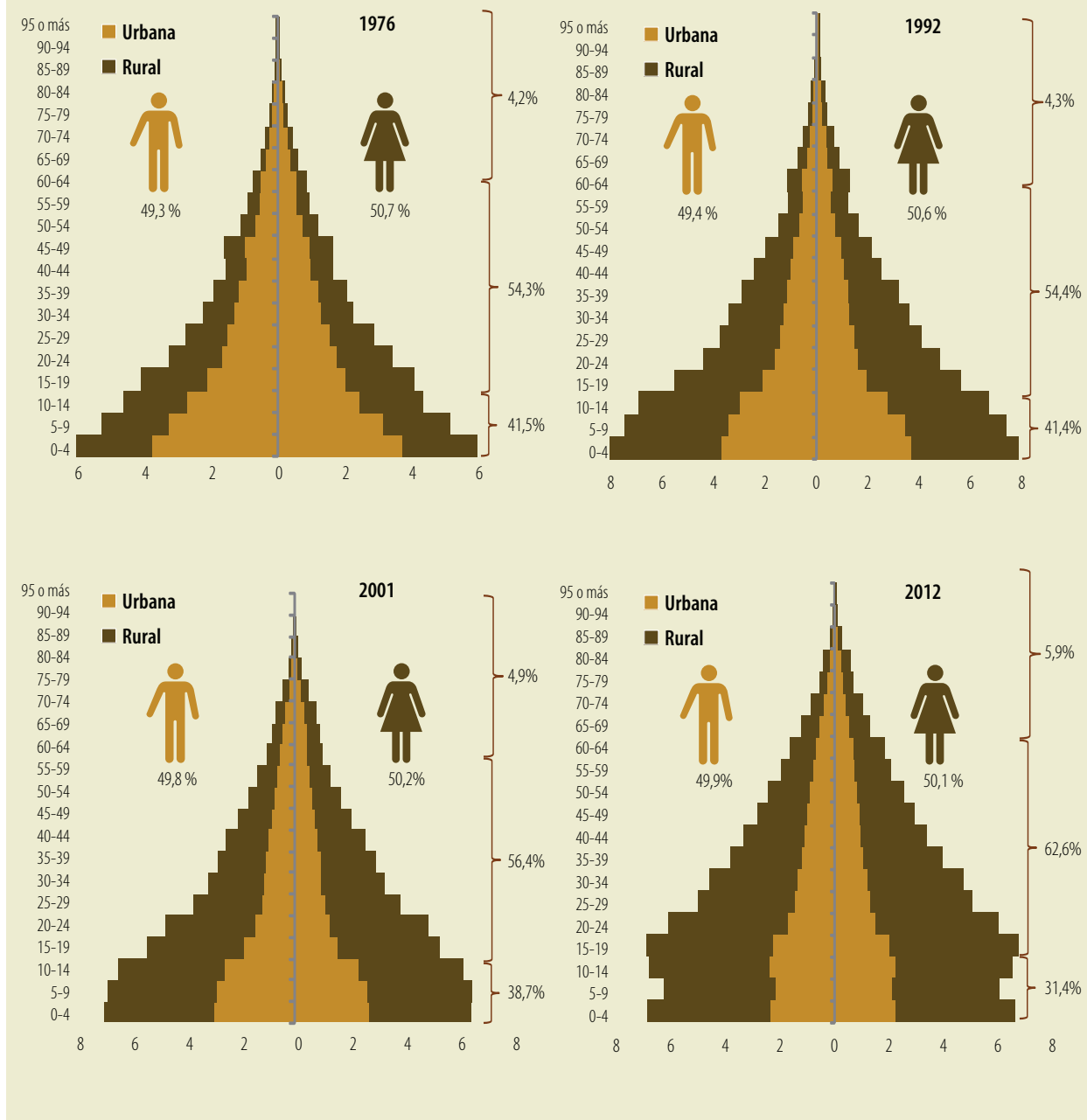
Fuente: Instituto Nacional de Estadística

<sup>(1)</sup> El departamento de Pando en 1950 no contaba con ningún centro poblado mayor de 2.000 habitantes. La ciudad de Cobija tenía 1.711 habitantes.

(-) Dato igual a cero.

### Gráfico N° 1

**BOLIVIA: ESTRUCTURA DE LA POBLACIÓN, POR GRUPOS DE EDAD, SEXO Y ÁREA, CENSOS 1976, 1992, 2001 Y 2012**



Fuente: Instituto Nacional de Estadística

## Cuadro N° 2

**BOLIVIA: POBLACIÓN POR CENSO Y SEXO, SEGÚN ÁREA Y DEPARTAMENTO, CENSOS 1950, 1976, 1992, 2001 Y 2012**

| ÁREA Y DEPARTAMENTO | CENSO               |           |           |           |           |           |           |           |           |           |
|---------------------|---------------------|-----------|-----------|-----------|-----------|-----------|-----------|-----------|-----------|-----------|
|                     | 1950 <sup>(a)</sup> |           | 1976      |           | 1992      |           | 2001      |           | 2012      |           |
|                     | Hombres             | Mujeres   | Hombres   | Mujeres   | Hombres   | Mujeres   | Hombres   | Mujeres   | Hombres   | Mujeres   |
| <b>BOLIVIA</b>      | 1.326.099           | 1.378.066 | 2.275.928 | 2.337.491 | 3.171.265 | 3.249.527 | 4.123.850 | 4.150.475 | 5.019.447 | 5.040.409 |
| Chuquisaca          | 126.753             | 133.726   | 173.589   | 184.899   | 220.773   | 232.983   | 260.604   | 270.918   | 285.874   | 295.473   |
| La Paz              | 420.302             | 433.777   | 719.828   | 745.542   | 934.730   | 966.056   | 1.164.818 | 1.185.067 | 1.343.967 | 1.375.377 |
| Cochabamba          | 218.732             | 233.413   | 349.900   | 370.931   | 544.657   | 565.548   | 719.153   | 736.558   | 869.388   | 893.373   |
| Oruro               | 94.059              | 98.297    | 151.094   | 159.315   | 165.312   | 174.802   | 195.360   | 197.091   | 244.818   | 249.769   |
| Potosí              | 249.556             | 259.531   | 317.632   | 339.901   | 310.466   | 335.423   | 345.550   | 363.463   | 410.822   | 417.271   |
| Tarija              | 51.008              | 52.433    | 94.088    | 93.116    | 144.632   | 146.775   | 195.305   | 195.921   | 241.118   | 242.400   |
| Santa Cruz          | 120.352             | 124.306   | 364.196   | 346.528   | 686.978   | 677.411   | 1.025.222 | 1.004.249 | 1.346.189 | 1.311.573 |
| Beni                | 36.380              | 35.256    | 86.882    | 81.485    | 142.627   | 133.547   | 188.898   | 173.623   | 217.520   | 204.488   |
| Pando               | 8.957               | 7.327     | 18.719    | 15.774    | 21.090    | 16.982    | 28.940    | 23.585    | 59.751    | 50.685    |
| <b>Urbana</b>       | -                   | -         | 925.379   | 980.945   | 1.793.445 | 1.901.401 | 2.517.106 | 2.648.124 | 3.314.824 | 3.474.138 |
| Chuquisaca          | -                   | -         | 36.557    | 40.958    | 69.158    | 78.243    | 104.015   | 114.111   | 134.896   | 148.227   |
| La Paz              | -                   | -         | 333.472   | 349.388   | 581.231   | 612.590   | 756.300   | 795.846   | 876.244   | 937.904   |
| Cochabamba          | -                   | -         | 128.243   | 141.581   | 277.991   | 302.197   | 412.345   | 444.064   | 580.178   | 620.734   |
| Oruro               | -                   | -         | 77.537    | 81.078    | 107.691   | 114.327   | 114.794   | 121.316   | 152.553   | 164.204   |
| Potosí              | -                   | -         | 89.561    | 95.900    | 104.017   | 112.818   | 114.372   | 124.711   | 160.644   | 175.768   |
| Tarija              | -                   | -         | 35.763    | 36.977    | 77.024    | 82.414    | 120.008   | 127.728   | 153.330   | 161.180   |
| Santa Cruz          | -                   | -         | 182.956   | 191.649   | 479.950   | 502.446   | 758.938   | 786.710   | 1.074.448 | 1.086.131 |
| Beni                | -                   | -         | 39.331    | 41.723    | 91.289    | 91.459    | 125.484   | 123.668   | 154.521   | 154.169   |
| Pando               | -                   | -         | 1.959     | 1.691     | 5.094     | 4.907     | 10.850    | 9.970     | 28.010    | 25.821    |
| <b>Rural</b>        | -                   | -         | 1.350.549 | 1.356.546 | 1.377.820 | 1.348.126 | 1.606.744 | 1.502.351 | 1.704.623 | 1.566.271 |
| Chuquisaca          | -                   | -         | 137.032   | 143.941   | 151.615   | 154.740   | 156.589   | 156.807   | 150.978   | 147.246   |
| La Paz              | -                   | -         | 386.356   | 396.154   | 353.499   | 353.466   | 408.518   | 389.221   | 467.723   | 437.473   |
| Cochabamba          | -                   | -         | 221.657   | 229.350   | 266.666   | 263.351   | 306.808   | 292.494   | 289.210   | 272.639   |
| Oruro               | -                   | -         | 73.557    | 78.237    | 57.621    | 60.475    | 80.566    | 75.775    | 92.265    | 85.565    |
| Potosí              | -                   | -         | 228.071   | 244.001   | 206.449   | 222.605   | 231.178   | 238.752   | 250.178   | 241.503   |
| Tarija              | -                   | -         | 58.325    | 56.139    | 67.608    | 64.361    | 75.297    | 68.193    | 87.788    | 81.220    |
| Santa Cruz          | -                   | -         | 181.240   | 154.879   | 207.028   | 174.965   | 266.284   | 217.539   | 271.741   | 225.442   |
| Beni                | -                   | -         | 47.551    | 39.762    | 51.338    | 42.088    | 63.414    | 49.955    | 62.999    | 50.319    |
| Pando               | -                   | -         | 16.760    | 14.083    | 15.996    | 12.075    | 18.090    | 13.615    | 31.741    | 24.864    |

Fuente: Instituto Nacional de Estadística

(<sup>a</sup>) Para el Censo de 1950 no se dispone de población desagregada por sexo y área de residencia.

(-) Dato no disponible.

## 3. Estructura de la población

### 3.1 Estructura de la población por edad

**Cuadro N° 3**  
**BOLIVIA: POBLACIÓN POR CENSO, SEGÚN GRUPOS DE EDAD, CENSOS 1950, 1976, 1992, 2001 Y 2012**  
 (En número y porcentaje)

| GRUPOS DE EDAD | CENSO     |       |           |       |                     |       |           |       |            |       |
|----------------|-----------|-------|-----------|-------|---------------------|-------|-----------|-------|------------|-------|
|                | 1950      | %     | 1976      | %     | 1992 <sup>(a)</sup> | %     | 2001      | %     | 2012       | %     |
| TOTAL          | 2.704.038 | 100,0 | 4.613.419 | 100,0 | 6.399.936           | 100,0 | 8.274.325 | 100,0 | 10.059.856 | 100,0 |
| 0 - 4          | 425.663   | 15,7  | 733.490   | 15,9  | 947.372             | 14,8  | 1.087.557 | 13,1  | 1.089.948  | 10,8  |
| 5 - 9          | 379.170   | 14,0  | 633.827   | 13,7  | 884.908             | 13,8  | 1.083.747 | 13,1  | 992.654    | 9,9   |
| 10-14          | 266.019   | 9,8   | 545.701   | 11,8  | 815.928             | 12,7  | 1.026.770 | 12,4  | 1.078.164  | 10,7  |
| 15-19          | 268.033   | 9,9   | 496.413   | 10,8  | 664.034             | 10,4  | 873.251   | 10,6  | 1.106.284  | 11,0  |
| 20-24          | 246.374   | 9,1   | 407.778   | 8,8   | 549.902             | 8,6   | 780.471   | 9,4   | 978.606    | 9,7   |
| 25-29          | 221.335   | 8,2   | 343.071   | 7,4   | 469.664             | 7,3   | 611.381   | 7,4   | 817.395    | 8,1   |
| 30-34          | 166.748   | 6,2   | 272.582   | 5,9   | 419.169             | 6,5   | 522.220   | 6,3   | 753.831    | 7,5   |
| 35-39          | 163.795   | 6,1   | 242.169   | 5,2   | 365.026             | 5,7   | 469.765   | 5,7   | 631.032    | 6,3   |
| 40-44          | 119.375   | 4,4   | 194.788   | 4,2   | 297.172             | 4,6   | 414.170   | 5,0   | 544.701    | 5,4   |
| 45-49          | 104.147   | 3,9   | 196.366   | 4,3   | 247.794             | 3,9   | 336.376   | 4,1   | 461.984    | 4,6   |
| 50-54          | 86.170    | 3,2   | 142.046   | 3,1   | 184.368             | 2,9   | 274.548   | 3,3   | 403.220    | 4,0   |
| 55-59          | 63.661    | 2,4   | 111.758   | 2,4   | 138.493             | 2,2   | 214.810   | 2,6   | 324.025    | 3,2   |
| 60-64          | 77.113    | 2,9   | 99.044    | 2,1   | 143.173             | 2,2   | 166.616   | 2,0   | 279.867    | 2,8   |
| 65-69          | 38.022    | 1,4   | 68.416    | 1,5   | 95.263              | 1,5   | 143.287   | 1,7   | 204.529    | 2,0   |
| 70-74          | 33.129    | 1,2   | 47.962    | 1,0   | 70.833              | 1,1   | 121.053   | 1,5   | 152.423    | 1,5   |
| 75-79          | 15.146    | 0,6   | 32.631    | 0,7   | 44.961              | 0,7   | 74.682    | 0,9   | 99.276     | 1,0   |
| 80-84          | 16.735    | 0,6   | 22.772    | 0,5   | 30.983              | 0,5   | 40.344    | 0,5   | 81.095     | 0,8   |
| 85-89          | 5.027     | 0,2   | 9.655     | 0,2   | 14.014              | 0,2   | 19.198    | 0,2   | 37.923     | 0,4   |
| 90-94          | 4.739     | 0,2   | 6.180     | 0,1   | 6.779               | 0,1   | 7.846     | 0,1   | 14.665     | 0,1   |
| 95 o más       | 3.637     | 0,1   | 6.770     | 0,1   | 10.100              | 0,2   | 6.233     | 0,1   | 8.234      | 0,1   |

Fuente: Instituto Nacional de Estadística  
<sup>(a)</sup> No incluye edades sin especificar.

### 3.2 Estructura de la población por sexo

**Cuadro N° 4**  
**BOLIVIA: POBLACIÓN POR SEXO E ÍNDICE DE MASCULINIDAD, SEGÚN CENSO Y DEPARTAMENTO, CENSOS 1950, 1976, 1992, 2001 Y 2012**

| CENSO Y DEPARTAMENTO | POBLACIÓN |           |           | ÍNDICE DE MASCULINIDAD |
|----------------------|-----------|-----------|-----------|------------------------|
|                      | Total     | Hombres   | Mujeres   |                        |
| CENSO 1950           | 2.704.165 | 1.326.099 | 1.378.066 | 96                     |
| Chuquisaca           | 260.479   | 126.753   | 133.726   | 95                     |
| La Paz               | 854.079   | 420.302   | 433.777   | 97                     |
| Cochabamba           | 452.145   | 218.732   | 233.413   | 94                     |
| Oruro                | 192.356   | 94.059    | 98.297    | 96                     |
| Potosí               | 509.087   | 249.556   | 259.531   | 96                     |
| Tarija               | 103.441   | 51.008    | 52.433    | 97                     |

Continúa...

**Cuadro N° 4 (Continuación)**  
**BOLIVIA: POBLACIÓN POR SEXO E ÍNDICE DE MASCULINIDAD, SEGÚN CENSO**  
**Y DEPARTAMENTO, CENSOS 1950, 1976, 1992, 2001 Y 2012**

| CENSO Y DEPARTAMENTO | POBLACIÓN         |                  |                  | ÍNDICE DE MASCULINIDAD |
|----------------------|-------------------|------------------|------------------|------------------------|
|                      | Total             | Hombres          | Mujeres          |                        |
| Santa Cruz           | 244.658           | 120.352          | 124.306          | 97                     |
| Beni                 | 71.636            | 36.380           | 35.256           | 103                    |
| Pando                | 16.284            | 8.957            | 7.327            | 122                    |
| <b>CENSO 1976</b>    | <b>4.613.419</b>  | <b>2.275.931</b> | <b>2.337.488</b> | <b>97</b>              |
| Chuquisaca           | 358.488           | 173.592          | 184.896          | 94                     |
| La Paz               | 1.465.370         | 719.828          | 745.542          | 97                     |
| Cochabamba           | 720.831           | 349.900          | 370.931          | 94                     |
| Oruro                | 310.409           | 151.094          | 159.315          | 95                     |
| Potosí               | 657.533           | 317.632          | 339.901          | 93                     |
| Tarija               | 187.204           | 94.088           | 93.116           | 101                    |
| Santa Cruz           | 710.724           | 364.196          | 346.528          | 105                    |
| Beni                 | 168.367           | 86.882           | 81.485           | 107                    |
| Pando                | 34.493            | 18.719           | 15.774           | 119                    |
| <b>CENSO 1992</b>    | <b>6.420.792</b>  | <b>3.171.265</b> | <b>3.249.527</b> | <b>98</b>              |
| Chuquisaca           | 453.756           | 220.773          | 232.983          | 95                     |
| La Paz               | 1.900.786         | 934.730          | 966.056          | 97                     |
| Cochabamba           | 1.110.205         | 544.657          | 565.548          | 96                     |
| Oruro                | 340.114           | 165.312          | 174.802          | 95                     |
| Potosí               | 645.889           | 310.466          | 335.423          | 93                     |
| Tarija               | 291.407           | 144.632          | 146.775          | 99                     |
| Santa Cruz           | 1.364.389         | 686.978          | 677.411          | 101                    |
| Beni                 | 276.174           | 142.627          | 133.547          | 107                    |
| Pando                | 38.072            | 21.090           | 16.982           | 124                    |
| <b>CENSO 2001</b>    | <b>8.274.325</b>  | <b>4.123.850</b> | <b>4.150.475</b> | <b>99</b>              |
| Chuquisaca           | 531.522           | 260.604          | 270.918          | 96                     |
| La Paz               | 2.349.885         | 1.164.818        | 1.185.067        | 98                     |
| Cochabamba           | 1.455.711         | 719.153          | 736.558          | 98                     |
| Oruro                | 392.451           | 195.360          | 197.091          | 99                     |
| Potosí               | 709.013           | 345.550          | 363.463          | 95                     |
| Tarija               | 391.226           | 195.305          | 195.921          | 100                    |
| Santa Cruz           | 2.029.471         | 1.025.222        | 1.004.249        | 102                    |
| Beni                 | 362.521           | 188.898          | 173.623          | 109                    |
| Pando                | 52.525            | 28.940           | 23.585           | 123                    |
| <b>CENSO 2012</b>    | <b>10.059.856</b> | <b>5.019.447</b> | <b>5.040.409</b> | <b>100</b>             |
| Chuquisaca           | 581.347           | 285.874          | 295.473          | 97                     |
| La Paz               | 2.719.344         | 1.343.967        | 1.375.377        | 98                     |
| Cochabamba           | 1.762.761         | 869.388          | 893.373          | 97                     |
| Oruro                | 494.587           | 244.818          | 249.769          | 98                     |
| Potosí               | 828.093           | 410.822          | 417.271          | 98                     |
| Tarija               | 483.518           | 241.118          | 242.400          | 99                     |
| Santa Cruz           | 2.657.762         | 1.346.189        | 1.311.573        | 103                    |
| Beni                 | 422.008           | 217.520          | 204.488          | 106                    |
| Pando                | 110.436           | 59.751           | 50.685           | 118                    |

Fuente: Instituto Nacional de Estadística

### 3.3 Estructura de la población por sexo y edad

**Cuadro N° 5**  
**BOLIVIA: POBLACIÓN POR CENSO Y SEXO, SEGÚN GRUPOS DE EDAD, CENSOS 1950, 1976, 1992, 2001 Y 2012**

| GRUPOS DE EDAD  | 1950 <sup>(a)</sup> |           | 1976      |           | 1992      |           | 2001      |           | 2012      |           |           |           |            |           |           |
|-----------------|---------------------|-----------|-----------|-----------|-----------|-----------|-----------|-----------|-----------|-----------|-----------|-----------|------------|-----------|-----------|
|                 | TOTAL               | Hombres   | Mujeres   | TOTAL     | Hombres   | Mujeres   | TOTAL     | Hombres   | Mujeres   | TOTAL     |           |           |            |           |           |
| TOTAL           | 2.704.038           | 1.326.043 | 1.377.995 | 4.613.419 | 2.275.931 | 2.337.488 | 6.420.792 | 3.171.265 | 3.249.527 | 8.274.325 | 4.123.850 | 4.150.475 | 10.059.856 | 5.019.447 | 5.040.409 |
| 0 - 4           | 425.663             | 215.614   | 210.049   | 733.490   | 369.697   | 363.793   | 947.372   | 479.894   | 467.478   | 1.087.557 | 563.369   | 524.188   | 1.089.948  | 556.294   | 533.654   |
| 5 - 9           | 379.170             | 193.742   | 185.428   | 633.827   | 319.703   | 314.124   | 884.908   | 447.341   | 437.567   | 1.083.747 | 555.014   | 528.733   | 992.654    | 504.623   | 488.031   |
| 10 - 14         | 266.019             | 141.117   | 124.902   | 545.701   | 280.635   | 265.066   | 815.928   | 415.611   | 400.317   | 1.026.770 | 522.028   | 504.742   | 1.078.164  | 549.866   | 528.298   |
| 15 - 19         | 268.033             | 135.033   | 133.000   | 496.413   | 247.564   | 248.849   | 664.034   | 329.406   | 334.628   | 873.251   | 439.199   | 434.052   | 1.106.284  | 559.285   | 546.999   |
| 20 - 24         | 246.374             | 116.107   | 130.267   | 407.778   | 198.583   | 209.195   | 549.902   | 265.662   | 284.240   | 780.471   | 382.029   | 398.442   | 978.606    | 493.018   | 485.588   |
| 25 - 29         | 221.335             | 103.600   | 117.735   | 343.071   | 166.986   | 176.085   | 469.664   | 225.825   | 243.839   | 611.381   | 298.278   | 313.103   | 817.395    | 407.293   | 410.102   |
| 30 - 34         | 166.748             | 77.516    | 89.232    | 272.582   | 133.676   | 138.906   | 419.169   | 204.809   | 214.360   | 522.220   | 255.151   | 267.069   | 753.831    | 372.197   | 381.634   |
| 35 - 39         | 163.795             | 77.182    | 86.613    | 242.169   | 115.556   | 126.613   | 365.026   | 174.658   | 190.368   | 469.765   | 226.916   | 242.849   | 631.032    | 310.162   | 320.870   |
| 40 - 44         | 119.375             | 54.562    | 64.813    | 194.788   | 93.484    | 101.304   | 297.172   | 146.673   | 150.499   | 414.170   | 204.387   | 209.783   | 544.701    | 270.971   | 273.730   |
| 45 - 49         | 104.147             | 48.864    | 55.283    | 196.366   | 95.819    | 100.547   | 247.794   | 120.992   | 126.802   | 336.376   | 166.277   | 170.099   | 461.984    | 228.006   | 233.978   |
| 50 - 54         | 86.170              | 38.757    | 47.413    | 142.046   | 67.126    | 74.920    | 184.368   | 89.215    | 95.153    | 274.548   | 135.610   | 138.938   | 403.220    | 199.526   | 203.694   |
| 55 - 59         | 63.661              | 30.473    | 33.188    | 111.758   | 53.383    | 58.375    | 138.493   | 65.859    | 72.634    | 214.810   | 107.560   | 107.250   | 324.025    | 159.128   | 164.897   |
| 60 - 64         | 77.113              | 38.044    | 39.069    | 99.044    | 45.987    | 53.057    | 143.173   | 68.737    | 74.436    | 166.616   | 82.045    | 84.571    | 279.867    | 134.457   | 145.410   |
| 65 - 69         | 38.022              | 18.813    | 19.209    | 68.416    | 31.666    | 36.750    | 95.263    | 44.598    | 50.665    | 143.287   | 65.882    | 77.405    | 204.529    | 98.098    | 106.431   |
| 70 - 74         | 33.129              | 15.079    | 18.050    | 47.962    | 20.607    | 27.355    | 70.833    | 32.537    | 38.296    | 121.053   | 54.880    | 66.173    | 152.423    | 71.902    | 80.521    |
| 75 - 79         | 15.146              | 7.142     | 8.004     | 32.631    | 15.072    | 17.559    | 44.961    | 20.864    | 24.097    | 74.682    | 34.078    | 40.604    | 99.276     | 44.974    | 54.302    |
| 80 - 84         | 16.735              | 7.718     | 9.017     | 22.772    | 9.882     | 12.890    | 30.983    | 13.507    | 17.476    | 40.344    | 17.300    | 23.044    | 81.095     | 34.462    | 46.633    |
| 85 - 89         | 5.027               | 2.431     | 2.596     | 9.655     | 4.339     | 5.316     | 14.014    | 6.169     | 7.845     | 19.198    | 8.059     | 11.139    | 37.923     | 15.884    | 22.039    |
| 90 - 94         | 4.739               | 2.361     | 2.378     | 6.180     | 2.775     | 3.405     | 6.779     | 3.014     | 3.765     | 7.846     | 3.208     | 4.638     | 14.665     | 5.996     | 8.669     |
| 95 o más        | 3.637               | 1.888     | 1.749     | 6.770     | 3.391     | 3.379     | 10.100    | 4.286     | 5.814     | 6.233     | 2.580     | 3.653     | 8.234      | 3.305     | 4.929     |
| Sin especificar | -                   | -         | -         | -         | -         | -         | 20.856    | 11.608    | 9.248     | -         | -         | -         | -          | -         | -         |

Fuente: Instituto Nacional de Estadística

<sup>(a)</sup> Para el Censo de 1950 no se dispone de población desagregada por sexo y área de residencia.

(-) Dato igual a cero.

**Cuadro N° 5 a**  
**BOLIVIA: POBLACIÓN URBANA POR CENSO Y SEXO, SEGÚN GRUPOS DE EDAD, CENSOS 1976, 1992, 2001 Y 2012**

| GRUPOS DE EDAD  | 1976      |         | 1992      |           | 2001      |           | 2012      |           |           |           |           |
|-----------------|-----------|---------|-----------|-----------|-----------|-----------|-----------|-----------|-----------|-----------|-----------|
|                 | Hombres   | Mujeres | TOTAL     | Hombres   | Mujeres   | TOTAL     | Hombres   | Mujeres   |           |           |           |
| URBANA          | 1.906.324 | 980.942 | 3.694.846 | 1.793.445 | 1.901.401 | 5.165.230 | 2.517.106 | 2.648.124 | 6.788.962 | 3.314.824 | 3.474.138 |
| 0-4             | 278.478   | 140.711 | 505.380   | 256.379   | 249.001   | 626.463   | 325.641   | 300.822   | 719.756   | 366.939   | 352.817   |
| 5-9             | 244.624   | 121.923 | 474.688   | 239.975   | 234.713   | 632.642   | 322.740   | 309.902   | 645.870   | 327.861   | 318.009   |
| 10-14           | 229.354   | 114.830 | 469.568   | 234.942   | 234.626   | 628.526   | 313.912   | 314.614   | 703.435   | 355.712   | 347.723   |
| 15-19           | 244.517   | 119.986 | 423.268   | 203.008   | 220.260   | 592.994   | 288.522   | 304.472   | 759.925   | 374.390   | 385.535   |
| 20-24           | 199.705   | 96.759  | 355.925   | 167.999   | 187.926   | 554.333   | 265.159   | 289.174   | 720.413   | 353.610   | 366.803   |
| 25-29           | 153.831   | 73.977  | 296.272   | 138.912   | 157.360   | 422.967   | 200.543   | 222.424   | 594.985   | 288.072   | 306.913   |
| 30-34           | 114.465   | 55.385  | 265.718   | 126.665   | 139.053   | 353.004   | 166.531   | 186.473   | 548.102   | 262.553   | 285.549   |
| 35-39           | 97.616    | 44.677  | 223.636   | 105.694   | 117.942   | 306.784   | 142.489   | 164.295   | 446.134   | 212.141   | 233.993   |
| 40-44           | 76.295    | 35.774  | 173.272   | 84.907    | 88.365    | 267.718   | 127.566   | 140.152   | 374.384   | 179.769   | 194.615   |
| 45-49           | 78.123    | 36.481  | 134.720   | 64.530    | 70.190    | 206.765   | 99.229    | 107.536   | 303.209   | 143.977   | 159.232   |
| 50-54           | 54.763    | 25.549  | 97.990    | 46.238    | 51.752    | 162.519   | 77.931    | 84.588    | 261.881   | 125.111   | 136.770   |
| 55-59           | 42.263    | 19.049  | 71.947    | 33.215    | 38.732    | 118.575   | 57.700    | 60.875    | 201.853   | 95.862    | 105.991   |
| 60-64           | 32.721    | 14.601  | 70.891    | 32.895    | 37.996    | 86.739    | 40.856    | 45.883    | 167.050   | 77.678    | 89.372    |
| 65-69           | 24.396    | 10.619  | 46.921    | 21.110    | 25.811    | 70.945    | 31.001    | 39.944    | 119.096   | 55.156    | 63.940    |
| 70-74           | 14.871    | 6.123   | 32.519    | 14.355    | 18.164    | 59.900    | 26.077    | 33.823    | 86.104    | 39.077    | 47.027    |
| 75-79           | 10.493    | 4.467   | 21.234    | 9.455     | 11.779    | 38.119    | 16.694    | 21.425    | 55.485    | 23.944    | 31.541    |
| 80-84           | 5.150     | 1.980   | 12.543    | 5.125     | 7.418     | 20.160    | 8.249     | 11.911    | 45.420    | 18.654    | 26.766    |
| 85-89           | 2.574     | 970     | 5.700     | 2.192     | 3.508     | 10.244    | 4.106     | 6.138     | 22.877    | 9.201     | 13.676    |
| 90-94           | 1.049     | 364     | 2.267     | 847       | 1.420     | 3.812     | 1.425     | 2.387     | 8.589     | 3.394     | 5.195     |
| 95 o más        | 1.036     | 379     | 2.485     | 891       | 1.594     | 2.021     | 735       | 1.286     | 4.394     | 1.723     | 2.671     |
| Sin especificar | -         | -       | 7.902     | 4.111     | 3.791     | -         | -         | -         | -         | -         | -         |

Fuente: Instituto Nacional de Estadística

(-) Dato igual a cero.

**Cuadro N° 5 b**

**BOLIVIA: POBLACIÓN RURAL POR CENSO Y SEXO, SEGÚN GRUPOS DE EDAD, CENSOS 1976, 1992, 2001, Y 2012**

| GRUPOS DE EDAD  | 1976      |           | 1992      |           | 2001      |           | 2012      |           |
|-----------------|-----------|-----------|-----------|-----------|-----------|-----------|-----------|-----------|
|                 | Hombres   | Mujeres   | Hombres   | Mujeres   | Hombres   | Mujeres   | Hombres   | Mujeres   |
| RURAL           | 2.707.095 | 1.356.546 | 2.725.946 | 1.348.126 | 3.109.095 | 1.502.351 | 3.270.894 | 1.566.271 |
| 0-4             | 455.012   | 226.026   | 441.992   | 218.477   | 461.094   | 223.366   | 370.192   | 180.837   |
| 5-9             | 389.203   | 192.201   | 410.220   | 202.854   | 451.105   | 218.831   | 346.784   | 170.022   |
| 10-14           | 316.347   | 150.542   | 346.360   | 165.691   | 398.244   | 190.128   | 374.729   | 180.575   |
| 15-19           | 251.896   | 124.318   | 240.766   | 114.368   | 280.257   | 129.580   | 346.359   | 161.464   |
| 20-24           | 208.073   | 106.249   | 193.977   | 96.314    | 226.138   | 109.268   | 258.193   | 118.785   |
| 25-29           | 189.240   | 96.231    | 173.392   | 86.479    | 188.414   | 90.679    | 222.410   | 103.189   |
| 30-34           | 158.117   | 78.291    | 153.451   | 75.307    | 169.216   | 80.596    | 205.729   | 96.085    |
| 35-39           | 144.553   | 70.879    | 141.390   | 72.426    | 162.981   | 78.554    | 184.898   | 86.877    |
| 40-44           | 118.493   | 57.710    | 123.900   | 62.134    | 146.452   | 69.631    | 170.317   | 79.115    |
| 45-49           | 118.243   | 59.338    | 113.074   | 56.462    | 129.611   | 67.048    | 158.775   | 74.746    |
| 50-54           | 87.283    | 41.577    | 86.378    | 43.401    | 112.029   | 54.350    | 141.339   | 66.924    |
| 55-59           | 69.495    | 34.334    | 66.546    | 33.902    | 96.235    | 46.375    | 122.172   | 58.906    |
| 60-64           | 66.323    | 31.386    | 72.282    | 36.440    | 79.877    | 41.189    | 112.817   | 56.038    |
| 65-69           | 44.020    | 21.047    | 48.342    | 24.854    | 72.342    | 37.461    | 85.433    | 42.491    |
| 70-74           | 33.091    | 14.484    | 38.314    | 20.132    | 61.153    | 32.350    | 66.319    | 33.494    |
| 75-79           | 22.138    | 10.605    | 23.727    | 12.318    | 36.563    | 19.179    | 43.791    | 22.761    |
| 80-84           | 17.622    | 7.902     | 18.440    | 10.058    | 20.184    | 11.133    | 35.675    | 19.867    |
| 85-89           | 7.081     | 3.369     | 8.314     | 4.337     | 8.954     | 3.953     | 15.046    | 8.363     |
| 90-94           | 5.131     | 2.411     | 4.512     | 2.345     | 4.034     | 1.783     | 6.076     | 3.474     |
| 95 o más        | 5.734     | 3.012     | 7.615     | 4.220     | 4.212     | 1.845     | 3.840     | 2.258     |
| Sin especificar | -         | -         | 12.954    | 5.457     | -         | -         | -         | -         |

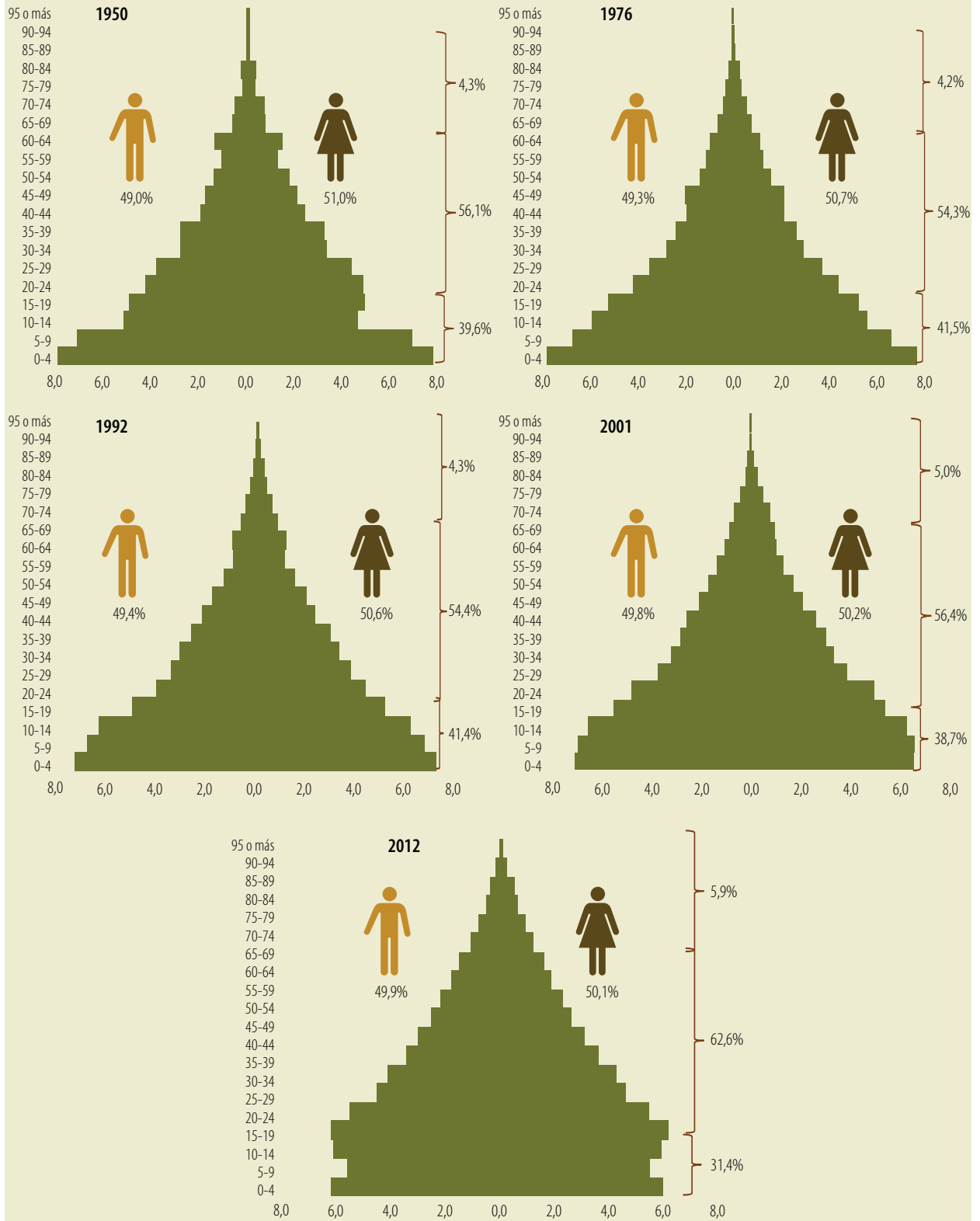
Fuente: Instituto Nacional de Estadística

(-) Dato igual a cero.



## Gráfico N° 2

**BOLIVIA: PIRÁMIDES DE LA POBLACIÓN, POR GRUPOS DE EDAD Y SEXO, CENSOS 1950, 1976, 1992, 2001 Y 2012**



Fuente: Instituto Nacional de Estadística

## 4. Características relacionadas a la identidad e idiomas de las personas

### 4.2 Inscripción al servicio de registro cívico y estado civil

**Cuadro N° 6**

**BOLIVIA: POBLACIÓN POR INSCRIPCIÓN DE LOS NACIMIENTOS AL SERVICIO DE REGISTRO CÍVICO, POR CENSO, SEGÚN ÁREA Y DEPARTAMENTO, CENSOS 2001 Y 2012**

| ÁREA Y DEPARTAMENTO | INSCRIPCIÓN AL SERVICIO DE REGISTRO CÍVICO |           |          |                 |            |           |          |                 |
|---------------------|--|-----------|----------|-----------------|------------|-----------|----------|-----------------|
|                     | Censo 2001                                 | Tiene     | No tiene | Sin especificar | Censo 2012 | Tiene     | No tiene | Sin especificar |
| <b>TOTAL</b>        | 8.274.325                                  | 7.481.581 | 606.036  | 186.708         | 10.059.856 | 9.851.684 | 179.919  | 28.253          |
| Urbana              | 5.165.230                                  | 4.771.898 | 289.385  | 103.947         | 6.788.962  | 6.688.279 | 88.000   | 12.683          |
| Rural               | 3.109.095                                  | 2.709.683 | 316.651  | 82.761          | 3.270.894  | 3.163.405 | 91.919   | 15.570          |
| <b>Chuquisaca</b>   | 531.522                                    | 455.173   | 65.341   | 11.008          | 581.347    | 567.034   | 11.943   | 2.370           |
| Urbana              | 218.126                                    | 204.723   | 9.436    | 3.967           | 283.123    | 280.342   | 2.100    | 681             |
| Rural               | 313.396                                    | 250.450   | 55.905   | 7.041           | 298.224    | 286.692   | 9.843    | 1.689           |
| <b>La Paz</b>       | 2.349.885                                  | 2.179.797 | 116.779  | 53.309          | 2.719.344  | 2.689.487 | 26.607   | 3.250           |
| Urbana              | 1.552.146                                  | 1.451.188 | 68.383   | 32.575          | 1.814.148  | 1.799.816 | 12.655   | 1.677           |
| Rural               | 797.739                                    | 728.609   | 48.396   | 20.734          | 905.196    | 889.671   | 13.952   | 1.573           |
| <b>Cochabamba</b>   | 1.455.711                                  | 1.347.000 | 74.349   | 34.362          | 1.762.761  | 1.730.767 | 27.424   | 4.570           |
| Urbana              | 856.409                                    | 804.795   | 33.958   | 17.656          | 1.200.912  | 1.185.114 | 13.733   | 2.065           |
| Rural               | 599.302                                    | 542.205   | 40.391   | 16.706          | 561.849    | 545.653   | 13.691   | 2.505           |
| <b>Oruro</b>        | 392.451                                    | 362.717   | 20.493   | 9.241           | 494.587    | 487.384   | 6.263    | 940             |
| Urbana              | 236.110                                    | 220.838   | 10.352   | 4.920           | 316.757    | 313.111   | 3.179    | 467             |
| Rural               | 156.341                                    | 141.879   | 10.141   | 4.321           | 177.830    | 174.273   | 3.084    | 473             |
| <b>Potosí</b>       | 709.013                                    | 655.750   | 35.386   | 17.877          | 828.093    | 806.390   | 16.514   | 5.189           |
| Urbana              | 239.083                                    | 225.734   | 8.599    | 4.750           | 336.412    | 331.695   | 3.525    | 1.192           |
| Rural               | 469.930                                    | 430.016   | 26.787   | 13.127          | 491.681    | 474.695   | 12.989   | 3.997           |
| <b>Tarija</b>       | 391.226                                    | 355.970   | 26.409   | 8.847           | 483.518    | 475.123   | 6.582    | 1.813           |
| Urbana              | 247.736                                    | 230.753   | 12.001   | 4.982           | 314.510    | 311.173   | 2.701    | 636             |
| Rural               | 143.490                                    | 125.217   | 14.408   | 3.865           | 169.008    | 163.950   | 3.881    | 1.177           |
| <b>Santa Cruz</b>   | 2.029.471                                  | 1.792.867 | 194.461  | 42.143          | 2.657.762  | 2.582.311 | 67.292   | 8.159           |
| Urbana              | 1.545.648                                  | 1.400.121 | 115.865  | 29.662          | 2.160.579  | 2.111.148 | 44.439   | 4.992           |
| Rural               | 483.823                                    | 392.746   | 78.596   | 12.481          | 497.183    | 471.163   | 22.853   | 3.167           |
| <b>Beni</b>         | 362.521                                    | 291.130   | 62.919   | 8.472           | 422.008    | 406.048   | 14.239   | 1.721           |
| Urbana              | 249.152                                    | 214.560   | 29.545   | 5.047           | 308.690    | 302.784   | 5.029    | 877             |
| Rural               | 113.369                                    | 76.570    | 33.374   | 3.425           | 113.318    | 103.264   | 9.210    | 844             |
| <b>Pando</b>        | 52.525                                     | 41.177    | 9.899    | 1.449           | 110.436    | 107.140   | 3.055    | 241             |
| Urbana              | 20.820                                     | 19.186    | 1.246    | 388             | 53.831     | 53.096    | 639      | 96              |
| Rural               | 31.705                                     | 21.991    | 8.653    | 1.061           | 56.605     | 54.044    | 2.416    | 145             |

Fuente: Instituto Nacional de Estadística

### Cuadro N° 7

**BOLIVIA: POBLACIÓN DE 15 AÑOS O MÁS DE EDAD, POR ESTADO CIVIL, SEGÚN GRUPOS DE EDAD, CENSO 2012**

| GRUPOS DE EDAD | TOTAL     | ESTADO CIVIL |           |                           |            |              |         | SIN ESPECIFICAR |
|----------------|-----------|--------------|-----------|---------------------------|------------|--------------|---------|-----------------|
|                |           | Soltera/o    | Casada/o  | Conviviente o concubina/o | Separada/o | Divorciada/o | Viuda/o |                 |
| TOTAL          | 6.899.090 | 2.761.789    | 2.451.440 | 1.156.780                 | 121.243    | 90.328       | 300.721 | 16.789          |
| 15 - 19        | 1.106.284 | 1.014.514    | 17.333    | 70.873                    | 1.700      | 314          | 949     | 601             |
| 20 - 24        | 978.606   | 638.914      | 101.922   | 227.492                   | 5.652      | 950          | 1.848   | 1.828           |
| 25 - 29        | 817.395   | 350.932      | 208.891   | 241.081                   | 9.119      | 2.515        | 2.842   | 2.015           |
| 30 - 34        | 753.831   | 212.613      | 309.906   | 203.983                   | 13.620     | 6.322        | 4.902   | 2.485           |
| 35 - 39        | 631.032   | 140.107      | 316.101   | 142.257                   | 14.814     | 9.019        | 6.593   | 2.141           |
| 40 - 44        | 544.701   | 102.290      | 305.848   | 96.989                    | 16.176     | 11.346       | 10.297  | 1.755           |
| 45 - 49        | 461.984   | 79.199       | 274.411   | 64.932                    | 15.542     | 11.827       | 14.652  | 1.421           |
| 50 - 54        | 403.220   | 60.750       | 250.271   | 42.087                    | 14.172     | 12.784       | 21.885  | 1.271           |
| 55 - 59        | 324.025   | 45.149       | 203.402   | 25.794                    | 10.807     | 10.758       | 27.141  | 974             |
| 60 - 64        | 279.867   | 38.696       | 168.690   | 17.418                    | 8.153      | 9.169        | 36.941  | 800             |
| 65 - 69        | 204.529   | 25.784       | 118.713   | 9.741                     | 5.196      | 6.247        | 38.296  | 552             |
| 70 - 74        | 152.423   | 20.744       | 78.544    | 6.237                     | 3.141      | 4.120        | 39.225  | 412             |
| 75 - 79        | 99.276    | 14.469       | 45.340    | 3.196                     | 1.516      | 2.189        | 32.307  | 259             |
| 80 - 84        | 81.095    | 10.027       | 31.935    | 2.563                     | 1.012      | 1.647        | 33.750  | 161             |
| 85 - 89        | 37.923    | 4.389        | 12.893    | 1.157                     | 366        | 717          | 18.341  | 60              |
| 90 - 94        | 14.665    | 1.850        | 4.628     | 557                       | 147        | 267          | 7.188   | 28              |
| 95 o más       | 8.234     | 1.362        | 2.612     | 423                       | 110        | 137          | 3.564   | 26              |

Fuente: Instituto Nacional de Estadística

### Cuadro N° 7 a

**BOLIVIA: POBLACIÓN DE HOMBRES DE 15 AÑOS O MÁS DE EDAD, POR ESTADO CIVIL, SEGÚN GRUPOS DE EDAD, CENSO 2012**

| GRUPOS DE EDAD | TOTAL     | ESTADO CIVIL |           |                         |          |            |        | SIN ESPECIFICAR |
|----------------|-----------|--------------|-----------|-------------------------|----------|------------|--------|-----------------|
|                |           | Soltero      | Casado    | Conviviente o concubino | Separado | Divorciado | Viudo  |                 |
| HOMBRES        | 3.408.664 | 1.456.823    | 1.213.164 | 560.569                 | 44.242   | 36.671     | 88.738 | 8.457           |
| 15 - 19        | 559.285   | 533.249      | 6.710     | 17.955                  | 405      | 173        | 531    | 262             |
| 20 - 24        | 493.018   | 355.004      | 39.587    | 94.801                  | 1.575    | 414        | 822    | 815             |
| 25 - 29        | 407.293   | 195.104      | 90.607    | 116.000                 | 2.799    | 943        | 907    | 933             |
| 30 - 34        | 372.197   | 113.638      | 144.402   | 104.579                 | 4.507    | 2.468      | 1.337  | 1.266           |
| 35 - 39        | 310.162   | 71.478       | 152.311   | 74.760                  | 5.165    | 3.519      | 1.857  | 1.072           |
| 40 - 44        | 270.971   | 50.742       | 152.672   | 52.953                  | 5.901    | 4.709      | 3.065  | 929             |
| 45 - 49        | 228.006   | 38.243       | 138.062   | 36.087                  | 5.810    | 4.848      | 4.218  | 738             |
| 50 - 54        | 199.526   | 28.661       | 128.916   | 24.149                  | 5.454    | 5.383      | 6.271  | 692             |
| 55 - 59        | 159.128   | 20.699       | 106.176   | 15.265                  | 4.306    | 4.415      | 7.773  | 494             |
| 60 - 64        | 134.457   | 17.098       | 88.725    | 10.270                  | 3.405    | 3.784      | 10.747 | 428             |
| 65 - 69        | 98.098    | 10.976       | 65.093    | 5.842                   | 2.192    | 2.553      | 11.141 | 301             |
| 70 - 74        | 71.902    | 8.936        | 44.207    | 3.667                   | 1.369    | 1.642      | 11.851 | 230             |
| 75 - 79        | 44.974    | 6.210        | 25.751    | 1.765                   | 656      | 816        | 9.637  | 139             |
| 80 - 84        | 34.462    | 3.821        | 18.332    | 1.370                   | 447      | 606        | 9.796  | 90              |
| 85 - 89        | 15.884    | 1.677        | 7.586     | 612                     | 162      | 240        | 5.574  | 33              |
| 90 - 94        | 5.996     | 694          | 2.646     | 291                     | 50       | 112        | 2.183  | 20              |
| 95 o más       | 3.305     | 593          | 1.381     | 203                     | 39       | 46         | 1.028  | 15              |

Fuente: Instituto Nacional de Estadística

### Cuadro N° 7 b

**BOLIVIA:** POBLACIÓN DE MUJERES DE 15 AÑOS O MÁS DE EDAD, POR ESTADO CIVIL, SEGÚN GRUPOS DE EDAD, CENSO 2012

| GRUPOS DE EDAD | TOTAL     | ESTADO CIVIL |           |                         |          |            |         | SIN ESPECIFICAR |
|----------------|-----------|--------------|-----------|-------------------------|----------|------------|---------|-----------------|
|                |           | Soltera      | Casada    | Conviviente o concubina | Separada | Divorciada | Viuda   |                 |
| MUJERES        | 3.490.426 | 1.304.966    | 1.238.276 | 596.211                 | 77.001   | 53.657     | 211.983 | 8.332           |
| 15 - 19        | 546.999   | 481.265      | 10.623    | 52.918                  | 1.295    | 141        | 418     | 339             |
| 20 - 24        | 485.588   | 283.910      | 62.335    | 132.691                 | 4.077    | 536        | 1.026   | 1.013           |
| 25 - 29        | 410.102   | 155.828      | 118.284   | 125.081                 | 6.320    | 1.572      | 1.935   | 1.082           |
| 30 - 34        | 381.634   | 98.975       | 165.504   | 99.404                  | 9.113    | 3.854      | 3.565   | 1.219           |
| 35 - 39        | 320.870   | 68.629       | 163.790   | 67.497                  | 9.649    | 5.500      | 4.736   | 1.069           |
| 40 - 44        | 273.730   | 51.548       | 153.176   | 44.036                  | 10.275   | 6.637      | 7.232   | 826             |
| 45 - 49        | 233.978   | 40.956       | 136.349   | 28.845                  | 9.732    | 6.979      | 10.434  | 683             |
| 50 - 54        | 203.694   | 32.089       | 121.355   | 17.938                  | 8.718    | 7.401      | 15.614  | 579             |
| 55 - 59        | 164.897   | 24.450       | 97.226    | 10.529                  | 6.501    | 6.343      | 19.368  | 480             |
| 60 - 64        | 145.410   | 21.598       | 79.965    | 7.148                   | 4.748    | 5.385      | 26.194  | 372             |
| 65 - 69        | 106.431   | 14.808       | 53.620    | 3.899                   | 3.004    | 3.694      | 27.155  | 251             |
| 70 - 74        | 80.521    | 11.808       | 34.337    | 2.570                   | 1.772    | 2.478      | 27.374  | 182             |
| 75 - 79        | 54.302    | 8.259        | 19.589    | 1.431                   | 860      | 1.373      | 22.670  | 120             |
| 80 - 84        | 46.633    | 6.206        | 13.603    | 1.193                   | 565      | 1.041      | 23.954  | 71              |
| 85 - 89        | 22.039    | 2.712        | 5.307     | 545                     | 204      | 477        | 12.767  | 27              |
| 90 - 94        | 8.669     | 1.156        | 1.982     | 266                     | 97       | 155        | 5.005   | 8               |
| 95 o más       | 4.929     | 769          | 1.231     | 220                     | 71       | 91         | 2.536   | 11              |

Fuente: Instituto Nacional de Estadística

### Cuadro N° 8

**BOLIVIA:** POBLACIÓN DE 15 AÑOS O MÁS DE EDAD, POR DEPARTAMENTO, SEGÚN ESTADO CIVIL Y SEXO, CENSO 2012

| ESTADO CIVIL Y SEXO       | DEPARTAMENTO |           |            |         |         |         |            |         |        |
|---------------------------|--------------|-----------|------------|---------|---------|---------|------------|---------|--------|
|                           | Chuquisaca   | La Paz    | Cochabamba | Oruro   | Potosí  | Tarija  | Santa Cruz | Beni    | Pando  |
| TOTAL                     | 386.359      | 1.932.152 | 1.213.725  | 342.374 | 542.411 | 340.967 | 1.799.813  | 271.222 | 70.067 |
| Soltera/o                 | 160.842      | 734.872   | 482.694    | 131.273 | 213.131 | 145.240 | 756.080    | 111.384 | 26.273 |
| Casada/o                  | 139.469      | 768.922   | 476.747    | 146.424 | 233.139 | 104.188 | 505.527    | 62.008  | 15.016 |
| Conviviente o concubina/o | 57.262       | 263.961   | 157.817    | 37.602  | 50.483  | 67.496  | 416.722    | 80.587  | 24.850 |
| Separada/o                | 3.658        | 42.351    | 18.232     | 5.230   | 4.888   | 5.273   | 35.024     | 4.999   | 1.588  |
| Divorciada/o              | 4.607        | 25.601    | 20.332     | 4.163   | 3.726   | 4.193   | 24.408     | 2.636   | 662    |
| Viuda/o                   | 19.986       | 93.737    | 56.002     | 17.147  | 34.710  | 13.959  | 55.635     | 8.123   | 1.422  |
| Sin especificar           | 535          | 2.708     | 1.901      | 535     | 2.334   | 618     | 6.417      | 1.485   | 256    |
| Hombres                   | 187.192      | 943.483   | 590.120    | 166.932 | 265.310 | 168.290 | 908.023    | 140.326 | 38.988 |
| Soltero                   | 82.151       | 381.468   | 251.949    | 67.309  | 108.640 | 75.769  | 409.734    | 63.250  | 16.553 |
| Casado                    | 68.304       | 380.060   | 232.514    | 72.695  | 117.447 | 51.791  | 251.315    | 31.172  | 7.866  |
| Conviviente o concubino   | 27.636       | 126.082   | 74.913     | 18.146  | 24.863  | 33.136  | 203.731    | 39.331  | 12.731 |
| Separado                  | 1.390        | 14.419    | 6.479      | 1.731   | 1.780   | 1.984   | 13.591     | 2.049   | 819    |

Continúa...

**Cuadro N° 8 (Continuación)****BOLIVIA: POBLACIÓN DE 15 AÑOS O MÁS DE EDAD, POR DEPARTAMENTO, SEGÚN ESTADO CIVIL Y SEXO, CENSO 2012**

| ESTADO CIVIL Y SEXO     | DEPARTAMENTO |         |            |         |         |         |            |         |        |
|-------------------------|--------------|---------|------------|---------|---------|---------|------------|---------|--------|
|                         | Chuquisaca   | La Paz  | Cochabamba | Oruro   | Potosí  | Tarija  | Santa Cruz | Beni    | Pando  |
| Divorciado              | 1.760        | 9.852   | 8.035      | 1.616   | 1.541   | 1.732   | 10.562     | 1.210   | 363    |
| Viudo                   | 5.680        | 30.225  | 15.281     | 5.161   | 9.860   | 3.578   | 15.848     | 2.580   | 525    |
| Sin especificar         | 271          | 1.377   | 949        | 274     | 1.179   | 300     | 3.242      | 734     | 131    |
| Mujeres                 | 199.167      | 988.669 | 623.605    | 175.442 | 277.101 | 172.677 | 891.790    | 130.896 | 31.079 |
| Soltera                 | 78.691       | 353.404 | 230.745    | 63.964  | 104.491 | 69.471  | 346.346    | 48.134  | 9.720  |
| Casada                  | 71.165       | 388.862 | 244.233    | 73.729  | 115.692 | 52.397  | 254.212    | 30.836  | 7.150  |
| Conviviente o concubina | 29.626       | 137.879 | 82.904     | 19.456  | 25.620  | 34.360  | 212.991    | 41.256  | 12.119 |
| Separada                | 2.268        | 27.932  | 11.753     | 3.499   | 3.108   | 3.289   | 21.433     | 2.950   | 769    |
| Divorciada              | 2.847        | 15.749  | 12.297     | 2.547   | 2.185   | 2.461   | 13.846     | 1.426   | 299    |
| Viuda                   | 14.306       | 63.512  | 40.721     | 11.986  | 24.850  | 10.381  | 39.787     | 5.543   | 897    |
| Sin especificar         | 264          | 1.331   | 952        | 261     | 1.155   | 318     | 3.175      | 751     | 125    |

Fuente: Instituto Nacional de Estadística

**Cuadro N° 9****BOLIVIA: POBLACIÓN URBANA DE 15 AÑOS O MÁS DE EDAD, POR ESTADO CIVIL, SEGÚN GRUPOS DE EDAD, CENSO 2012**

| GRUPOS DE EDAD | TOTAL     | ESTADO CIVIL |           |                           |            |              |         | SIN ESPECIFICAR |
|----------------|-----------|--------------|-----------|---------------------------|------------|--------------|---------|-----------------|
|                |           | Soltera/o    | Casada/o  | Conviviente o concubina/o | Separada/o | Divorciada/o | Viuda/o |                 |
| URBANA         | 4.719.901 | 2.001.182    | 1.580.172 | 776.048                   | 96.357     | 79.117       | 175.597 | 11.428          |
| 15 a 19        | 759.925   | 704.413      | 9.891     | 43.545                    | 1.079      | 210          | 399     | 388             |
| 20 a 24        | 720.413   | 493.374      | 68.107    | 151.713                   | 4.250      | 742          | 918     | 1.309           |
| 25 a 29        | 594.985   | 269.251      | 148.996   | 164.310                   | 7.214      | 2.143        | 1.566   | 1.505           |
| 30 a 34        | 548.102   | 161.022      | 223.895   | 141.463                   | 11.136     | 5.685        | 3.053   | 1.848           |
| 35 a 39        | 446.134   | 101.504      | 221.216   | 97.659                    | 12.179     | 8.088        | 3.983   | 1.505           |
| 40 a 44        | 374.384   | 72.350       | 205.154   | 66.215                    | 13.137     | 10.067       | 6.233   | 1.228           |
| 45 a 49        | 303.209   | 54.038       | 173.322   | 43.352                    | 12.430     | 10.430       | 8.683   | 954             |
| 50 a 54        | 261.881   | 41.854       | 155.326   | 27.893                    | 11.477     | 11.255       | 13.211  | 865             |
| 55 a 59        | 201.853   | 30.127       | 120.673   | 16.323                    | 8.546      | 9.500        | 16.086  | 598             |
| 60 a 64        | 167.050   | 24.920       | 95.923    | 10.365                    | 6.314      | 8.000        | 21.083  | 445             |
| 65 a 69        | 119.096   | 16.351       | 65.596    | 5.600                     | 3.975      | 5.422        | 21.857  | 295             |
| 70 a 74        | 86.104    | 12.547       | 41.817    | 3.325                     | 2.323      | 3.510        | 22.361  | 221             |
| 75 a 79        | 55.485    | 8.573        | 23.441    | 1.612                     | 1.067      | 1.840        | 18.828  | 124             |
| 80 a 84        | 45.420    | 6.110        | 16.294    | 1.395                     | 755        | 1.337        | 19.444  | 85              |
| 85 a 89        | 22.877    | 2.807        | 6.927     | 692                       | 284        | 588          | 11.551  | 28              |
| 90 a 94        | 8.589     | 1.123        | 2.365     | 326                       | 111        | 202          | 4.443   | 19              |
| 95 o más       | 4.394     | 818          | 1.229     | 260                       | 80         | 98           | 1.898   | 11              |

Fuente: Instituto Nacional de Estadística

### Cuadro N° 9 a

**BOLIVIA: POBLACIÓN URBANA DE HOMBRES DE 15 AÑOS O MÁS DE EDAD, POR ESTADO CIVIL, SEGÚN GRUPOS DE EDAD, CENSO 2012**

| GRUPOS DE EDAD | TOTAL     | ESTADO CIVIL |         |                         |          |            |        | SIN ESPECIFICAR |
|----------------|-----------|--------------|---------|-------------------------|----------|------------|--------|-----------------|
|                |           | Soltero      | Casado  | Conviviente o concubino | Separado | Divorciado | Viudo  |                 |
| HOMBRES        | 2.264.312 | 1.021.322    | 760.152 | 368.470                 | 32.555   | 30.456     | 45.635 | 5.722           |
| 15 a 19        | 374.390   | 359.515      | 3.162   | 11.033                  | 232      | 99         | 184    | 165             |
| 20 a 24        | 353.610   | 265.346      | 24.527  | 61.405                  | 1.111    | 300        | 337    | 584             |
| 25 a 29        | 288.072   | 145.501      | 61.912  | 76.721                  | 2.095    | 759        | 406    | 678             |
| 30 a 34        | 262.553   | 83.479       | 101.477 | 70.286                  | 3.488    | 2.151      | 724    | 948             |
| 35 a 39        | 212.141   | 49.257       | 104.131 | 50.050                  | 3.974    | 3.025      | 950    | 754             |
| 40 a 44        | 179.769   | 33.747       | 99.864  | 35.551                  | 4.444    | 3.947      | 1.581  | 635             |
| 45 a 49        | 143.977   | 24.171       | 85.189  | 23.803                  | 4.226    | 4.028      | 2.071  | 489             |
| 50 a 54        | 125.111   | 18.437       | 78.453  | 15.986                  | 4.073    | 4.461      | 3.222  | 479             |
| 55 a 59        | 95.862    | 12.869       | 62.114  | 9.757                   | 3.138    | 3.714      | 3.973  | 297             |
| 60 a 64        | 77.678    | 10.257       | 50.052  | 6.171                   | 2.410    | 3.121      | 5.434  | 233             |
| 65 a 69        | 55.156    | 6.393        | 35.912  | 3.418                   | 1.520    | 2.105      | 5.632  | 176             |
| 70 a 74        | 39.077    | 5.006        | 23.715  | 1.993                   | 931      | 1.327      | 5.980  | 125             |
| 75 a 79        | 23.944    | 3.450        | 13.528  | 897                     | 420      | 643        | 4.932  | 74              |
| 80 a 84        | 18.654    | 2.156        | 9.738   | 741                     | 317      | 486        | 5.168  | 48              |
| 85 a 89        | 9.201     | 999          | 4.258   | 360                     | 119      | 187        | 3.262  | 16              |
| 90 a 94        | 3.394     | 386          | 1.450   | 168                     | 33       | 76         | 1.265  | 16              |
| 95 o más       | 1.723     | 353          | 670     | 130                     | 24       | 27         | 514    | 5               |

Fuente: Instituto Nacional de Estadística

### Cuadro N° 9 b

**BOLIVIA: POBLACIÓN URBANA DE MUJERES DE 15 AÑOS O MÁS DE EDAD, POR ESTADO CIVIL, SEGÚN GRUPOS DE EDAD, CENSO 2012**

| GRUPOS DE EDAD | TOTAL     | ESTADO CIVIL |         |                         |          |            |         | SIN ESPECIFICAR |
|----------------|-----------|--------------|---------|-------------------------|----------|------------|---------|-----------------|
|                |           | Soltera      | Casada  | Conviviente o concubina | Separada | Divorciada | Viuda   |                 |
| MUJERES        | 2.455.589 | 979.860      | 820.020 | 407.578                 | 63.802   | 48.661     | 129.962 | 5.706           |
| 15 a 19        | 385.535   | 344.898      | 6.729   | 32.512                  | 847      | 111        | 215     | 223             |
| 20 a 24        | 366.803   | 228.028      | 43.580  | 90.308                  | 3.139    | 442        | 581     | 725             |
| 25 a 29        | 306.913   | 123.750      | 87.084  | 87.589                  | 5.119    | 1.384      | 1.160   | 827             |
| 30 a 34        | 285.549   | 77.543       | 122.418 | 71.177                  | 7.648    | 3.534      | 2.329   | 900             |
| 35 a 39        | 233.993   | 52.247       | 117.085 | 47.609                  | 8.205    | 5.063      | 3.033   | 751             |
| 40 a 44        | 194.615   | 38.603       | 105.290 | 30.664                  | 8.693    | 6.120      | 4.652   | 593             |
| 45 a 49        | 159.232   | 29.867       | 88.133  | 19.549                  | 8.204    | 6.402      | 6.612   | 465             |
| 50 a 54        | 136.770   | 23.417       | 76.873  | 11.907                  | 7.404    | 6.794      | 9.989   | 386             |
| 55 a 59        | 105.991   | 17.258       | 58.559  | 6.566                   | 5.408    | 5.786      | 12.113  | 301             |
| 60 a 64        | 89.372    | 14.663       | 45.871  | 4.194                   | 3.904    | 4.879      | 15.649  | 212             |
| 65 a 69        | 63.940    | 9.958        | 29.684  | 2.182                   | 2.455    | 3.317      | 16.225  | 119             |
| 70 a 74        | 47.027    | 7.541        | 18.102  | 1.332                   | 1.392    | 2.183      | 16.381  | 96              |
| 75 a 79        | 31.541    | 5.123        | 9.913   | 715                     | 647      | 1.197      | 13.896  | 50              |
| 80 a 84        | 26.766    | 3.954        | 6.556   | 654                     | 438      | 851        | 14.276  | 37              |
| 85 a 89        | 13.676    | 1.808        | 2.669   | 332                     | 165      | 401        | 8.289   | 12              |
| 90 a 94        | 5.195     | 737          | 915     | 158                     | 78       | 126        | 3.178   | 3               |
| 95 o más       | 2.671     | 465          | 559     | 130                     | 56       | 71         | 1.384   | 6               |

Fuente: Instituto Nacional de Estadística

### Cuadro N° 10

**BOLIVIA:** POBLACIÓN RURAL DE 15 AÑOS O MÁS DE EDAD, POR ESTADO CIVIL, SEGÚN GRUPOS DE EDAD, CENSO 2012

| GRUPOS DE EDAD | TOTAL     | ESTADO CIVIL |          |                           |            |              |         | SIN ESPECIFICAR |
|----------------|-----------|--------------|----------|---------------------------|------------|--------------|---------|-----------------|
|                |           | Soltera/o    | Casada/o | Conviviente o concubina/o | Separada/o | Divorciada/o | Viuda/o |                 |
| RURAL          | 2.179.189 | 760.607      | 871.268  | 380.732                   | 24.886     | 11.211       | 125.124 | 5.361           |
| 15 - 19        | 346.359   | 310.101      | 7.442    | 27.328                    | 621        | 104          | 550     | 213             |
| 20 - 24        | 258.193   | 145.540      | 33.815   | 75.779                    | 1.402      | 208          | 930     | 519             |
| 25 - 29        | 222.410   | 81.681       | 59.895   | 76.771                    | 1.905      | 372          | 1.276   | 510             |
| 30 - 34        | 205.729   | 51.591       | 86.011   | 62.520                    | 2.484      | 637          | 1.849   | 637             |
| 35 - 39        | 184.898   | 38.603       | 94.885   | 44.598                    | 2.635      | 931          | 2.610   | 636             |
| 40 - 44        | 170.317   | 29.940       | 100.694  | 30.774                    | 3.039      | 1.279        | 4.064   | 527             |
| 45 - 49        | 158.775   | 25.161       | 101.089  | 21.580                    | 3.112      | 1.397        | 5.969   | 467             |
| 50 - 54        | 141.339   | 18.896       | 94.945   | 14.194                    | 2.695      | 1.529        | 8.674   | 406             |
| 55 - 59        | 122.172   | 15.022       | 82.729   | 9.471                     | 2.261      | 1.258        | 11.055  | 376             |
| 60 - 64        | 112.817   | 13.776       | 72.767   | 7.053                     | 1.839      | 1.169        | 15.858  | 355             |
| 65 - 69        | 85.433    | 9.433        | 53.117   | 4.141                     | 1.221      | 825          | 16.439  | 257             |
| 70 - 74        | 66.319    | 8.197        | 36.727   | 2.912                     | 818        | 610          | 16.864  | 191             |
| 75 - 79        | 43.791    | 5.896        | 21.899   | 1.584                     | 449        | 349          | 13.479  | 135             |
| 80 - 84        | 35.675    | 3.917        | 15.641   | 1.168                     | 257        | 310          | 14.306  | 76              |
| 85 - 89        | 15.046    | 1.582        | 5.966    | 465                       | 82         | 129          | 6.790   | 32              |
| 90 - 94        | 6.076     | 727          | 2.263    | 231                       | 36         | 65           | 2.745   | 9               |
| 95 o más       | 3.840     | 544          | 1.383    | 163                       | 30         | 39           | 1.666   | 15              |

Fuente: Instituto Nacional de Estadística

**Cuadro N° 10 a**  
**BOLIVIA: POBLACIÓN RURAL DE HOMBRES DE 15 AÑOS O MÁS DE EDAD, POR ESTADO CIVIL, SEGÚN GRUPOS DE EDAD, CENSO 2012**

| GRUPOS DE EDAD | TOTAL     | ESTADO CIVIL |         |                         |          |            |        | SIN ESPECIFICAR |
|----------------|-----------|--------------|---------|-------------------------|----------|------------|--------|-----------------|
|                |           | Soltero      | Casado  | Conviviente o concubino | Separado | Divorciado | Viudo  |                 |
| HOMBRES        | 1.144.352 | 435.501      | 453.012 | 192.099                 | 11.687   | 6.215      | 43.103 | 2.735           |
| 15 - 19        | 184.895   | 173.734      | 3.548   | 6.922                   | 173      | 74         | 347    | 97              |
| 20 - 24        | 139.408   | 89.658       | 15.060  | 33.396                  | 464      | 114        | 485    | 231             |
| 25 - 29        | 119.221   | 49.603       | 28.695  | 39.279                  | 704      | 184        | 501    | 255             |
| 30 - 34        | 109.644   | 30.159       | 42.925  | 34.293                  | 1.019    | 317        | 613    | 318             |
| 35 - 39        | 98.021    | 22.221       | 48.180  | 24.710                  | 1.191    | 494        | 907    | 318             |
| 40 - 44        | 91.202    | 16.995       | 52.808  | 17.402                  | 1.457    | 762        | 1.484  | 294             |
| 45 - 49        | 84.029    | 14.072       | 52.873  | 12.284                  | 1.584    | 820        | 2.147  | 249             |
| 50 - 54        | 74.415    | 10.224       | 50.463  | 8.163                   | 1.381    | 922        | 3.049  | 213             |
| 55 - 59        | 63.266    | 7.830        | 44.062  | 5.508                   | 1.168    | 701        | 3.800  | 197             |
| 60 - 64        | 56.779    | 6.841        | 38.673  | 4.099                   | 995      | 663        | 5.313  | 195             |
| 65 - 69        | 42.942    | 4.583        | 29.181  | 2.424                   | 672      | 448        | 5.509  | 125             |
| 70 - 74        | 32.825    | 3.930        | 20.492  | 1.674                   | 438      | 315        | 5.871  | 105             |
| 75 - 79        | 21.030    | 2.760        | 12.223  | 868                     | 236      | 173        | 4.705  | 65              |
| 80 - 84        | 15.808    | 1.665        | 8.594   | 629                     | 130      | 120        | 4.628  | 42              |
| 85 - 89        | 6.683     | 678          | 3.328   | 252                     | 43       | 53         | 2.312  | 17              |
| 90 - 94        | 2.602     | 308          | 1.196   | 123                     | 17       | 36         | 918    | 4               |
| 95 o más       | 1.582     | 240          | 711     | 73                      | 15       | 19         | 514    | 10              |

Fuente: Instituto Nacional de Estadística

**Cuadro N° 10 b**  
**BOLIVIA: POBLACIÓN RURAL DE MUJERES DE 15 AÑOS O MÁS DE EDAD, POR ESTADO CIVIL, SEGÚN GRUPOS DE EDAD, CENSO 2012**

| GRUPOS DE EDAD | TOTAL     | ESTADO CIVIL |         |                         |          |            |        | SIN ESPECIFICAR |
|----------------|-----------|--------------|---------|-------------------------|----------|------------|--------|-----------------|
|                |           | Soltera      | Casada  | Conviviente o concubina | Separada | Divorciada | Viuda  |                 |
| MUJERES        | 1.034.837 | 325.106      | 418.256 | 188.633                 | 13.199   | 4.996      | 82.021 | 2.626           |
| 15 - 19        | 161.464   | 136.367      | 3.894   | 20.406                  | 448      | 30         | 203    | 116             |
| 20 - 24        | 118.785   | 55.882       | 18.755  | 42.383                  | 938      | 94         | 445    | 288             |
| 25 - 29        | 103.189   | 32.078       | 31.200  | 37.492                  | 1.201    | 188        | 775    | 255             |
| 30 - 34        | 96.085    | 21.432       | 43.086  | 28.227                  | 1.465    | 320        | 1.236  | 319             |
| 35 - 39        | 86.877    | 16.382       | 46.705  | 19.888                  | 1.444    | 437        | 1.703  | 318             |
| 40 - 44        | 79.115    | 12.945       | 47.886  | 13.372                  | 1.582    | 517        | 2.580  | 233             |
| 45 - 49        | 74.746    | 11.089       | 48.216  | 9.296                   | 1.528    | 577        | 3.822  | 218             |
| 50 - 54        | 66.924    | 8.672        | 44.482  | 6.031                   | 1.314    | 607        | 5.625  | 193             |
| 55 - 59        | 58.906    | 7.192        | 38.667  | 3.963                   | 1.093    | 557        | 7.255  | 179             |
| 60 - 64        | 56.038    | 6.935        | 34.094  | 2.954                   | 844      | 506        | 10.545 | 160             |
| 65 - 69        | 42.491    | 4.850        | 23.936  | 1.717                   | 549      | 377        | 10.930 | 132             |
| 70 - 74        | 33.494    | 4.267        | 16.235  | 1.238                   | 380      | 295        | 10.993 | 86              |
| 75 - 79        | 22.761    | 3.136        | 9.676   | 716                     | 213      | 176        | 8.774  | 70              |
| 80 - 84        | 19.867    | 2.252        | 7.047   | 539                     | 127      | 190        | 9.678  | 34              |
| 85 - 89        | 8.363     | 904          | 2.638   | 213                     | 39       | 76         | 4.478  | 15              |
| 90 - 94        | 3.474     | 419          | 1.067   | 108                     | 19       | 29         | 1.827  | 5               |
| 95 o más       | 2.258     | 304          | 672     | 90                      | 15       | 20         | 1.152  | 5               |

Fuente: Instituto Nacional de Estadística



### 4.3 Pertenencia a Naciones y Pueblos Indígena Originario Campesinos o Afrobolivianos

**Cuadro N° 11**

**BOLIVIA: POBLACIÓN POR DEPARTAMENTO, SEGÚN PERTENENCIA A UNA DE LAS NACIONES Y PUEBLOS INDÍGENA ORIGINARIO CAMPESINOS O AFROBOLIVIANOS, CENSO 2012**

| NACIONES Y PUEBLOS<br>INDÍGENA ORIGINARIO<br>CAMPESINOS O<br>AFROBOLIVIANOS | TOTAL     | DEPARTAMENTO |           |            |         |         |        |            |         |        |
|---|-----------|--------------|-----------|------------|---------|---------|--------|------------|---------|--------|
|   |           | Chuquisaca   | La Paz    | Cochabamba | Oruro   | Potosí  | Tarija | Santa Cruz | Beni    | Pando  |
| TOTAL   | 4.199.977 | 290.332      | 1.483.489 | 837.993    | 252.934 | 572.755 | 70.642 | 529.659    | 135.518 | 26.655 |
| A - Aymara  | 1.598.807 | 2.864        | 1.294.287 | 67.630     | 145.676 | 32.947  | 4.512  | 38.071     | 8.210   | 4.610  |
| A - Quechua   | 1.837.105 | 256.664      | 83.474    | 734.136    | 92.964  | 460.959 | 19.382 | 180.458    | 6.920   | 2.148  |
| B - Afro boliviano  | 23.330    | 604          | 8.835     | 2.458      | 490     | 441     | 770    | 7.845      | 1.493   | 394    |
| B - Araona  | 228       | 3            | 98        | 21         | 2       | 1       | 3      | 40         | 32      | 28     |
| B - Ayoreo  | 2.189     | 14           | 110       | 63         | 5       | 5       | 16     | 1.944      | 22      | 10     |
| B - Baure   | 3.328     | 11           | 42        | 56         | 3       | 4       | 21     | 397        | 2.767   | 27     |
| B - Canichana   | 899       | 3            | 7         | 7          | 2       | -       | 7      | 86         | 784     | 3      |
| B - Cavineño  | 3.884     | 1            | 99        | 14         | 2       | 3       | 33     | 75         | 2.649   | 1.008  |
| B - Cayubaba  | 2.203     | 2            | 14        | 14         | 2       | -       | 21     | 71         | 2.063   | 16     |
| B - Chacobo   | 1.532     | 5            | 15        | 8          | 1       | 10      | 22     | 108        | 1.355   | 8      |
| B - Chiquitano  | 145.653   | 244          | 428       | 661        | 31      | 72      | 178    | 142.822    | 1.156   | 61     |
| B - Bésiro  | 243       | 8            | 5         | 4          | -       | -       | 3      | 223        | -       | -      |
| B - Uru Chipayas  | 1.988     | 3            | 40        | 42         | 1.834   | 13      | 10     | 38         | 2       | 6      |
| B - Esse Eja  | 1.687     | 2            | 267       | 33         | 8       | 5       | -      | 65         | 185     | 1.122  |
| B - Guarasugwe  | 125       | 1            | 3         | 3          | -       | -       | 1      | 27         | 90      | -      |
| B - Guarayo   | 23.910    | 82           | 213       | 187        | 9       | 45      | 86     | 22.888     | 382     | 18     |
| B - Guaraní   | 96.842    | 12.207       | 1.063     | 1.156      | 128     | 245     | 10.362 | 71.101     | 462     | 118    |
| B - Itonoma   | 16.158    | 8            | 1.411     | 1.987      | 108     | 253     | 61     | 5.113      | 7.158   | 59     |
| B - Joaquiniano   | 4.223     | 1            | 39        | 32         | 10      | 2       | 61     | 246        | 3.797   | 35     |
| B - Kallawaya   | 11.662    | 3            | 11.548    | 33         | 13      | 16      | 2      | 43         | 1       | 3      |
| B - Leco  | 13.527    | 14           | 12.924    | 130        | 9       | 9       | 7      | 349        | 71      | 14     |
| B - Machineri   | 52        | 1            | 4         | 3          | 2       | 1       | -      | 3          | 1       | 37     |
| B - Maropa  | 4.505     | 2            | 89        | 25         | 4       | -       | 76     | 44         | 4.233   | 32     |
| B - Reyesano  | 252       | 1            | 22        | 9          | -       | -       | 1      | 24         | 192     | 3      |
| B - Mojeño  | 42.093    | 155          | 801       | 1.926      | 41      | 36      | 554    | 6.663      | 31.681  | 236    |
| B - Ignaciano   | 1.007     | -            | 3         | 5          | -       | -       | 5      | 74         | 919     | 1      |
| B - Javeriano   | 40        | -            | -         | -          | -       | -       | -      | 1          | 39      | -      |
| B - Loretano  | 93        | -            | -         | -          | -       | -       | 2      | -          | 91      | -      |
| B - Trinitario  | 7.073     | 7            | 165       | 267        | 1       | -       | 128    | 646        | 5.846   | 13     |
| B - Moré  | 255       | -            | 5         | 4          | 2       | 1       | 3      | 26         | 211     | 3      |
| B - Mosestén  | 3.516     | 4            | 3.116     | 42         | 7       | 10      | 13     | 46         | 267     | 11     |
| B - Movima  | 18.879    | 18           | 222       | 278        | 13      | 5       | 239    | 1.809      | 16.102  | 193    |
| B - Murato  | 207       | 5            | 12        | 5          | 162     | 1       | 10     | 10         | 1       | 1      |
| B - Uru-ito   | 2         | -            | 2         | -          | -       | -       | -      | -          | -       | -      |
| B - Urus  | 1.353     | 9            | 446       | 91         | 648     | 21      | 7      | 124        | 7       | -      |
| B - Pacahuara   | 227       | 3            | 38        | 13         | 1       | 7       | 3      | 36         | 35      | 91     |
| B - Sirionó   | 782       | -            | 26        | 36         | 2       | 7       | 15     | 122        | 574     | -      |
| B - Tacana  | 18.535    | 18           | 6.788     | 81         | 6       | 17      | 87     | 275        | 5.238   | 6.025  |
| B - Tapiete   | 144       | 1            | 11        | 2          | -       | -       | 117    | 12         | -       | 1      |
| B - Tsimane Chimán  | 16.958    | 45           | 1.299     | 242        | 32      | 36      | 309    | 632        | 14.289  | 74     |

Continúa...

**Cuadro N° 11 (Continuación)**  
**BOLIVIA: POBLACIÓN POR DEPARTAMENTO, SEGÚN PERTENENCIA A UNA DE LAS NACIONES**  
**Y PUEBLOS INDÍGENA ORIGINARIO CAMPESINOS O AFROBOLIVIANOS, CENSO 2012**

| NACIONES Y PUEBLOS<br>INDÍGENA ORIGINARIO<br>CAMPESINOS O<br>AFROBOLIVIANOS | TOTAL  | DEPARTAMENTO |        |            |       |        |        |            |       |       |
|---|--------|--------------|--------|------------|-------|--------|--------|------------|-------|-------|
|   |        | Chuquisaca   | La Paz | Cochabamba | Oruro | Potosí | Tarija | Santa Cruz | Beni  | Pando |
| B - Weenayek  | 5.315  | 9            | 39     | 28         | 3     | 4      | 5.118  | 111        | 2     | 1     |
| B - Yaminahua   | 259    | -            | 3      | 3          | -     | -      | -      | 3          | 7     | 243   |
| B - Yuki  | 342    | 1            | 11     | 280        | 1     | 4      | 2      | 43         | -     | -     |
| B - Yuracaré  | 6.042  | 23           | 195    | 3.794      | 9     | 6      | 21     | 520        | 1.468 | 6     |
| B - Yuracaré-Mojeño   | 733    | 5            | 27     | 174        | -     | 1      | 5      | 256        | 265   | -     |
| C - Akarapis  | 68     | -            | -      | -          | -     | 68     | -      | -          | -     | -     |
| C - Andamarca   | 103    | -            | 3      | 5          | 86    | 4      | 1      | 4          | -     | -     |
| C - Aroma   | 583    | 1            | 443    | 39         | 46    | 5      | 7      | 39         | 3     | -     |
| C - Ayllu Jalka   | 311    | 297          | -      | -          | -     | 12     | -      | 2          | -     | -     |
| C - Ayllu Jila  | 176    | -            | -      | -          | -     | 176    | -      | -          | -     | -     |
| C - Ayllu Jukumani  | 39     | -            | 1      | 1          | 2     | 33     | -      | 2          | -     | -     |
| C - Ayllu Kacachaca   | 49     | 6            | 12     | 11         | 13    | 5      | 1      | 1          | -     | -     |
| C - Ayllu Kharacha  | 131    | -            | 1      | 1          | -     | 129    | -      | -          | -     | -     |
| C - Ayllu Porco   | 137    | 8            | 1      | 1          | 1     | 124    | -      | 2          | -     | -     |
| C - Ayllu Yura  | 68     | 8            | 11     | 7          | 3     | 24     | -      | 15         | -     | -     |
| C - Belén   | 35     | -            | 5      | 2          | 23    | 4      | -      | 1          | -     | -     |
| C - Calcha  | 15     | 1            | 1      | -          | -     | 8      | 1      | 4          | -     | -     |
| C - Challapata  | 199    | 6            | 19     | 25         | 125   | 7      | 3      | 14         | -     | -     |
| C - Chaqui  | 114    | 6            | 2      | 3          | 5     | 88     | 6      | 4          | -     | -     |
| C - Charagua  | 207    | -            | 1      | 5          | -     | 2      | 2      | 197        | -     | -     |
| C - Charazani   | 27     | -            | 24     | 2          | -     | -      | -      | 1          | -     | -     |
| C - Chayanta  | 335    | 95           | 27     | 103        | 37    | 28     | 4      | 41         | -     | -     |
| C - Chichas   | 59.480 | 286          | 625    | 338        | 135   | 57.422 | 385    | 274        | 7     | 8     |
| C - Chiriguano  | 327    | 8            | 14     | 5          | 1     | 5      | 29     | 263        | 2     | -     |
| C - Chiriguano  | 327    | 8            | 14     | 5          | 1     | 5      | 29     | 263        | 2     | -     |
| C - Choquecota  | 25     | -            | 3      | 2          | 18    | -      | -      | 2          | -     | -     |
| C - Chullpas  | 147    | 10           | 5      | 4          | 19    | 107    | -      | 2          | -     | -     |
| C - Condo   | 37     | -            | -      | 6          | 10    | 1      | 5      | 14         | 1     | -     |
| C - Coroma  | 1.574  | 2            | -      | 8          | 12    | 1.551  | 1      | -          | -     | -     |
| C - Corque  | 184    | -            | 9      | 15         | 156   | -      | -      | 4          | -     | -     |
| C - Curahuara de Carangas   | 74     | -            | 31     | 11         | 20    | 1      | 1      | 10         | -     | -     |
| C - Huachacalla   | 13     | -            | -      | 1          | 7     | -      | -      | 5          | -     | -     |
| C - Huari   | 136    | 11           | 10     | 19         | 52    | 17     | 1      | 24         | 2     | -     |
| C - Huaylla Marka   | 65     | -            | 2      | 10         | 50    | 1      | -      | 2          | -     | -     |
| C - Jach'a Pacajaqui  | 753    | 4            | 691    | 20         | 8     | 3      | 1      | 21         | 4     | 1     |
| C - Jacha Carangas  | 1.454  | -            | 22     | 16         | 864   | 539    | 1      | 12         | -     | -     |
| C - Jatun Killacas  | 23     | -            | -      | -          | 23    | -      | -      | -          | -     | -     |
| C - Jesús de Machaca  | 86     | 1            | 47     | 1          | -     | 37     | -      | -          | -     | -     |
| C - Killacas  | 329    | 2            | -      | 1          | -     | 326    | -      | -          | -     | -     |
| C - Lagunillas  | 62     | 3            | -      | 18         | 13    | 2      | -      | 25         | 1     | -     |
| C - Larecaja  | 449    | 2            | 432    | 4          | 1     | 1      | -      | 6          | 3     | -     |
| C - Layme   | 6      | -            | 2      | -          | -     | -      | 3      | -          | 1     | -     |
| C - Lípez   | 1.269  | 2            | 1      | 1          | 1     | 1.257  | 6      | 1          | -     | -     |

Continúa...

**Cuadro N° 11 (Continuación)**  
**BOLIVIA: POBLACIÓN POR DEPARTAMENTO, SEGÚN PERTENENCIA A UNA DE LAS NACIONES**  
**Y PUEBLOS INDÍGENA ORIGINARIO CAMPESINOS O AFROBOLIVIANOS, CENSO 2012**

| NACIONES Y PUEBLOS<br>INDÍGENA ORIGINARIO<br>CAMPESINOS O<br>AFROBOLIVIANOS | TOTAL   | DEPARTAMENTO |        |            |       |        |        |            |       |       |
|---|---------|--------------|--------|------------|-------|--------|--------|------------|-------|-------|
|   |         | Chuquisaca   | La Paz | Cochabamba | Oruro | Potosí | Tarija | Santa Cruz | Beni  | Pando |
| C - Mataco  | 51      | -            | 9      | -          | -     | 2      | 8      | 31         | 1     | -     |
| C - Mojocoya  | 39      | 28           | -      | -          | -     | 2      | -      | 9          | -     | -     |
| C - Monkox  | 2.840   | 1            | 2      | 3          | 1     | -      | -      | 2.833      | -     | -     |
| C - Moro Moro   | 19      | -            | 1      | 1          | -     | -      | -      | 17         | -     | -     |
| C - Orinoca   | 46      | -            | -      | 13         | 17    | 1      | 1      | 13         | -     | 1     |
| C - Pampa Aullagas  | 41      | -            | 1      | 7          | 27    | 3      | 1      | 2          | -     | -     |
| C - Pati Pati   | 29      | -            | -      | 2          | -     | 27     | -      | -          | -     | -     |
| C - Pojos   | 44      | -            | -      | 20         | -     | -      | -      | 24         | -     | -     |
| C - Pojpo   | 7       | 6            | -      | -          | -     | -      | -      | 1          | -     | -     |
| C - Poroma  | 130     | 121          | -      | 1          | -     | 2      | -      | 3          | -     | 3     |
| C - Pucará  | 57      | -            | 3      | 11         | 20    | 2      | -      | 20         | 1     | -     |
| C - Pukina  | 751     | -            | 735    | -          | 15    | -      | -      | 1          | -     | -     |
| C - Qhapaq Uma Suyu   | 300     | 20           | 276    | 2          | -     | -      | 1      | 1          | -     | -     |
| C - Qhara Qhara   | 5.787   | 2.074        | 39     | 4          | 5     | 3.651  | 2      | 12         | -     | -     |
| C - Qollas  | 4.944   | 113          | 895    | 68         | 4     | 8      | 144    | 3.708      | 4     | -     |
| C - Quila Quila   | 83      | 39           | 24     | 3          | 3     | 4      | -      | 10         | -     | -     |
| C - Quillacas   | 931     | 12           | 17     | 2          | 60    | 840    | -      | -          | -     | -     |
| C - Sabaya  | 90      | -            | 15     | 27         | 44    | 1      | -      | 3          | -     | -     |
| C - Salinas   | 108     | 3            | 3      | 5          | 75    | 7      | 3      | 12         | -     | -     |
| C - San Juan  | 94      | 42           | 1      | -          | 8     | 1      | 2      | 37         | 3     | -     |
| C - Suyu Charcas  | 117     | 17           | 2      | 47         | 20    | 23     | -      | 8          | -     | -     |
| C - Suyu Chuwi  | 482     | -            | -      | 482        | -     | -      | -      | -          | -     | -     |
| C - Suyu Sura   | 1.524   | -            | 1      | 185        | 1.271 | 64     | -      | 3          | -     | -     |
| C - Tinquipaya  | 221     | 6            | 12     | 15         | 7     | 168    | 1      | 12         | -     | -     |
| C - Tobas   | 86      | -            | -      | 1          | -     | -      | 82     | 2          | -     | 1     |
| C - Totoro Marka  | 202     | 4            | 23     | 96         | 19    | 27     | 1      | 29         | 3     | -     |
| C - Turco   | 45      | -            | 10     | 16         | 14    | 1      | -      | 3          | 1     | -     |
| C - Uchupiamonas  | 585     | -            | 583    | 1          | -     | -      | -      | -          | 1     | -     |
| C - Ucumasi   | 10      | -            | -      | 3          | 4     | 1      | -      | 2          | -     | -     |
| C - Urmiri de Quillacas   | 23      | -            | -      | 6          | 9     | 4      | -      | 4          | -     | -     |
| C - Yampara   | 7.050   | 6.732        | 38     | 37         | 8     | 26     | 10     | 193        | 3     | 3     |
| C - Yapacaní  | 126     | 2            | 4      | 10         | 2     | 2      | 1      | 103        | 2     | -     |
| C - Originario  | 21.031  | 1.362        | 8.530  | 1.201      | 3.086 | 4.350  | 162    | 1.906      | 396   | 38    |
| C - Intercultural   | 3.873   | 7            | 1.546  | 24         | 1     | 5      | 66     | 301        | 1.923 | -     |
| C - Campesino   | 124.146 | 4.935        | 25.389 | 15.218     | 2.584 | 4.284  | 26.743 | 25.754     | 9.848 | 9.391 |
| C - Indígena  | 34.076  | 910          | 13.858 | 3.303      | 1.426 | 1.858  | 637    | 9.387      | 2.156 | 541   |
| C - Indígena u originario no<br>especificado                                | 2.712   | 88           | 781    | 511        | 242   | 217    | 46     | 733        | 85    | 9     |

Fuente: Instituto Nacional de Estadística

Pertenece a:

**A:** Naciones o Pueblos Mayoritarios;

**B:** Naciones o Pueblos minoritarios contemplados en la Ley del Régimen Electoral

**C:** Otros grupos poblacionales.

(-) Dato igual a cero.

**Cuadro N° 12**  
**BOLIVIA: POBLACIÓN POR ÁREA Y SEXO, SEGÚN PERTENENCIA A UNA DE LAS NACIONES Y PUEBLOS INDÍGENA ORIGINARIO CAMPESINOS O AFROBOLIVIANOS, CENSO 2012**

| NACIONES Y PUEBLOS INDÍGENA ORIGINARIO CAMPESINOS O AFROBOLIVIANOS | TOTAL     | URBANA  |         | RURAL     |           |
|--|-----------|---------|---------|-----------|-----------|
|  |           | Hombres | Mujeres | Hombres   | Mujeres   |
| TOTAL  | 4.199.977 | 881.525 | 946.136 | 1.228.343 | 1.143.973 |
| A - Aymara   | 1.598.807 | 376.496 | 400.561 | 424.557   | 397.193   |
| A - Quechua  | 1.837.105 | 331.598 | 372.890 | 581.313   | 551.304   |
| B - Afroboliviano  | 23.330    | 8.644   | 7.861   | 3.785     | 3.040     |
| B - Araona   | 228       | 78      | 74      | 30        | 46        |
| B - Ayoreo   | 2.189     | 486     | 490     | 660       | 553       |
| B - Baure  | 3.328     | 1.029   | 1.036   | 713       | 550       |
| B - Canichana  | 899       | 187     | 145     | 327       | 240       |
| B - Cavineño   | 3.884     | 430     | 415     | 1.621     | 1.418     |
| B - Cayubaba   | 2.203     | 168     | 159     | 976       | 900       |
| B - Chacobo  | 1.532     | 160     | 157     | 646       | 569       |
| B - Chiquitano   | 145.653   | 40.292  | 40.794  | 35.094    | 29.473    |
| B - Bésiro   | 243       | 60      | 61      | 60        | 62        |
| B - Uru Chipayas   | 1.988     | 133     | 111     | 888       | 856       |
| B - Esse Eja   | 1.687     | 137     | 88      | 738       | 724       |
| B - Guarasugwe   | 125       | 21      | 17      | 48        | 39        |
| B - Guarayo  | 23.910    | 9.843   | 9.922   | 2.346     | 1.799     |
| B - Guaraní  | 96.842    | 16.385  | 16.954  | 33.063    | 30.440    |
| B - Itonoma  | 16.158    | 6.174   | 5.979   | 2.300     | 1.705     |
| B - Joaquiniano  | 4.223     | 1.451   | 1.449   | 783       | 540       |
| B - Kallawaya  | 11.662    | 1.805   | 1.739   | 4.320     | 3.798     |
| B - Leco   | 13.527    | 1.745   | 1.595   | 5.492     | 4.695     |
| B - Machineri  | 52        | 6       | 5       | 29        | 12        |
| B - Maropa   | 4.505     | 1.193   | 1.168   | 1.191     | 953       |
| B - Reyesano   | 252       | 84      | 70      | 57        | 41        |
| B - Mojeño   | 42.093    | 13.281  | 13.041  | 8.798     | 6.973     |
| B - Ignacioano   | 1.007     | 217     | 223     | 303       | 264       |
| B - Javeriano  | 40        | 7       | 11      | 12        | 10        |
| B - Loretano   | 93        | 25      | 28      | 30        | 10        |
| B - Trinitario   | 7.073     | 2.191   | 2.195   | 1.494     | 1.193     |
| B - Moré   | 255       | 42      | 51      | 79        | 83        |
| B - Mosetén  | 3.516     | 243     | 237     | 1.641     | 1.395     |
| B - Movima   | 18.879    | 6.247   | 6.517   | 3.545     | 2.570     |
| B - Murato   | 207       | 35      | 19      | 82        | 71        |
| B - Uru-ito  | 2         | -       | -       | 2         | -         |
| B - Urus   | 1.353     | 275     | 203     | 455       | 420       |
| B - Pacahuara  | 227       | 65      | 74      | 53        | 35        |
| B - Sirionó  | 782       | 102     | 91      | 301       | 288       |
| B - Tacana   | 18.535    | 2.727   | 2.545   | 7.158     | 6.105     |
| B - Tapiete  | 144       | 28      | 38      | 45        | 33        |
| B - Tsimane Chimán   | 16.958    | 1.900   | 1.764   | 7.106     | 6.188     |
| B - Weenayek   | 5.315     | 613     | 545     | 2.118     | 2.039     |

Continúa...

**Cuadro N° 12 (Continuación)**  
**BOLIVIA: POBLACIÓN POR ÁREA Y SEXO, SEGÚN PERTENENCIA A UNA DE LAS NACIONES Y PUEBLOS INDÍGENA ORIGINARIO CAMPESINOS O AFROBOLIVIANOS, CENSO 2012**

| NACIONES Y PUEBLOS INDÍGENA ORIGINARIO CAMPESINOS O AFROBOLIVIANOS | TOTAL  | URBANA  |         | RURAL   |         |
|--|--------|---------|---------|---------|---------|
|  |        | Hombres | Mujeres | Hombres | Mujeres |
| B - Yaminahua  | 259    | 31      | 44      | 90      | 94      |
| B - Yuki   | 342    | 72      | 61      | 107     | 102     |
| B - Yuracaré   | 6.042  | 419     | 394     | 2.649   | 2.580   |
| B - Yuracaré-Mojeño  | 733    | 112     | 102     | 273     | 246     |
| C - Akarapis   | 68     | 1       | 1       | 38      | 28      |
| C - Andamarca  | 103    | 44      | 56      | 2       | 1       |
| C - Aroma  | 583    | 260     | 309     | 8       | 6       |
| C - Ayllu Jalka  | 311    | 26      | 18      | 123     | 144     |
| C - Ayllu Jila   | 176    | -       | 1       | 94      | 81      |
| C - Ayllu Jukumani   | 39     | 12      | 8       | 11      | 8       |
| C - Ayllu Kacachaca  | 49     | 24      | 25      | -       | -       |
| C - Ayllu Kharacha   | 131    | 14      | 12      | 61      | 44      |
| C - Ayllu Porco  | 137    | 13      | 20      | 48      | 56      |
| C - Ayllu Yura   | 68     | 26      | 17      | 12      | 13      |
| C - Belén  | 35     | 18      | 13      | 3       | 1       |
| C - Calcha   | 15     | 4       | 8       | 2       | 1       |
| C - Challapata   | 199    | 89      | 99      | 5       | 6       |
| C - Chaqui   | 114    | 52      | 56      | 5       | 1       |
| C - Charagua   | 207    | 79      | 114     | 10      | 4       |
| C - Charazani  | 27     | 6       | 21      | -       | -       |
| C - Chayanta   | 335    | 153     | 174     | 4       | 4       |
| C - Chichas  | 59.480 | 15.365  | 16.816  | 13.405  | 13.894  |
| C - Chiriguano   | 327    | 192     | 102     | 28      | 5       |
| C - Choquecota   | 25     | 6       | 19      | -       | -       |
| C - Chullpas   | 147    | 53      | 46      | 20      | 28      |
| C - Condo  | 37     | 11      | 15      | 9       | 2       |
| C - Coroma   | 1.574  | 20      | 26      | 790     | 738     |
| C - Corque   | 184    | 77      | 104     | 3       | -       |
| C - Curahuara de Carangas  | 74     | 21      | 41      | 7       | 5       |
| C - Huachacalla  | 13     | 9       | 4       | -       | -       |
| C - Huari  | 136    | 60      | 67      | 7       | 2       |
| C - Huaylla Marka  | 65     | 27      | 28      | 6       | 4       |
| C - Jach'a Pacajaqui   | 753    | 235     | 286     | 114     | 118     |
| C - Jacha Carangas   | 1.454  | 82      | 70      | 700     | 602     |
| C - Jatun Killacas   | 23     | 5       | 2       | 5       | 11      |
| C - Jesús de Machaca   | 86     | 17      | 31      | 17      | 21      |
| C - Killacas   | 329    | 9       | 9       | 142     | 169     |
| C - Lagunillas   | 62     | 26      | 25      | 4       | 7       |
| C - Larecaja   | 449    | 69      | 114     | 178     | 88      |
| C - Layme  | 6      | 6       | -       | -       | -       |
| C - Lípez  | 1.269  | 27      | 19      | 611     | 612     |
| C - Mataco   | 51     | 25      | 15      | 6       | 5       |

Continúa...

**Cuadro N° 12 (Continuación)**  
**BOLIVIA: POBLACIÓN POR ÁREA Y SEXO, SEGÚN PERTENENCIA A UNA DE LAS NACIONES Y PUEBLOS INDÍGENA ORIGINARIO CAMPESINOS O AFROBOLIVIANOS, CENSO 2012**

| NACIONES Y PUEBLOS INDÍGENA ORIGINARIO CAMPESINOS O AFROBOLIVIANOS | TOTAL   | URBANA  |         | RURAL   |         |
|--|---------|---------|---------|---------|---------|
|  |         | Hombres | Mujeres | Hombres | Mujeres |
| C - Mojocoya   | 39      | 15      | 23      | 1       | -       |
| C - Monkox   | 2.840   | 19      | 21      | 1.454   | 1.346   |
| C - Moro Moro  | 19      | 5       | 12      | 2       | -       |
| C - Orinoca  | 46      | 28      | 15      | 3       | -       |
| C - Pampa Aullagas   | 41      | 19      | 19      | 2       | 1       |
| C - Pati Pati  | 29      | 15      | 13      | 1       | -       |
| C - Pojos  | 44      | 15      | 27      | 2       | -       |
| C - Pojpo  | 7       | 1       | 3       | 2       | 1       |
| C - Poroma   | 130     | 16      | 16      | 52      | 46      |
| C - Pucará   | 57      | 29      | 25      | 1       | 2       |
| C - Pukina   | 751     | 12      | 6       | 408     | 325     |
| C - Qhapaq Uma Suyu  | 300     | 17      | 16      | 144     | 123     |
| C - Qhara Qhara  | 5.787   | 115     | 122     | 2.703   | 2.847   |
| C - Qollas   | 4.944   | 1.657   | 1.673   | 899     | 715     |
| C - Quila Quila  | 83      | 22      | 35      | 9       | 17      |
| C - Quillacas  | 931     | 33      | 43      | 466     | 389     |
| C - Sabaya   | 90      | 38      | 48      | 3       | 1       |
| C - Salinas  | 108     | 37      | 67      | 2       | 2       |
| C - San Juan   | 94      | 22      | 29      | 24      | 19      |
| C - Suyu Charcas   | 117     | 50      | 51      | 7       | 9       |
| C - Suyu Chuwi   | 482     | 1       | 1       | 239     | 241     |
| C - Suyu Sura  | 1.524   | 30      | 36      | 725     | 733     |
| C - Tinquipaya   | 221     | 98      | 110     | 9       | 4       |
| C - Tobas  | 86      | 1       | 2       | 40      | 43      |
| C - Totorá Marka   | 202     | 87      | 99      | 9       | 7       |
| C - Turco  | 45      | 20      | 24      | 1       | -       |
| C - Uchupiamonas   | 585     | 1       | 1       | 292     | 291     |
| C - Ucumasi  | 10      | 3       | 7       | -       | -       |
| C - Urmiri de Quillacas  | 23      | 6       | 12      | 2       | 3       |
| C - Yampara  | 7.050   | 702     | 824     | 2.819   | 2.705   |
| C - Yapacaní   | 126     | 49      | 61      | 9       | 7       |
| C - Originario   | 21.031  | 2.550   | 2.232   | 8.695   | 7.554   |
| C - Intercultural  | 3.873   | 189     | 183     | 1.995   | 1.506   |
| C - Campesino  | 124.146 | 22.041  | 21.268  | 43.196  | 37.641  |
| C - Indígena   | 34.076  | 8.334   | 7.465   | 9.740   | 8.537   |
| C - Indígena u originario no especificado                          | 2.712   | 848     | 833     | 531     | 500     |

Fuente: Instituto Nacional de Estadística

Pertenece a:

**A:** Naciones o Pueblos Mayoritarios;

**B:** Naciones o Pueblos minoritarios contemplados en la Ley del Régimen Electoral.

**C:** Otros grupos poblacionales.

(-) Dato igual a cero.

## 4.4 Idiomas

### 4.4.1 Idioma que aprendió a hablar en su niñez

**Cuadro N° 13**  
**BOLIVIA:** POBLACIÓN DE 4 AÑOS O MÁS DE EDAD, POR GRUPOS DE EDAD Y SEXO, SEGÚN IDIOMA QUE APRENDIÓ A HABLAR, CENSO 2012

| IDIOMA QUE APRENDIÓ A HABLAR                          | NIÑOS/AS (4-11) |         | ADOLESCENTES (12-17) |         | JÓVENES (18-28) |           | JÓVENES ADULTOS (29-39) |         | ADULTOS (40-59) |         | ADULTOS MAYORES (60 o más) |         |
|---|-----------------|---------|----------------------|---------|-----------------|-----------|-------------------------|---------|-----------------|---------|----------------------------|---------|
|   | Hombres         | Mujeres | Hombres              | Mujeres | Hombres         | Mujeres   | Hombres                 | Mujeres | Hombres         | Mujeres | Hombres                    | Mujeres |
| <b>TOTAL</b>  | 832.205         | 801.075 | 674.838              | 657.185 | 1.046.308       | 1.032.530 | 749.038                 | 772.183 | 854.038         | 873.040 | 407.614                    | 467.527 |
| Idiomas oficiales del Estado Plurinacional de Bolivia | 789.623         | 760.820 | 650.389              | 633.593 | 1.012.422       | 1.001.168 | 731.660                 | 755.867 | 837.474         | 857.602 | 400.289                    | 459.284 |
| Araona  | -               | -       | 2                    | -       | -               | 1         | 6                       | 11      | 166             | 187     | 112                        | 226     |
| Aymara  | 29.329          | 28.543  | 37.492               | 35.489  | 80.021          | 79.765    | 88.931                  | 95.237  | 154.789         | 159.992 | 100.557                    | 108.169 |
| Baure   | -               | -       | -                    | -       | 2               | 2         | 3                       | 2       | 11              | 10      | 11                         | 17      |
| Bésiro  | 106             | 93      | 123                  | 103     | 230             | 173       | 318                     | 303     | 1.189           | 1.330   | 1.066                      | 1.675   |
| Canichana   | 1               | -       | 2                    | 3       | 6               | 6         | 72                      | 51      | 298             | 255     | 232                        | 327     |
| Castellano  | 655.739         | 629.787 | 509.310              | 498.898 | 760.785         | 754.109   | 499.966                 | 510.411 | 482.436         | 484.011 | 184.659                    | 203.310 |
| Cavineño  | 44              | 42      | 49                   | 49      | 75              | 103       | 90                      | 74      | 195             | 195     | 117                        | 140     |
| Cayubaba  | -               | -       | 11                   | 4       | 14              | 21        | 158                     | 112     | 290             | 266     | 172                        | 198     |
| Chácobo   | 147             | 117     | 88                   | 86      | 125             | 106       | 69                      | 74      | 97              | 57      | 24                         | 38      |
| Chimán  | 1.690           | 1.534   | 1.010                | 866     | 1.241           | 1.099     | 735                     | 679     | 700             | 593     | 407                        | 414     |
| Ese eija  | 171             | 168     | 116                  | 114     | 166             | 139       | 635                     | 406     | 372             | 258     | 113                        | 124     |
| Guaraní   | 3.718           | 3.707   | 3.484                | 3.247   | 6.234           | 5.606     | 4.352                   | 4.247   | 5.665           | 5.369   | 2.840                      | 3.522   |
| Guarasuawe  | -               | -       | 6                    | 9       | 149             | 112       | 44                      | 38      | 12              | 8       | 3                          | 2       |
| Guarayú   | 624             | 624     | 667                  | 633     | 1.053           | 1.044     | 746                     | 765     | 872             | 915     | 407                        | 535     |
| Itonama   | -               | -       | 9                    | 10      | 407             | 536       | 75                      | 96      | 48              | 29      | 14                         | 25      |
| Leco  | -               | -       | -                    | 3       | 17              | 13        | 31                      | 11      | 40              | 34      | 18                         | 22      |
| Machajuyai-Kallawayá                                  | -               | -       | 3                    | 9       | 40              | 22        | 167                     | 124     | 245             | 156     | 53                         | 39      |
| Machinerí   | -               | -       | -                    | 2       | 4               | 3         | 18                      | 13      | 31              | 20      | 7                          | 10      |
| Maropa  | 1               | -       | -                    | 1       | 4               | 1         | 1                       | 1       | 2               | 1       | 31                         | 14      |
| Mojño-Ignaciano                                       | 18              | 28      | 35                   | 29      | 85              | 62        | 102                     | 71      | 295             | 199     | 220                        | 233     |
| Mojño-Trinitario                                      | 129             | 120     | 110                  | 142     | 250             | 216       | 236                     | 215     | 535             | 459     | 369                        | 348     |

Continúa...

**BOLIVIA: POBLACIÓN DE 4 AÑOS O MÁS DE EDAD, POR GRUPOS DE EDAD Y SEXO, SEGÚN IDIOMA QUE APRENDIÓ A HABLAR, CENSO 2012**

**Cuadro N° 13 (Continuación)**

| IDIOMA QUE APRENDIÓ A HABLAR        | NIÑOS/AS (4-11) |              | ADOLESCENTES (12-17) |              | JÓVENES (18-28) |               | JÓVENES ADULTOS (29-39) |              | ADULTOS (40-59) |              | ADULTOS MAYORES (60 o más) |              |
|-------------------------------------|-----------------|--------------|----------------------|--------------|-----------------|---------------|-------------------------|--------------|-----------------|--------------|----------------------------|--------------|
|                                     | Hombres         | Mujeres      | Hombres              | Mujeres      | Hombres         | Mujeres       | Hombres                 | Mujeres      | Hombres         | Mujeres      | Hombres                    | Mujeres      |
| Moré                                | -               | -            | -                    | -            | 1               | 1             | -                       | -            | -               | -            | 2                          | 1            |
| Mosetén                             | 62              | 63           | 76                   | 68           | 119             | 96            | 101                     | 84           | 157             | 133          | 59                         | 41           |
| Movima                              | 3               | 3            | 4                    | 5            | 36              | 8             | 44                      | 22           | 113             | 101          | 176                        | 160          |
| Pacawara                            | -               | 1            | -                    | -            | -               | 1             | -                       | 1            | 1               | 1            | -                          | 1            |
| Puquina                             | 1               | 3            | 6                    | 6            | 16              | 12            | 14                      | 15           | 12              | 7            | 8                          | 4            |
| Quechua                             | 96.965          | 95.164       | 97.112               | 93.122       | 160.313         | 156.897       | 134.027                 | 142.080      | 188.129         | 202.291      | 108.008                    | 139.102      |
| Siriónó                             | 1               | -            | 3                    | 2            | 6               | 14            | 12                      | 13           | 13              | 16           | 7                          | 12           |
| Tacana                              | 13              | 12           | 15                   | 14           | 33              | 24            | 49                      | 31           | 101             | 60           | 112                        | 95           |
| Tapiete                             | 5               | 7            | 5                    | 5            | 5               | 8             | 6                       | 2            | 3               | 1            | 8                          | 1            |
| Uruchipaya                          | 136             | 131          | 143                  | 135          | 194             | 180           | 120                     | 110          | 107             | 122          | 74                         | 74           |
| Weenhayek                           | 499             | 478          | 360                  | 370          | 549             | 525           | 339                     | 358          | 281             | 261          | 260                        | 271          |
| Yaminawa                            | 25              | 17           | 10                   | 17           | 20              | 22            | 2                       | 7            | 7               | 6            | 7                          | 10           |
| Yuki                                | 24              | 25           | 13                   | 13           | 29              | 20            | 14                      | 12           | 13              | 14           | 3                          | 4            |
| Yuracaré                            | 118             | 113          | 90                   | 91           | 139             | 166           | 135                     | 136          | 216             | 212          | 100                        | 98           |
| Zamuco                              | 54              | 40           | 35                   | 48           | 54              | 55            | 42                      | 55           | 33              | 33           | 33                         | 22           |
| <b>Idiomas extranjeros</b>          | <b>9.585</b>    | <b>9.050</b> | <b>6.417</b>         | <b>6.290</b> | <b>12.517</b>   | <b>11.718</b> | <b>7.741</b>            | <b>7.244</b> | <b>7.687</b>    | <b>6.661</b> | <b>3.205</b>               | <b>2.820</b> |
| Alemán                              | 7.685           | 7.299        | 5.013                | 4.967        | 6.458           | 6.221         | 3.831                   | 4.030        | 3.566           | 3.487        | 1.376                      | 1.379        |
| Portugués                           | 1.003           | 920          | 770                  | 738          | 4.648           | 4.291         | 2.602                   | 2.179        | 2.152           | 1.716        | 601                        | 461          |
| Inglés                              | 425             | 409          | 376                  | 377          | 748             | 539           | 478                     | 365          | 600             | 394          | 320                        | 219          |
| Japonés                             | 111             | 95           | 92                   | 79           | 130             | 142           | 100                     | 131          | 267             | 281          | 258                        | 278          |
| <b>Resto de idiomas extranjeros</b> | <b>361</b>      | <b>327</b>   | <b>166</b>           | <b>129</b>   | <b>533</b>      | <b>525</b>    | <b>730</b>              | <b>539</b>   | <b>1.102</b>    | <b>783</b>   | <b>650</b>                 | <b>483</b>   |
| Otras declaraciones                 | 114             | 94           | 99                   | 91           | 145             | 143           | 107                     | 121          | 103             | 89           | 121                        | 118          |
| Sin especificar                     | 32.883          | 31.111       | 17.933               | 17.211       | 21.224          | 19.501        | 9.530                   | 8.951        | 8.774           | 8.688        | 3.999                      | 5.305        |

Fuente: Instituto Nacional de Estadística  
No incluye a las personas que residen habitualmente en el exterior y personas que no hablan.



**Cuadro N° 14**  
**BOLIVIA: POBLACIÓN DE 4 AÑOS O MÁS DE EDAD, POR DEPARTAMENTO Y ÁREA, SEGÚN IDIOMA QUE APRENDIÓ A HABLAR, CENSO 2012**

| IDIOMA QUE APRENDIÓ A HABLAR                          | CHUQUISACA |         | LA PAZ    |         | COCHABAMBA |         | ORURO   |         | POTOSÍ  |         | TARJA   |         | SANTA CRUZ |         | BENI    |        | PANDO  |        |
|---|------------|---------|-----------|---------|------------|---------|---------|---------|---------|---------|---------|---------|------------|---------|---------|--------|--------|--------|
|   | Urbana     | Rural   | Urbana    | Rural   | Urbana     | Rural   | Urbana  | Rural   | Urbana  | Rural   | Urbana  | Rural   | Urbana     | Rural   | Urbana  | Rural  | Urbana | Rural  |
| <b>TOTAL</b>  | 258.520    | 269.138 | 1.670.091 | 836.863 | 1.099.331  | 508.537 | 287.632 | 162.903 | 302.939 | 445.040 | 288.260 | 153.429 | 1.964.590  | 444.871 | 277.544 | 99.849 | 48.148 | 49.896 |
| Idiomas oficiales del Estado Plurinacional de Bolivia | 254.925    | 264.480 | 1.641.944 | 817.409 | 1.070.927  | 491.571 | 281.408 | 158.737 | 298.632 | 436.733 | 283.975 | 148.946 | 1.899.166  | 381.535 | 269.430 | 96.050 | 46.634 | 47.689 |
| Araona  | 3          | 23      | 99        | 95      | 114        | 116     | 13      | 10      | 20      | 40      | 6       | 6       | 122        | 29      | 8       | 6      | -      | 1      |
| Aymara  | 1.466      | 239     | 320.749   | 479.428 | 38.826     | 13.747  | 23.303  | 57.428  | 4.563   | 21.164  | 2.661   | 350     | 26.047     | 1.776   | 3.186   | 1.223  | 1.707  | 451    |
| Baure   | -          | -       | 6         | 7       | 2          | 3       | 1       | 1       | 1       | 3       | -       | -       | 12         | 1       | 15      | 4      | -      | 2      |
| Bésiro  | 25         | 40      | 533       | 428     | 457        | 357     | 67      | 59      | 69      | 136     | 22      | 22      | 1.584      | 2.811   | 60      | 37     | 1      | 1      |
| Canichana   | 9          | 11      | 214       | 132     | 200        | 57      | 34      | 16      | 24      | 45      | 10      | 7       | 394        | 48      | 38      | 7      | 4      | 3      |
| Castellano  | 186.887    | 99.965  | 1.288.624 | 289.363 | 782.709    | 95.245  | 227.333 | 69.999  | 219.703 | 89.333  | 263.616 | 133.157 | 1.708.956  | 291.484 | 260.605 | 77.582 | 43.959 | 44.901 |
| Cavineño  | 2          | 5       | 65        | 50      | 53         | 37      | 18      | 8       | 4       | 16      | 9       | 2       | 100        | 27      | 53      | 437    | 12     | 275    |
| Cayubaba  | 5          | 2       | 270       | 76      | 190        | 18      | 66      | 11      | 28      | 4       | 4       | 5       | 473        | 37      | 41      | 13     | 1      | 2      |
| Chácobo   | 2          | -       | 12        | 5       | 8          | 4       | 1       | 2       | -       | 6       | 3       | 5       | 26         | 5       | 59      | 887    | -      | 3      |
| Chimán  | 4          | 1       | 84        | 436     | 56         | 12      | 9       | 6       | 3       | 2       | 73      | 132     | 161        | 6       | 357     | 9.601  | 2      | 23     |
| Ese eja   | 13         | 3       | 360       | 229     | 334        | 16      | 91      | 4       | 39      | 3       | 12      | 8       | 644        | 14      | 36      | 54     | 4      | 918    |
| Guaraní   | 362        | 4.579   | 832       | 117     | 888        | 112     | 171     | 30      | 80      | 40      | 864     | 2.751   | 12.953     | 27.995  | 126     | 65     | 17     | 9      |
| Guarasuawe  | 9          | 2       | 61        | 7       | 81         | 10      | 11      | 3       | 12      | 3       | 4       | 1       | 150        | 13      | 8       | -      | 1      | 7      |
| Guarayu   | 4          | 6       | 14        | 7       | 43         | 7       | 3       | -       | 2       | 1       | 7       | 2       | 7.526      | 1.215   | 23      | 25     | -      | -      |
| Itonama   | 6          | 6       | 211       | 132     | 173        | 110     | 41      | 17      | 43      | 47      | 4       | 7       | 330        | 67      | 41      | 12     | 1      | 1      |
| Leco  | -          | 2       | 48        | 70      | 23         | 8       | 1       | -       | 3       | 1       | 1       | 1       | 23         | -       | 7       | 1      | -      | -      |
| Machajujai-Kallawaya                                  | 9          | 2       | 189       | 31      | 227        | 24      | 42      | 5       | 21      | 2       | 3       | 1       | 280        | 6       | 15      | 1      | -      | -      |
| Machinerí   | 1          | -       | 27        | -       | 19         | 2       | 3       | 1       | 4       | 4       | 1       | -       | 32         | 2       | 1       | 1      | 1      | 9      |
| Maropa  | -          | -       | -         | -       | -          | 3       | -       | -       | -       | -       | -       | -       | 2          | -       | 20      | 31     | -      | 1      |
| Mojjeño-Ignaciano                                     | 3          | -       | 5         | 7       | 13         | 37      | 3       | -       | -       | -       | 10      | 8       | 121        | 99      | 678     | 391    | 1      | 1      |
| Mojjeño-Trinitario                                    | 1          | 2       | 21        | 49      | 40         | 486     | -       | -       | 1       | -       | 17      | 17      | 106        | 134     | 791     | 1.456  | 4      | 4      |
| Moré  | -          | -       | -         | -       | -          | -       | -       | -       | -       | -       | -       | -       | -          | -       | -       | 5      | -      | -      |

Continúa...

**BOLIVIA: POBLACIÓN DE 4 AÑOS O MÁS DE EDAD, POR DEPARTAMENTO Y ÁREA, SEGÚN IDIOMA QUE APRENDIÓ A HABLAR, CENSO 2012**

**Cuadro N° 14 (Continuación)**

| IDIOMA QUE APRENDIÓ A HABLAR | CHUQUISACA |         | LA PAZ |        | COCHABAMBA |         | ORURO  |        | POTOSÍ |         | TARIJA |       | SANTA CRUZ |        | BENI   |       | PANDO  |       |
|------------------------------|------------|---------|--------|--------|------------|---------|--------|--------|--------|---------|--------|-------|------------|--------|--------|-------|--------|-------|
|                              | Urbana     | Rural   | Urbana | Rural  | Urbana     | Rural   | Urbana | Rural  | Urbana | Rural   | Urbana | Rural | Urbana     | Rural  | Urbana | Rural | Urbana | Rural |
| Mosetén                      | -          | -       | 49     | 835    | 4          | 6       | -      | -      | 3      | -       | -      | -     | 6          | -      | 22     | 133   | 1      | -     |
| Movima                       | 1          | -       | 8      | 1      | 9          | 2       | -      | -      | -      | -       | 1      | 4     | 79         | 26     | 282    | 254   | 4      | 4     |
| Pacawaia                     | -          | -       | -      | -      | -          | -       | -      | -      | -      | -       | -      | -     | -          | -      | -      | 6     | -      | -     |
| Puquina                      | -          | -       | 8      | 3      | 2          | 3       | 18     | 54     | 6      | 2       | -      | 2     | 6          | -      | -      | -     | -      | -     |
| Quechua                      | 66.112     | 159.592 | 29.382 | 45.726 | 246.382    | 380.199 | 30.140 | 29.618 | 74.003 | 325.881 | 15.970 | 8.532 | 138.908    | 55.291 | 2.835  | 2.942 | 894    | 803   |
| Sirionó                      | -          | -       | -      | -      | 1          | -       | -      | -      | -      | -       | -      | 2     | 3          | 6      | 11     | 76    | -      | -     |
| Tacana                       | -          | -       | 62     | 151    | 2          | 1       | 1      | -      | -      | -       | -      | 1     | 9          | 4      | 89     | 99    | 11     | 129   |
| Tapiete                      | -          | -       | -      | -      | -          | -       | -      | -      | -      | -       | 2      | 54    | -          | -      | -      | -     | -      | -     |
| Unuchipaya                   | -          | -       | 2      | 6      | 11         | 3       | 37     | 1.465  | -      | -       | -      | -     | 2          | -      | -      | -     | -      | -     |
| Weenhayek                    | 1          | -       | 2      | -      | -          | -       | -      | -      | -      | -       | 673    | 3.868 | 3          | 4      | -      | -     | -      | -     |
| Yaminawa                     | -          | -       | -      | -      | -          | -       | -      | -      | -      | -       | -      | -     | -          | -      | -      | -     | -      | 9     |
| Yuki                         | -          | -       | -      | -      | 27         | 155     | -      | -      | -      | -       | -      | -     | 2          | -      | -      | -     | -      | -     |
| Yuracaré                     | -          | -       | 7      | 18     | 33         | 791     | 1      | -      | -      | -       | 2      | 1     | 7          | 30     | 23     | 701   | -      | -     |
| Zamucó                       | -          | -       | -      | -      | -          | -       | -      | -      | -      | -       | -      | -     | 99         | 405    | -      | -     | -      | -     |
| Idiomas extranjeros          | 593        | 103     | 4.491  | 537    | 6.624      | 165     | 277    | 40     | 189    | 150     | 1.063  | 1.840 | 19.942     | 50.282 | 1.176  | 1.002 | 927    | 1.534 |
| Alemán                       | 124        | 24      | 511    | 205    | 290        | 17      | 12     | 3      | 12     | 11      | 658    | 1.765 | 2.383      | 48.466 | 86     | 744   | -      | 1     |
| Portugués                    | 141        | 20      | 1.364  | 128    | 3.917      | 45      | 102    | 16     | 45     | 7       | 107    | 25    | 11.781     | 945    | 787    | 225   | 901    | 1.525 |
| Inglés                       | 145        | 28      | 1.149  | 95     | 1.201      | 40      | 84     | 12     | 50     | 39      | 135    | 23    | 1.902      | 188    | 117    | 24    | 12     | 6     |
| Japonés                      | 12         | 1       | 146    | 1      | 60         | 2       | 3      | -      | 3      | 5       | 4      | -     | 1.418      | 251    | 52     | 1     | 4      | 1     |
| Resto de idiomas extranjeros | 171        | 30      | 1.321  | 108    | 1.156      | 61      | 76     | 9      | 79     | 88      | 159    | 27    | 2.458      | 432    | 134    | 8     | 10     | 1     |
| Otras declaraciones          | 2          | 1       | 5      | 43     | 7          | 2       | -      | -      | -      | 3       | 2      | 69    | 489        | 670    | 45     | 6     | -      | 1     |
| Sin especificar              | 3.000      | 4.554   | 23.651 | 18.874 | 21.773     | 16.799  | 5.947  | 4.126  | 4.118  | 8.154   | 3.220  | 2.574 | 44.993     | 12.384 | 6.893  | 2.791 | 587    | 672   |

Fuente: Instituto Nacional de Estadística  
 No incluye a las personas que residen habitualmente en el exterior y personas que no hablan.  
 (-) Dato igual a cero.

## 4.5 Idioma principal que habla

**Cuadro N° 15**  
**BOLIVIA: POBLACIÓN DE 6 AÑOS O MÁS DE EDAD, POR GRUPOS DE EDAD**  
**Y SEXO, SEGÚN IDIOMA PRINCIPAL QUE HABLA, CENSO 2012**

| IDIOMA PRINCIPAL QUE HABLA                            | NIÑOS/AS (6-11) |         | ADOLESCENTES (12-17) |         | JÓVENES (18-28) |           | JÓVENES ADULTOS (29-39) |         | ADULTOS (40-59) |         | ADULTOS MAYORES (60 O MÁS) |         |
|---|-----------------|---------|----------------------|---------|-----------------|-----------|-------------------------|---------|-----------------|---------|----------------------------|---------|
|   | Hombres         | Mujeres | Hombres              | Mujeres | Hombres         | Mujeres   | Hombres                 | Mujeres | Hombres         | Mujeres | Hombres                    | Mujeres |
| TOTAL   | 616.326         | 593.777 | 674.838              | 657.185 | 1.046.308       | 1.032.530 | 749.038                 | 772.183 | 854.038         | 873.040 | 407.614                    | 467.527 |
| Idiomas oficiales del Estado Plurinacional de Bolivia | 527.161         | 508.846 | 588.469              | 573.064 | 911.648         | 900.303   | 658.354                 | 680.327 | 760.533         | 778.205 | 367.239                    | 420.746 |
| Araona  | 3               | 1       | 1                    | -       | 1               | 6         | 1                       | 5       | 2               | 2       | 1                          | 1       |
| Aymara  | 23.075          | 22.661  | 35.365               | 33.931  | 69.879          | 70.627    | 72.681                  | 79.293  | 121.944         | 131.381 | 81.599                     | 94.134  |
| Baure   | -               | -       | -                    | 1       | -               | -         | 1                       | -       | 3               | 2       | 7                          | 7       |
| Bésiro  | 54              | 54      | 78                   | 84      | 161             | 130       | 180                     | 172     | 369             | 346     | 367                        | 406     |
| Canichana   | 1               | -       | -                    | -       | 1               | 2         | 1                       | -       | -               | 1       | 1                          | -       |
| Castellano  | 429.490         | 413.288 | 462.590              | 452.326 | 701.892         | 692.406   | 469.907                 | 477.234 | 473.787         | 466.585 | 188.119                    | 197.061 |
| Cavineño  | 48              | 36      | 46                   | 53      | 76              | 97        | 83                      | 66      | 87              | 79      | 37                         | 25      |
| Cayubaba  | -               | -       | -                    | 1       | 2               | -         | 1                       | 1       | 2               | 1       | 3                          | 1       |
| Chácobo   | 95              | 76      | 82                   | 77      | 115             | 97        | 58                      | 69      | 63              | 39      | 16                         | 19      |
| Chimán  | 1.108           | 978     | 940                  | 799     | 1.104           | 976       | 635                     | 604     | 587             | 484     | 353                        | 336     |
| Ese eja   | 81              | 81      | 57                   | 65      | 69              | 74        | 61                      | 44      | 43              | 44      | 25                         | 32      |
| Guaraní   | 2.551           | 2.546   | 3.037                | 2.821   | 4.233           | 4.001     | 3.226                   | 3.286   | 4.373           | 4.181   | 2.272                      | 2.780   |
| Guarayu   | 434             | 423     | 601                  | 569     | 788             | 779       | 597                     | 591     | 702             | 724     | 344                        | 428     |
| Itonama   | -               | -       | 1                    | -       | 3               | 1         | 2                       | 3       | 5               | 1       | 6                          | 7       |
| Leco  | -               | -       | -                    | -       | 9               | 4         | 6                       | 3       | 12              | 6       | 6                          | 7       |
| Machajuyai-Kallawaya                                  | -               | -       | -                    | -       | -               | -         | -                       | -       | -               | 1       | -                          | -       |
| Machineri   | -               | -       | -                    | -       | 2               | -         | 1                       | -       | 1               | 2       | 2                          | 1       |
| Maropa  | 6               | 9       | 7                    | 9       | 10              | 5         | 5                       | 5       | 16              | 9       | 23                         | 12      |
| Mojeño-Ignaciano                                      | 23              | 14      | 36                   | 24      | 76              | 46        | 78                      | 66      | 213             | 141     | 165                        | 169     |
| Mojeño-Trinitario                                     | 85              | 81      | 127                  | 135     | 260             | 222       | 233                     | 172     | 406             | 343     | 269                        | 252     |
| Moré  | -               | -       | 1                    | -       | 4               | 1         | -                       | -       | -               | 1       | 1                          | -       |
| Mosetén   | 40              | 38      | 62                   | 54      | 89              | 67        | 77                      | 63      | 102             | 87      | 44                         | 34      |
| Movima  | 3               | 4       | 7                    | 4       | 27              | 15        | 42                      | 16      | 93              | 63      | 116                        | 112     |
| Pacawara  | -               | -       | -                    | -       | -               | 1         | -                       | 1       | 1               | 1       | 1                          | 1       |
| Puquina   | 1               | 3       | 7                    | 4       | 5               | 10        | 12                      | 8       | 13              | 5       | 3                          | 5       |
| Quechua   | 69.426          | 67.948  | 84.737               | 81.406  | 131.828         | 129.759   | 109.737                 | 117.909 | 156.955         | 172.993 | 92.863                     | 124.358 |
| Sirionó   | 7               | 9       | 10                   | 6       | 12              | 17        | 17                      | 19      | 17              | 23      | 13                         | 10      |
| Tacana  | 34              | 33      | 42                   | 46      | 58              | 50        | 93                      | 45      | 138             | 89      | 105                        | 79      |
| Tapiete   | 3               | 2       | 5                    | 5       | 5               | 8         | 6                       | 2       | 5               | 2       | 4                          | 1       |
| Uruchipaya  | 100             | 103     | 136                  | 130     | 174             | 167       | 109                     | 104     | 101             | 120     | 71                         | 68      |
| Weenhayek   | 306             | 286     | 290                  | 289     | 455             | 412       | 273                     | 283     | 229             | 202     | 223                        | 234     |
| Yaminawa  | 16              | 8       | 12                   | 15      | 20              | 20        | 2                       | 6       | 6               | 6       | 7                          | 9       |

Continúa...

**Cuadro N° 15 (Continuación)**  
**BOLIVIA: POBLACIÓN DE 6 AÑOS O MÁS DE EDAD, POR GRUPOS DE EDAD Y SEXO, SEGÚN IDIOMA PRINCIPAL QUE HABLA, CENSO 2012**

| IDIOMA PRINCIPAL QUE HABLA   | NIÑOS/AS (6-11) |              | ADOLESCENTES (12-17) |               | JÓVENES (18-28) |               | JÓVENES ADULTOS (29-39) |               | ADULTOS (40-59) |               | ADULTOS MAYORES (60 O MÁS) |              |
|------------------------------|-----------------|--------------|----------------------|---------------|-----------------|---------------|-------------------------|---------------|-----------------|---------------|----------------------------|--------------|
|                              | Hombres         | Mujeres      | Hombres              | Mujeres       | Hombres         | Mujeres       | Hombres                 | Mujeres       | Hombres         | Mujeres       | Hombres                    | Mujeres      |
| Yuki                         | 10              | 16           | 9                    | 10            | 20              | 12            | 10                      | 7             | 11              | 11            | 3                          | 4            |
| Yuracaré                     | 74              | 78           | 89                   | 95            | 128             | 153           | 124                     | 121           | 159             | 161           | 79                         | 84           |
| Zamuco                       | 87              | 70           | 94                   | 105           | 142             | 138           | 95                      | 129           | 88              | 69            | 91                         | 69           |
| <b>Idiomas extranjeros</b>   | <b>7.576</b>    | <b>7.317</b> | <b>10.427</b>        | <b>10.419</b> | <b>23.145</b>   | <b>20.915</b> | <b>16.131</b>           | <b>13.386</b> | <b>15.171</b>   | <b>11.528</b> | <b>6.017</b>               | <b>4.651</b> |
| Alemán                       | 5.046           | 4.872        | 4.649                | 4.542         | 5.831           | 5.635         | 3.466                   | 3.659         | 3.344           | 3.216         | 1.316                      | 1.325        |
| Portugués                    | 633             | 599          | 1.049                | 968           | 5.415           | 4.615         | 3.879                   | 2.883         | 4.181           | 2.572         | 1.356                      | 804          |
| Inglés                       | 1.597           | 1.495        | 4.399                | 4.550         | 11.080          | 9.816         | 7.865                   | 5.985         | 6.173           | 4.510         | 2.449                      | 1.767        |
| Japonés                      | 67              | 63           | 78                   | 77            | 141             | 141           | 95                      | 112           | 232             | 255           | 196                        | 214          |
| Resto de idiomas extranjeros | 233             | 288          | 252                  | 282           | 678             | 708           | 826                     | 747           | 1.241           | 975           | 700                        | 541          |
| Otras declaraciones          | 13              | 13           | 19                   | 12            | 25              | 21            | 11                      | 17            | 27              | 26            | 39                         | 47           |
| Sin especificar              | 81.576          | 77.601       | 75.923               | 73.690        | 111.490         | 111.291       | 74.542                  | 78.453        | 78.307          | 83.281        | 34.319                     | 42.083       |

Fuente: Instituto Nacional de Estadística

No incluye a las personas que residen habitualmente en el exterior y personas que no hablan.

**Cuadro Nº 16**  
**BOLIVIA: POBLACIÓN DE 6 AÑOS O MÁS DE EDAD, POR ÁREA Y DEPARTAMENTO, SEGÚN IDIOMA PRINCIPAL QUE HABLA, CENSO 2012**

| IDIOMA PRINCIPAL QUE HABLA                            | CHUQUISACA |         | LA PAZ    |         | COCHABAMBA |         | ORURO   |         | POTOSÍ  |         | TARJUA  |         | SANTIA CRUZ |         | BENI    |        | PANDO  |        |
|---|------------|---------|-----------|---------|------------|---------|---------|---------|---------|---------|---------|---------|-------------|---------|---------|--------|--------|--------|
|   | Urbana     | Rural   | Urbana    | Rural   | Urbana     | Rural   | Urbana  | Rural   | Urbana  | Rural   | Urbana  | Rural   | Urbana      | Rural   | Urbana  | Rural  | Urbana | Rural  |
| TOTAL   | 247.365    | 254.970 | 1.599.976 | 802.152 | 1.051.695  | 481.593 | 273.949 | 155.382 | 287.424 | 422.887 | 276.456 | 146.287 | 1.874.968   | 420.015 | 262.901 | 93.595 | 45.839 | 46.950 |
| Idiomas oficiales del Estado Plurinacional de Bolivia | 232.819    | 240.933 | 1.443.903 | 756.008 | 963.840    | 446.811 | 241.938 | 146.385 | 273.727 | 402.663 | 241.917 | 126.265 | 1.515.853   | 315.838 | 188.616 | 68.770 | 36.456 | 32.153 |
| Araona  | -          | -       | -         | 20      | -          | 1       | -       | -       | -       | -       | -       | -       | -           | -       | 2       | -      | -      | 1      |
| Aymara  | 963        | 163     | 259924    | 426677  | 25744      | 11343   | 16174   | 47837   | 3281    | 18457   | 1834    | 235     | 17592       | 1209    | 2539    | 896    | 1399   | 303    |
| Baure   | -          | 1       | -         | -       | -          | -       | -       | -       | -       | -       | -       | -       | 6           | -       | 9       | 4      | -      | 1      |
| Bésiro  | 1          | 4       | 1         | -       | 1          | 3       | 1       | -       | -       | 1       | -       | 1       | 595         | 1783    | 2       | 6      | 1      | 1      |
| Canichana   | -          | 2       | -         | -       | -          | -       | -       | -       | -       | -       | -       | -       | -           | -       | 1       | 4      | -      | -      |
| Castellano  | 177322     | 96563   | 1159149   | 291000  | 738501     | 107317  | 199930  | 72753   | 211340  | 100395  | 227289  | 114247  | 1382968     | 245863  | 181597  | 54067  | 34224  | 30160  |
| Cavineño  | -          | -       | -         | -       | -          | -       | -       | -       | -       | -       | 4       | 2       | 4           | -       | 44      | 374    | 62     | 243    |
| Cayubaba  | -          | -       | -         | -       | -          | -       | -       | -       | -       | -       | -       | -       | -           | -       | 3       | 7      | -      | 2      |
| Chácobo   | -          | -       | -         | -       | -          | -       | -       | -       | -       | -       | 3       | 4       | -           | -       | 38      | 758    | -      | 3      |
| Chimán  | -          | -       | 25        | 366     | 7          | -       | 3       | -       | -       | -       | 52      | 96      | 32          | 1       | 297     | 8010   | 1      | 14     |
| Ese ejia  | -          | -       | -         | 164     | 1          | -       | -       | -       | -       | -       | -       | -       | -           | -       | 16      | 39     | 1      | 455    |
| Guaraní   | 230        | 4021    | 140       | 26      | 117        | 32      | 20      | 9       | 21      | 6       | 767     | 2315    | 8992        | 22522   | 37      | 39     | 7      | 6      |
| Guarayú   | 1          | 4       | 4         | -       | 3          | 5       | -       | -       | -       | -       | 5       | -       | 5935        | 980     | 17      | 26     | -      | -      |
| Itonama   | -          | -       | -         | -       | 2          | -       | -       | -       | -       | -       | -       | -       | 2           | -       | 22      | 3      | -      | -      |
| Leco  | -          | 1       | 12        | 33      | 1          | 1       | -       | -       | -       | -       | -       | -       | 2           | -       | 2       | 1      | -      | -      |
| Machajuyai-Kallawaya                                  | -          | -       | -         | -       | -          | -       | -       | -       | -       | -       | -       | -       | 1           | -       | -       | -      | -      | -      |
| Machinerí   | -          | -       | -         | -       | -          | -       | -       | -       | -       | -       | -       | -       | -           | -       | -       | -      | -      | 9      |
| Maropa  | -          | -       | 2         | 1       | 1          | -       | -       | -       | -       | -       | -       | 1       | -           | -       | 40      | 70     | -      | 1      |
| Mojieño-Ignaciano                                     | 1          | 2       | 6         | 2       | 4          | 1       | -       | -       | -       | -       | 4       | 10      | 93          | 49      | 583     | 293    | 2      | 1      |
| Mojieño-Trinitario                                    | 1          | 7       | 17        | 36      | 39         | 417     | -       | -       | 1       | -       | 17      | 12      | 116         | 207     | 673     | 1039   | -      | 3      |
| Moré  | -          | -       | 1         | -       | -          | -       | -       | -       | -       | -       | -       | -       | -           | -       | -       | 7      | -      | -      |
| Mosetén   | -          | -       | 22        | 607     | 3          | 3       | -       | -       | 1       | -       | -       | -       | 6           | -       | 16      | 99     | -      | -      |
| Movima  | -          | -       | 4         | 1       | 3          | 3       | -       | -       | -       | -       | 1       | 3       | 47          | 16      | 238     | 182    | 2      | 2      |

Continúa...

**Cuadro N° 16 (Continuación)**  
**BOLIVIA: POBLACIÓN DE 6 AÑOS O MÁS DE EDAD, POR ÁREA Y DEPARTAMENTO, SEGÚN IDIOMA PRINCIPAL QUE HABLA, CENSO 2012**

| IDIOMA PRINCIPAL QUE HABLA   | CHUQUISACA    |               | LA PAZ         |               | COCHABAMBA    |               | ORURO         |              | POTOSÍ        |               | TARUJA        |               | SANTA CRUZ     |               | BENI          |               | PANDO        |               |     |
|------------------------------|---------------|---------------|----------------|---------------|---------------|---------------|---------------|--------------|---------------|---------------|---------------|---------------|----------------|---------------|---------------|---------------|--------------|---------------|-----|
|                              | Urbana        | Rural         | Urbana         | Rural         | Urbana        | Rural         | Urbana        | Rural        | Urbana        | Rural         | Urbana        | Rural         | Urbana         | Rural         | Urbana        | Rural         | Urbana       | Rural         |     |
| Pacawara                     | -             | -             | -              | -             | -             | -             | -             | -            | -             | -             | -             | -             | -              | -             | -             | -             | -            | -             |     |
| Puquina                      | -             | -             | 5              | 2             | 1             | 1             | 9             | 50           | 5             | -             | -             | -             | 3              | -             | -             | -             | -            | -             |     |
| Quechua                      | 54300         | 140164        | 24534          | 36815         | 199354        | 326900        | 25780         | 24391        | 59078         | 283802        | 11390         | 6354          | 99070          | 42342         | 2284          | 2061          | 740          | 560           |     |
| Sirionó                      | -             | -             | -              | -             | 1             | -             | -             | -            | -             | -             | 2             | 3             | 5              | 1             | 8             | 140           | -            | -             |     |
| Tacana                       | -             | 1             | 52             | 246           | 1             | -             | -             | -            | -             | -             | 1             | 1             | 11             | 2             | 121           | 98            | 12           | 266           |     |
| Tapiete                      | -             | -             | -              | -             | -             | -             | -             | -            | -             | -             | 6             | 42            | -              | -             | -             | -             | -            | -             |     |
| Uruchipaya                   | -             | -             | -              | 6             | 9             | 2             | 21            | 1345         | -             | -             | -             | -             | -              | -             | -             | -             | -            | -             |     |
| Weenhayek                    | -             | -             | 1              | -             | -             | -             | -             | -            | -             | -             | 540           | 2937          | 2              | 2             | -             | -             | -            | -             |     |
| Yaminawa                     | -             | -             | -              | -             | -             | -             | -             | -            | -             | -             | -             | -             | -              | -             | -             | -             | -            | 5             | 122 |
| Yuki                         | -             | -             | -              | -             | 20            | 101           | -             | -            | -             | -             | -             | -             | 2              | -             | -             | -             | -            | -             |     |
| Yuracaré                     | -             | -             | 2              | 5             | 25            | 681           | -             | -            | -             | 1             | 2             | 1             | 8              | 51            | 27            | 542           | -            | -             |     |
| Zamuco                       | -             | -             | 2              | 1             | 2             | -             | -             | -            | -             | 1             | -             | -             | 361            | 810           | -             | -             | -            | -             |     |
| <b>Idiomas extranjeros</b>   | <b>2.331</b>  | <b>117</b>    | <b>30.627</b>  | <b>873</b>    | <b>15.233</b> | <b>236</b>    | <b>2.677</b>  | <b>84</b>    | <b>822</b>    | <b>221</b>    | <b>2.638</b>  | <b>1.832</b>  | <b>38.953</b>  | <b>42.422</b> | <b>3.130</b>  | <b>921</b>    | <b>2.036</b> | <b>1.530</b>  |     |
| Alemán                       | 153           | 22            | 1037           | 206           | 350           | 13            | 62            | 3            | 14            | 8             | 619           | 1592          | 1884           | 40404         | 68            | 465           | 1            | -             |     |
| Portugués                    | 194           | 12            | 2667           | 117           | 3600          | 50            | 181           | 10           | 54            | 6             | 196           | 51            | 15146          | 1038          | 1899          | 368           | 1867         | 1498          |     |
| Inglés                       | 1.768         | 64            | 24.561         | 445           | 9.982         | 111           | 2.324         | 64           | 665           | 116           | 1.625         | 167           | 18.203         | 430           | 906           | 76            | 151          | 28            |     |
| Japonés                      | 11            | -             | 154            | -             | 63            | 2             | 4             | -            | 2             | 5             | 6             | -             | 1095           | 233           | 86            | 3             | 7            | -             |     |
| Resto de idiomas extranjeros | 205           | 19            | 2208           | 105           | 1238          | 60            | 106           | 7            | 87            | 86            | 192           | 22            | 2625           | 317           | 171           | 9             | 10           | 4             |     |
| Otras declaraciones          | -             | -             | 3              | 34            | 2             | 7             | -             | 1            | 0             | 1             | 1             | 64            | 52             | 42            | 52            | 11            | -            | -             |     |
| <b>Sin especificar</b>       | <b>12.215</b> | <b>13.920</b> | <b>125.443</b> | <b>45.237</b> | <b>72.620</b> | <b>34.539</b> | <b>29.334</b> | <b>8.912</b> | <b>12.875</b> | <b>20.002</b> | <b>31.900</b> | <b>18.126</b> | <b>320.110</b> | <b>61.713</b> | <b>71.103</b> | <b>23.893</b> | <b>7.347</b> | <b>13.267</b> |     |

Fuente: Instituto Nacional de Estadística  
 No incluye a las personas que residen habitualmente en el exterior y personas que no hablan.

**Cuadro N° 17**  
**BOLIVIA: POBLACIÓN DE 6 AÑOS O MÁS DE EDAD, POR IDIOMA PRINCIPAL QUE HABLE Y SEXO, SEGÚN CENSO, GRUPOS DE EDAD Y ÁREA, CENSOS 1992, 2001 Y 2012**

| CENSO, ÁREA<br>Y GRUPOS DE EDAD | QUECHUA |         | AYMARA  |         | CASTELLANO |           | GUARANÍ |         | EXTRANJERO |         | NO HABLA <sup>(2)</sup> |         | OTRO IDIOMA <sup>(1)</sup> |         | SIN ESPECIFICAR |         |
|---------------------------------|---------|---------|---------|---------|------------|-----------|---------|---------|------------|---------|-------------------------|---------|----------------------------|---------|-----------------|---------|
|                                 | Hombres | Mujeres | Hombres | Mujeres | Hombres    | Mujeres   | Hombres | Mujeres | Hombres    | Mujeres | Hombres                 | Mujeres | Hombres                    | Mujeres | Hombres         | Mujeres |
| CENSO 1992                      | 846.799 | 900.772 | 588.762 | 613.100 | 2.272.397  | 2.198.080 | 24.969  | 23.076  | 87.155     | 69.902  | -                       | -       | 14.810                     | 13.956  | -               | -       |
| 6-11                            | 126.173 | 125.073 | 74.528  | 74.530  | 456.501    | 436.434   | 4.040   | 4.025   | 6.021      | 5.773   | -                       | -       | 2.083                      | 2.029   | -               | -       |
| 12-17                           | 117.359 | 118.858 | 77.173  | 79.089  | 420.963    | 407.362   | 3.318   | 3.268   | 10.934     | 11.266  | -                       | -       | 1.913                      | 1.871   | -               | -       |
| 18-28                           | 179.785 | 194.378 | 125.867 | 136.917 | 527.432    | 544.386   | 5.018   | 4.746   | 23.682     | 21.982  | -                       | -       | 2.797                      | 2.789   | -               | -       |
| 29-39                           | 156.429 | 166.824 | 111.999 | 117.379 | 377.849    | 373.963   | 4.339   | 3.924   | 20.273     | 15.618  | -                       | -       | 2.411                      | 2.215   | -               | -       |
| 40-59                           | 177.493 | 190.138 | 130.621 | 132.183 | 355.946    | 315.800   | 5.541   | 4.710   | 20.116     | 11.768  | -                       | -       | 3.483                      | 3.098   | -               | -       |
| 60 o más                        | 89.560  | 105.501 | 68.574  | 73.002  | 133.706    | 120.135   | 2.713   | 2.403   | 6.129      | 3.495   | -                       | -       | 2.123                      | 1.954   | -               | -       |
| Urbana                          | 341.673 | 387.619 | 284.019 | 301.005 | 1.426.284  | 1.525.314 | 6.692   | 5.969   | 71.532     | 57.493  | -                       | -       | 3.334                      | 3.221   | -               | -       |
| 6-11                            | 26.476  | 27.870  | 18.351  | 19.426  | 279.084    | 272.416   | 608     | 669     | 3.208      | 3.020   | -                       | -       | 289                        | 284     | -               | -       |
| 12-17                           | 38.744  | 44.052  | 28.844  | 33.549  | 261.023    | 272.874   | 626     | 813     | 8.526      | 8.907   | -                       | -       | 327                        | 359     | -               | -       |
| 18-28                           | 80.116  | 92.643  | 73.546  | 81.466  | 343.617    | 388.383   | 1.393   | 1.288   | 19.687     | 18.885  | -                       | -       | 589                        | 525     | -               | -       |
| 29-39                           | 78.277  | 85.587  | 68.123  | 70.693  | 245.791    | 272.924   | 1.337   | 1.109   | 17.478     | 13.655  | -                       | -       | 572                        | 501     | -               | -       |
| 40-59                           | 82.273  | 90.961  | 68.624  | 66.910  | 216.956    | 229.444   | 1.743   | 1.393   | 17.366     | 10.118  | -                       | -       | 934                        | 845     | -               | -       |
| 60 o más                        | 35.787  | 46.506  | 26.531  | 28.961  | 79.813     | 89.273    | 985     | 697     | 5.267      | 2.908   | -                       | -       | 623                        | 707     | -               | -       |
| Rural                           | 505.126 | 513.153 | 304.743 | 312.095 | 846.113    | 672.766   | 18.277  | 17.107  | 15.623     | 12.409  | -                       | -       | 11.476                     | 10.735  | -               | -       |
| 6-11                            | 99.697  | 97.203  | 56.177  | 55.104  | 177.417    | 164.018   | 3.432   | 3.356   | 2.813      | 2.753   | -                       | -       | 1.794                      | 1.745   | -               | -       |
| 12-17                           | 78.615  | 74.806  | 48.329  | 45.540  | 159.940    | 134.488   | 2.692   | 2.455   | 2.408      | 2.359   | -                       | -       | 1.586                      | 1.512   | -               | -       |
| 18-28                           | 99.669  | 101.735 | 52.321  | 55.451  | 183.815    | 156.003   | 3.625   | 3.458   | 3.995      | 3.097   | -                       | -       | 2.208                      | 2.264   | -               | -       |
| 29-39                           | 78.152  | 81.237  | 43.876  | 46.686  | 132.058    | 101.039   | 3.002   | 2.815   | 2.795      | 1.963   | -                       | -       | 1.839                      | 1.714   | -               | -       |
| 40-59                           | 95.220  | 99.177  | 61.997  | 65.273  | 138.990    | 86.356    | 3.798   | 3.317   | 2.750      | 1.650   | -                       | -       | 2.549                      | 2.253   | -               | -       |
| 60 o más                        | 53.773  | 58.995  | 42.043  | 44.041  | 53.893     | 30.862    | 1.728   | 1.706   | 862        | 587     | -                       | -       | 1.500                      | 1.247   | -               | -       |

Continúa...

**Cuadro N° 17 (Continuación)**

**BOLIVIA: POBLACIÓN DE 6 AÑOS O MÁS DE EDAD, POR IDIOMA PRINCIPAL QUE HABLA Y SEXO, SEGÚN CENSO, GRUPOS DE EDAD Y ÁREA, CENSOS 1992, 2001 Y 2012**

| CENSO, ÁREA<br>Y GRUPOS DE EDAD | QUECHUA   |           | AYMARA  |         | CASTELLANO |           | GUARANÍ   |         | EXTRANJERO |         | NO HABLA <sup>(2)</sup> |         | OTRO IDIOMA <sup>(1)</sup> |         | SIN ESPECIFICAR |         |
|---------------------------------|-----------|-----------|---------|---------|------------|-----------|-----------|---------|------------|---------|-------------------------|---------|----------------------------|---------|-----------------|---------|
|                                 | Hombres   | Mujeres   | Hombres | Mujeres | Hombres    | Mujeres   | Hombres   | Mujeres | Hombres    | Mujeres | Hombres                 | Mujeres | Hombres                    | Mujeres | Hombres         | Mujeres |
| CENSO 2001                      | 1.041.703 | 1.082.337 | 726.941 | 735.345 | 3.110.021  | 2.987.101 | 2.987.101 | 30.762  | 26.456     | 135.391 | 106.026                 | 7.583   | 7.377                      | 23.334  | 20.619          | -       |
| 6-11                            | 135.965   | 132.085   | 67.626  | 65.748  | 572.707    | 542.671   | 542.671   | 4.104   | 3.822      | 8.980   | 8.542                   | 1.649   | 1.442                      | 3.655   | 3.250           | -       |
| 12-17                           | 135.845   | 134.585   | 80.047  | 79.818  | 538.829    | 520.588   | 520.588   | 3.645   | 3.379      | 16.880  | 16.735                  | 1.128   | 1.027                      | 3.174   | 2.886           | -       |
| 18-28                           | 220.462   | 230.550   | 156.718 | 162.622 | 757.123    | 757.531   | 757.531   | 6.551   | 5.747      | 39.808  | 33.840                  | 1.781   | 1.806                      | 4.695   | 4.317           | -       |
| 29-39                           | 181.859   | 189.184   | 138.875 | 142.991 | 498.765    | 496.254   | 496.254   | 5.508   | 4.486      | 29.125  | 21.556                  | 1.181   | 1.306                      | 3.712   | 3.297           | -       |
| 40-59                           | 245.955   | 250.326   | 188.640 | 183.027 | 545.762    | 490.964   | 490.964   | 7.325   | 5.771      | 30.947  | 19.678                  | 1.277   | 1.207                      | 5.149   | 3.983           | -       |
| 60 o más                        | 121.617   | 145.607   | 95.035  | 101.139 | 196.835    | 179.093   | 179.093   | 3.629   | 3.251      | 9.651   | 5.675                   | 567     | 589                        | 2.949   | 2.886           | -       |
| Urbana                          | 446.745   | 507.796   | 357.221 | 384.262 | 2.077.457  | 2.197.046 | 2.197.046 | 9.221   | 7.647      | 110.437 | 86.355                  | 3.888   | 3.835                      | 7.164   | 6.835           | -       |
| 6-11                            | 26.854    | 27.904    | 15.126  | 15.768  | 376.536    | 364.676   | 364.676   | 319     | 345        | 4.478   | 4.390                   | 994     | 844                        | 922     | 818             | -       |
| 12-17                           | 44.476    | 51.859    | 28.214  | 31.126  | 355.355    | 368.604   | 368.604   | 561     | 752        | 12.803  | 13.001                  | 700     | 584                        | 1.007   | 976             | -       |
| 18-28                           | 107.346   | 122.178   | 91.790  | 101.902 | 537.014    | 581.365   | 581.365   | 2.193   | 1.987      | 33.646  | 28.785                  | 900     | 901                        | 1.519   | 1.428           | -       |
| 29-39                           | 91.630    | 103.661   | 84.041  | 91.613  | 336.961    | 377.127   | 377.127   | 1.974   | 1.465      | 24.730  | 18.530                  | 494     | 605                        | 1.123   | 1.071           | -       |
| 40-59                           | 123.821   | 133.549   | 100.455 | 100.930 | 351.586    | 369.867   | 369.867   | 2.712   | 1.984      | 26.586  | 16.977                  | 539     | 572                        | 1.645   | 1.354           | -       |
| 60 o más                        | 52.618    | 68.645    | 37.595  | 42.923  | 120.005    | 135.407   | 135.407   | 1.462   | 1.114      | 8.194   | 4.672                   | 261     | 329                        | 948     | 1.188           | -       |
| Rural                           | 594.958   | 574.541   | 369.720 | 351.083 | 1.032.564  | 790.055   | 790.055   | 21.541  | 18.809     | 24.954  | 19.671                  | 3.695   | 3.542                      | 16.170  | 13.784          | -       |
| 6-11                            | 109.111   | 104.181   | 52.500  | 49.980  | 196.171    | 177.995   | 177.995   | 3.785   | 3.477      | 4.502   | 4.152                   | 655     | 598                        | 2.733   | 2.432           | -       |
| 12-17                           | 91.369    | 82.726    | 51.833  | 48.692  | 183.474    | 151.984   | 151.984   | 3.084   | 2.627      | 4.077   | 3.734                   | 428     | 443                        | 2.167   | 1.910           | -       |
| 18-28                           | 113.116   | 108.372   | 64.928  | 60.720  | 220.109    | 176.166   | 176.166   | 4.358   | 3.760      | 6.162   | 5.055                   | 881     | 905                        | 3.176   | 2.889           | -       |
| 29-39                           | 90.229    | 85.523    | 54.834  | 51.378  | 161.804    | 119.127   | 119.127   | 3.534   | 3.021      | 4.395   | 3.026                   | 687     | 701                        | 2.589   | 2.226           | -       |
| 40-59                           | 122.134   | 116.777   | 88.185  | 82.097  | 194.176    | 121.097   | 121.097   | 4.613   | 3.787      | 4.361   | 2.701                   | 738     | 635                        | 3.504   | 2.629           | -       |
| 60 o más                        | 68.999    | 76.962    | 57.440  | 58.216  | 76.830     | 43.686    | 43.686    | 2.167   | 2.137      | 1.457   | 1.003                   | 306     | 260                        | 2.001   | 1.698           | -       |

Continúa...



**BOLIVIA: POBLACIÓN DE 6 AÑOS O MÁS DE EDAD, POR IDIOMA PRINCIPAL QUE HABLE Y SEXO, SEGÚN CENSO, GRUPOS DE EDAD Y ÁREA, CENSOS 1992, 2001 Y 2012**

**Cuadro N° 17 (Continuación)**

| CENSO, ÁREA<br>Y GRUPOS DE EDAD | QUECHUA |         | AYMARA  |         | CASTELLANO |           | GUARANÍ |         | EXTRANJERO |         | NO HABLE <sup>(2)</sup> |         | OTRO IDIOMA <sup>(1)</sup> |         | SIN ESPECIFICAR |         |
|---------------------------------|---------|---------|---------|---------|------------|-----------|---------|---------|------------|---------|-------------------------|---------|----------------------------|---------|-----------------|---------|
|                                 | Hombres | Mujeres | Hombres | Mujeres | Hombres    | Mujeres   | Hombres | Mujeres | Hombres    | Mujeres | Hombres                 | Mujeres | Hombres                    | Mujeres | Hombres         | Mujeres |
| CENSO 2012                      | 645.546 | 694.373 | 404.543 | 432.027 | 2.725.785  | 2.698.900 | 19.692  | 19.615  | 78.467     | 68.216  | 6.273                   | 5.671   | 17.972                     | 16.712  | 456.157         | 466.399 |
| 6-11                            | 69.426  | 67.948  | 23.075  | 22.661  | 429.490    | 413.288   | 2.551   | 2.546   | 7.576      | 7.317   | 1.274                   | 989     | 2.632                      | 2.416   | 81.576          | 77.601  |
| 12-17                           | 84.737  | 81.406  | 35.365  | 33.931  | 462.590    | 452.326   | 3.037   | 2.821   | 10.427     | 10.419  | 1.085                   | 932     | 2.759                      | 2.592   | 75.923          | 73.690  |
| 18-28                           | 131.828 | 129.759 | 69.879  | 70.627  | 701.892    | 692.406   | 4.233   | 4.001   | 23.145     | 20.915  | 1.441                   | 1.207   | 3.841                      | 3.531   | 111.490         | 111.291 |
| 29-39                           | 109.737 | 117.909 | 72.681  | 79.293  | 469.907    | 477.234   | 3.226   | 3.286   | 16.131     | 13.386  | 992                     | 920     | 2.814                      | 2.622   | 74.542          | 78.453  |
| 40-59                           | 156.955 | 172.993 | 121.944 | 131.381 | 473.787    | 466.585   | 4.373   | 4.181   | 15.171     | 11.528  | 1.008                   | 1.086   | 3.501                      | 3.091   | 78.307          | 83.281  |
| 60 o más                        | 92.863  | 124.358 | 81.599  | 94.134  | 188.119    | 197.061   | 2.272   | 2.780   | 6.017      | 4.651   | 473                     | 537     | 2.425                      | 2.460   | 34.319          | 42.083  |
| Urbana                          | 209.589 | 266.941 | 148.463 | 180.987 | 2.118.931  | 2.193.389 | 5.008   | 5.323   | 53.382     | 45.065  | 3.436                   | 3.107   | 5.260                      | 5.288   | 331.514         | 351.433 |
| 6-11                            | 11.578  | 11.699  | 3.758   | 3.899   | 321.260    | 311.533   | 322     | 330     | 2.662      | 2.606   | 822                     | 637     | 509                        | 533     | 59.108          | 56.209  |
| 12-17                           | 19.252  | 21.239  | 7.653   | 8.019   | 350.162    | 351.970   | 555     | 574     | 5.776      | 5.931   | 680                     | 578     | 747                        | 705     | 55.677          | 55.328  |
| 18-28                           | 48.134  | 56.890  | 27.269  | 31.545  | 560.958    | 577.727   | 1.261   | 1.326   | 16.905     | 15.214  | 886                     | 730     | 1.133                      | 1.064   | 84.598          | 88.149  |
| 29-39                           | 42.615  | 54.238  | 34.420  | 43.015  | 375.862    | 401.830   | 964     | 1.009   | 12.183     | 9.603   | 441                     | 445     | 884                        | 860     | 55.833          | 61.733  |
| 40-59                           | 56.121  | 72.675  | 49.694  | 60.315  | 368.331    | 389.131   | 1.263   | 1.276   | 11.191     | 8.279   | 398                     | 474     | 1.177                      | 1.162   | 54.495          | 61.555  |
| 60 o más                        | 31.889  | 50.200  | 25.669  | 34.194  | 142.358    | 161.198   | 643     | 808     | 4.665      | 3.432   | 209                     | 243     | 810                        | 964     | 21.803          | 28.459  |
| Rural                           | 435.957 | 427.432 | 256.080 | 251.040 | 606.854    | 505.511   | 14.684  | 14.292  | 25.085     | 23.151  | 2.837                   | 2.564   | 12.712                     | 11.424  | 124.643         | 114.966 |
| 6-11                            | 57.848  | 56.249  | 19.317  | 18.762  | 108.230    | 101.755   | 2.229   | 2.216   | 4.914      | 4.711   | 452                     | 352     | 2.123                      | 1.883   | 22.468          | 21.392  |
| 12-17                           | 65.485  | 60.167  | 27.712  | 25.912  | 112.428    | 100.356   | 2.482   | 2.247   | 4.651      | 4.488   | 405                     | 354     | 2.012                      | 1.887   | 20.246          | 18.362  |
| 18-28                           | 83.694  | 72.869  | 42.610  | 39.082  | 140.934    | 114.679   | 2.972   | 2.675   | 6.240      | 5.701   | 555                     | 477     | 2.708                      | 2.467   | 26.892          | 23.142  |
| 29-39                           | 67.122  | 63.671  | 38.261  | 36.278  | 94.045     | 75.404    | 2.262   | 2.277   | 3.948      | 3.783   | 551                     | 475     | 1.930                      | 1.762   | 18.709          | 16.720  |
| 40-59                           | 100.834 | 100.318 | 72.250  | 71.066  | 105.456    | 77.454    | 3.110   | 2.905   | 3.980      | 3.249   | 610                     | 612     | 2.324                      | 1.929   | 23.812          | 21.726  |
| 60 o más                        | 60.974  | 74.158  | 55.930  | 59.940  | 45.761     | 35.863    | 1.629   | 1.972   | 1.352      | 1.219   | 264                     | 294     | 1.615                      | 1.496   | 12.516          | 13.624  |

Fuente: Instituto Nacional de Estadística

<sup>(1)</sup> Idiomas oficiales del Estado Plurinacional de Bolivia, el castellano y todos los idiomas de las naciones y pueblos indígenas originario campesinos, que son el aymara, araona, baure, bésiro, canichana, cavineño, cayubaba, chácobo, chimán, ese eja, guaraní, guarassuawe, guarayu, itonama, leco, machajuyai-kallawaya, machineri, maropa, mojeño-trinitario, mojeño-ignaciano, moré, mosetén, movima, pacawara, puquina, quechua, siriono, tacana, tapiete, toromona, uru-chipaya, weehayek, yaminawa, yuki, yuracaré y zamucú y otras declaraciones.

<sup>(2)</sup> Lenguaje de señas u otros casos.

No incluye a las personas que residen habitualmente en el exterior.

(-) Dato igual a cero.

**Cuadro N° 18**

**BOLIVIA: POBLACIÓN DE 6 AÑOS O MÁS DE EDAD, POR IDIOMA PRINCIPAL QUE HABLA Y SEXO, SEGÚN CENSO, ÁREA Y DEPARTAMENTO, CENSOS 1992, 2001 Y 2012**

| CENSO, ÁREA Y DEPARTAMENTO | QUECHUA        |                | AYMARA         |                | CASTELLANO       |                  | GUARANÍ       |               | EXTRANJERO    |               | NO HABLA |          | OTROS IDIOMAS <sup>(1)</sup> |               | SIN ESPECIFICAR |          |
|----------------------------|----------------|----------------|----------------|----------------|------------------|------------------|---------------|---------------|---------------|---------------|----------|----------|------------------------------|---------------|-----------------|----------|
|                            | Hombres        | Mujeres        | Hombres        | Mujeres        | Hombres          | Mujeres          | Hombres       | Mujeres       | Hombres       | Mujeres       | Hombres  | Mujeres  | Hombres                      | Mujeres       | Hombres         | Mujeres  |
| CENSO 1992                 | 846.799        | 900.772        | 588.762        | 613.100        | 2.272.397        | 2.198.080        | 24.969        | 23.076        | 87.155        | 69.902        | -        | -        | 14.810                       | 13.956        | -               | -        |
| Chuquisaca                 | 108.186        | 119.090        | 1.706          | 1.118          | 133.537          | 129.057          | 3.898         | 3.423         | 2.388         | 2.172         | -        | -        | 70                           | 61            | -               | -        |
| La Paz                     | 72.355         | 69.001         | 460.603        | 492.514        | 701.503          | 680.711          | 1.010         | 612           | 28.513        | 23.404        | -        | -        | 1.259                        | 949           | -               | -        |
| Cochabamba                 | 315.962        | 340.649        | 29.689         | 25.755         | 369.864          | 350.479          | 400           | 152           | 14.180        | 11.757        | -        | -        | 691                          | 589           | -               | -        |
| Oruro                      | 57.786         | 64.158         | 48.252         | 52.655         | 125.943          | 127.328          | 140           | 51            | 3.056         | 2.382         | -        | -        | 449                          | 451           | -               | -        |
| Potosí                     | 197.390        | 223.908        | 26.795         | 26.446         | 182.137          | 162.625          | 108           | 54            | 1.465         | 937           | -        | -        | 23                           | 9             | -               | -        |
| Tarija                     | 10.945         | 9.899          | 2.543          | 1.621          | 112.180          | 116.363          | 1.748         | 1.491         | 1.625         | 1.160         | -        | -        | 723                          | 728           | -               | -        |
| Santa Cruz                 | 79.084         | 71.404         | 15.585         | 11.090         | 524.418          | 518.236          | 17.436        | 17.195        | 28.593        | 23.360        | -        | -        | 4.967                        | 5.008         | -               | -        |
| Beni                       | 4.420          | 2.485          | 3.176          | 1.769          | 108.248          | 101.713          | 218           | 96            | 3.276         | 1.879         | -        | -        | 6.423                        | 5.968         | -               | -        |
| Pando                      | 671            | 178            | 413            | 132            | 14.567           | 11.568           | 11            | 2             | 4.059         | 2.851         | -        | -        | 205                          | 193           | -               | -        |
| <b>Urbana</b>              | <b>341.673</b> | <b>387.619</b> | <b>284.019</b> | <b>301.005</b> | <b>1.426.284</b> | <b>1.525.314</b> | <b>6.692</b>  | <b>5.969</b>  | <b>71.532</b> | <b>57.493</b> | <b>-</b> | <b>-</b> | <b>3.334</b>                 | <b>3.221</b>  | <b>-</b>        | <b>-</b> |
| Chuquisaca                 | 30.517         | 36.971         | 1.286          | 858            | 53.588           | 60.804           | 327           | 258           | 2.297         | 2.094         | -        | -        | 27                           | 22            | -               | -        |
| La Paz                     | 42.578         | 45.156         | 222.193        | 244.955        | 470.393          | 496.797          | 714           | 417           | 27.726        | 23.122        | -        | -        | 393                          | 252           | -               | -        |
| Cochabamba                 | 122.846        | 145.539        | 18.473         | 17.250         | 222.704          | 242.902          | 281           | 115           | 13.527        | 11.428        | -        | -        | 159                          | 111           | -               | -        |
| Oruro                      | 35.480         | 41.960         | 19.575         | 20.919         | 86.333           | 92.089           | 97            | 29            | 2.936         | 2.349         | -        | -        | 56                           | 26            | -               | -        |
| Potosí                     | 50.310         | 60.239         | 4.521          | 4.046          | 79.779           | 85.593           | 59            | 26            | 1.291         | 832           | -        | -        | 16                           | 3             | -               | -        |
| Tarija                     | 8.750          | 8.587          | 2.214          | 1.549          | 61.502           | 67.343           | 323           | 244           | 1.507         | 1.110         | -        | -        | 83                           | 92            | -               | -        |
| Santa Cruz                 | 47.576         | 47.252         | 13.327         | 10.138         | 376.754          | 403.205          | 4.784         | 4.846         | 18.150        | 13.771        | -        | -        | 1.456                        | 1.525         | -               | -        |
| Beni                       | 3.166          | 1.774          | 2.107          | 1.185          | 71.079           | 72.615           | 103           | 33            | 2.863         | 1.723         | -        | -        | 1.135                        | 1.183         | -               | -        |
| Pando                      | 450            | 141            | 323            | 105            | 4.152            | 3.966            | 4             | 1             | 1.235         | 1.064         | -        | -        | 9                            | 7             | -               | -        |
| <b>Rural</b>               | <b>482.820</b> | <b>513.153</b> | <b>304.743</b> | <b>312.095</b> | <b>846.113</b>   | <b>672.766</b>   | <b>18.277</b> | <b>17.107</b> | <b>15.623</b> | <b>12.409</b> | <b>-</b> | <b>-</b> | <b>11.476</b>                | <b>10.735</b> | <b>-</b>        | <b>-</b> |
| Chuquisaca                 | 77.669         | 82.119         | 420            | 260            | 79.949           | 68.253           | 3.571         | 3.165         | 91            | 78            | -        | -        | 43                           | 39            | -               | -        |
| La Paz                     | 29.777         | 23.845         | 238.410        | 247.559        | 231.110          | 183.914          | 296           | 195           | 787           | 282           | -        | -        | 866                          | 697           | -               | -        |
| Cochabamba                 | 193.116        | 195.110        | 11.216         | 8.505          | 147.160          | 107.577          | 119           | 37            | 653           | 329           | -        | -        | 532                          | 478           | -               | -        |
| Oruro                      | 22.198         | 22.198         | 28.677         | 31.736         | 39.610           | 35.239           | 43            | 22            | 120           | 33            | -        | -        | 393                          | 425           | -               | -        |
| Potosí                     | 147.080        | 163.669        | 22.274         | 22.400         | 102.358          | 77.032           | 49            | 28            | 174           | 105           | -        | -        | 7                            | 6             | -               | -        |
| Tarija                     | 2.195          | 1.312          | 329            | 72             | 50.678           | 49.020           | 1.425         | 1.247         | 118           | 50            | -        | -        | 640                          | 636           | -               | -        |
| Santa Cruz                 | 31.508         | 24.152         | 2.258          | 952            | 147.664          | 115.031          | 12.652        | 12.349        | 10.443        | 9.589         | -        | -        | 3.511                        | 3.483         | -               | -        |
| Beni                       | 1.254          | 711            | 1.069          | 584            | 37.169           | 29.098           | 115           | 63            | 413           | 156           | -        | -        | 5.288                        | 4.785         | -               | -        |
| Pando                      | 221            | 37             | 90             | 27             | 10.415           | 7.602            | 7             | 1             | 2.824         | 1.787         | -        | -        | 196                          | 186           | -               | -        |

Continúa...

**BOLIVIA:** POBLACIÓN DE 6 AÑOS O MÁS DE EDAD, POR IDIOMA PRINCIPAL QUE HABLE Y SEXO, SEGÚN CENSO, ÁREA Y DEPARTAMENTO, CENSOS 1992, 2001 Y 2012  
**Cuadro N° 18 (Continuación)**

| CENSO, ÁREA Y DEPARTAMENTO | QUECHUA   |           | AYMARA  |         | CASTELLANO |           | GUARANÍ |         | EXTRANJERO |         | NO HABLE |         | OTROS IDIOMAS <sup>(1)</sup> |         | SIN ESPECIFICAR |         |
|----------------------------|-----------|-----------|---------|---------|------------|-----------|---------|---------|------------|---------|----------|---------|------------------------------|---------|-----------------|---------|
|                            | Hombres   | Mujeres   | Hombres | Mujeres | Hombres    | Mujeres   | Hombres | Mujeres | Hombres    | Mujeres | Hombres  | Mujeres | Hombres                      | Mujeres | Hombres         | Mujeres |
| CENSO 2001                 | 1.041.703 | 1.082.337 | 726.941 | 735.345 | 3.110.021  | 2.987.101 | 30.762  | 26.456  | 135.391    | 106.026 | 7.583    | 7.377   | 23.334                       | 20.619  | -               | -       |
| Chuquisaca                 | 128.888   | 140.071   | 2.507   | 1.754   | 171.966    | 164.797   | 4.043   | 3.495   | 4.585      | 4.172   | 971      | 993     | 56                           | 37      | -               | -       |
| La Paz                     | 80.247    | 72.347    | 551.643 | 576.582 | 900.737    | 875.832   | 997     | 492     | 38.915     | 30.954  | 1.642    | 1.614   | 2.231                        | 1.748   | -               | -       |
| Cochabamba                 | 392.335   | 415.718   | 43.478  | 39.238  | 511.227    | 485.330   | 883     | 447     | 22.411     | 17.762  | 1.011    | 979     | 1.597                        | 1.345   | -               | -       |
| Oruro                      | 64.077    | 66.405    | 61.327  | 61.134  | 156.857    | 152.053   | 269     | 103     | 3.982      | 2.858   | 208      | 182     | 910                          | 775     | -               | -       |
| Potosí                     | 222.936   | 243.952   | 28.403  | 27.115  | 210.960    | 187.422   | 245     | 105     | 2.281      | 1.460   | 501      | 541     | 116                          | 126     | -               | -       |
| Tarija                     | 18.822    | 17.780    | 4.074   | 3.093   | 161.563    | 163.341   | 2.344   | 1.873   | 3.086      | 2.389   | 562      | 508     | 1.093                        | 1.028   | -               | -       |
| Santa Cruz                 | 128.026   | 122.354   | 29.264  | 23.029  | 823.933    | 803.190   | 21.688  | 19.813  | 51.695     | 41.196  | 2.069    | 1.926   | 8.906                        | 8.543   | -               | -       |
| Beni                       | 5.186     | 3.207     | 4.985   | 2.828   | 150.442    | 137.444   | 269     | 119     | 4.095      | 2.306   | 566      | 573     | 7.990                        | 6.676   | -               | -       |
| Pando                      | 1.186     | 503       | 1.260   | 572     | 22.336     | 17.692    | 24      | 9       | 4.341      | 2.929   | 53       | 61      | 435                          | 341     | -               | -       |
| Urbana                     | 446.745   | 507.796   | 357.221 | 384.262 | 2.077.457  | 2.197.046 | 9.221   | 7.647   | 110.437    | 86.355  | 3.888    | 3.835   | 7.164                        | 6.835   | -               | -       |
| Chuquisaca                 | 45.726    | 53.306    | 1.998   | 1.496   | 84.506     | 91.773    | 330     | 261     | 4.315      | 4.002   | 221      | 222     | 30                           | 24      | -               | -       |
| La Paz                     | 45.834    | 46.974    | 269.846 | 301.254 | 627.107    | 661.811   | 747     | 394     | 37.456     | 30.387  | 815      | 831     | 657                          | 567     | -               | -       |
| Cochabamba                 | 167.013   | 197.453   | 28.579  | 28.534  | 340.178    | 364.264   | 624     | 338     | 21.145     | 17.149  | 545      | 553     | 377                          | 302     | -               | -       |
| Oruro                      | 33.172    | 38.985    | 18.094  | 21.163  | 96.314     | 102.549   | 188     | 73      | 3.615      | 2.746   | 119      | 111     | 80                           | 55      | -               | -       |
| Potosí                     | 52.403    | 63.575    | 4.762   | 4.603   | 93.400     | 100.604   | 136     | 47      | 2.014      | 1.318   | 115      | 101     | 51                           | 50      | -               | -       |
| Tarija                     | 14.387    | 14.937    | 3.550   | 2.919   | 100.467    | 108.846   | 698     | 502     | 2.484      | 1.943   | 223      | 215     | 306                          | 299     | -               | -       |
| Santa Cruz                 | 84.008    | 90.160    | 25.789  | 21.644  | 624.222    | 656.872   | 6.369   | 5.981   | 33.925     | 25.193  | 1.476    | 1.366   | 4.116                        | 4.200   | -               | -       |
| Beni                       | 3.413     | 2.068     | 3.634   | 2.166   | 102.335    | 102.174   | 118     | 45      | 3.437      | 2.039   | 361      | 411     | 1.508                        | 1.315   | -               | -       |
| Pando                      | 789       | 338       | 969     | 483     | 8.928      | 8.153     | 11      | 6       | 2.046      | 1.578   | 13       | 25      | 39                           | 23      | -               | -       |
| Rural                      | 594.938   | 574.541   | 369.720 | 351.083 | 1.032.564  | 790.055   | 21.541  | 18.809  | 24.954     | 19.671  | 3.695    | 3.542   | 16.170                       | 13.784  | -               | -       |
| Chuquisaca                 | 83.162    | 86.765    | 509     | 258     | 87.460     | 73.024    | 3.713   | 3.234   | 270        | 170     | 750      | 771     | 26                           | 13      | -               | -       |
| La Paz                     | 34.413    | 25.373    | 281.797 | 275.328 | 273.630    | 214.021   | 250     | 98      | 1.459      | 567     | 827      | 783     | 1.574                        | 1.181   | -               | -       |
| Cochabamba                 | 225.322   | 218.265   | 14.899  | 10.704  | 171.049    | 121.066   | 259     | 109     | 1.266      | 613     | 466      | 426     | 1.220                        | 1.043   | -               | -       |
| Oruro                      | 30.905    | 27.420    | 43.233  | 39.971  | 60.543     | 49.504    | 81      | 30      | 367        | 112     | 89       | 71      | 830                          | 720     | -               | -       |
| Potosí                     | 170.533   | 180.377   | 23.641  | 22.512  | 117.560    | 86.818    | 109     | 58      | 267        | 142     | 386      | 440     | 65                           | 76      | -               | -       |
| Tarija                     | 4.435     | 2.843     | 524     | 174     | 61.096     | 54.495    | 1.646   | 1.371   | 602        | 446     | 339      | 293     | 787                          | 729     | -               | -       |
| Santa Cruz                 | 44.018    | 32.194    | 3.475   | 1.385   | 199.711    | 146.318   | 15.319  | 13.832  | 17.770     | 16.003  | 593      | 560     | 4.790                        | 4.343   | -               | -       |
| Beni                       | 1.773     | 1.139     | 1.351   | 662     | 48.107     | 35.270    | 151     | 74      | 658        | 267     | 205      | 162     | 6.482                        | 5.361   | -               | -       |
| Pando                      | 397       | 165       | 291     | 89      | 13.408     | 9.539     | 13      | 3       | 2.295      | 1.351   | 40       | 36      | 396                          | 318     | -               | -       |

Continúa...

**BOLIVIA: POBLACIÓN DE 6 AÑOS O MÁS DE EDAD, POR IDIOMA PRINCIPAL QUE HABLE Y SEXO, SEGÚN CENSO, ÁREA Y DEPARTAMENTO, CENSOS 1992, 2001 Y 2012**

**Cuadro N° 18 (Continuación)**

| CENSO, ÁREA Y DEPARTAMENTO | QUECHUA |         | AYMARA  |         | CASTELLANO |           | GUARANÍ |         | EXTRANJERO |         | NO HABLE |         | OTROS IDIOMAS <sup>(1)</sup> |         | SIN ESPECIFICAR |         |
|----------------------------|---------|---------|---------|---------|------------|-----------|---------|---------|------------|---------|----------|---------|------------------------------|---------|-----------------|---------|
|                            | Hombres | Mujeres | Hombres | Mujeres | Hombres    | Mujeres   | Hombres | Mujeres | Hombres    | Mujeres | Hombres  | Mujeres | Hombres                      | Mujeres | Hombres         | Mujeres |
| CENSO 2012                 | 645.546 | 694.373 | 404.543 | 432.027 | 2.725.785  | 2.698.900 | 19.692  | 19.615  | 78.467     | 68.216  | 6.273    | 5.671   | 17.972                       | 16.712  | 456.157         | 466.399 |
| Chuquisaca                 | 93.394  | 101.070 | 627     | 499     | 135.807    | 138.078   | 2.147   | 2.104   | 1.267      | 1.181   | 698      | 727     | 10                           | 16      | 12.630          | 13.505  |
| La Paz                     | 30.198  | 31.151  | 329.696 | 356.905 | 722.247    | 727.902   | 89      | 77      | 16.718     | 14.782  | 1.286    | 1.220   | 921                          | 762     | 82.513          | 88.167  |
| Cochabamba                 | 251.294 | 274.960 | 17.941  | 19.146  | 421.647    | 424.171   | 92      | 57      | 8.332      | 7.137   | 856      | 780     | 698                          | 654     | 52.122          | 55.037  |
| Oruro                      | 22.615  | 27.556  | 31.361  | 32.650  | 136.469    | 136.214   | 11      | 18      | 1.565      | 1.196   | 195      | 149     | 716                          | 714     | 18.794          | 19.452  |
| Potosí                     | 166.827 | 176.053 | 10.901  | 10.837  | 156.392    | 155.343   | 15      | 12      | 644        | 399     | 402      | 323     | 3                            | 8       | 15.853          | 17.024  |
| Tarija                     | 8.385   | 9.359   | 1.138   | 931     | 169.606    | 171.930   | 1.562   | 1.520   | 2.401      | 2.069   | 444      | 396     | 1.953                        | 1.863   | 25.036          | 24.990  |
| Santa Cruz                 | 69.597  | 71.815  | 9.886   | 8.915   | 826.697    | 802.134   | 15.719  | 15.795  | 43.101     | 38.274  | 2.023    | 1.710   | 5.663                        | 5.564   | 190.125         | 191.698 |
| Beni                       | 2.469   | 1.876   | 1.973   | 1.462   | 121.637    | 114.027   | 49      | 27      | 2.436      | 1.615   | 320      | 322     | 7.371                        | 6.558   | 48.141          | 46.855  |
| Pando                      | 767     | 533     | 1.020   | 682     | 35.283     | 29.101    | 8       | 5       | 2.003      | 1.563   | 49       | 44      | 637                          | 573     | 10.943          | 9.671   |
| Urbana                     | 209.589 | 266.941 | 148.463 | 180.987 | 2.118.931  | 2.193.389 | 5.008   | 5.323   | 53.382     | 45.065  | 3.436    | 3.107   | 5.260                        | 5.288   | 331.514         | 351.433 |
| Chuquisaca                 | 23.957  | 30.343  | 516     | 447     | 85.291     | 92.031    | 109     | 121     | 1.202      | 1.129   | 138      | 138     | 3                            | 1       | 5.738           | 6.477   |
| La Paz                     | 10.648  | 13.886  | 115.629 | 144.295 | 564.998    | 594.151   | 71      | 69      | 16.189     | 14.438  | 611      | 617     | 86                           | 73      | 59.683          | 65.760  |
| Cochabamba                 | 86.259  | 113.095 | 11.790  | 13.954  | 362.831    | 375.670   | 70      | 47      | 8.186      | 7.047   | 496      | 464     | 65                           | 61      | 34.931          | 37.689  |
| Oruro                      | 11.054  | 14.726  | 6.736   | 9.438   | 97.263     | 102.667   | 9       | 11      | 1.512      | 1.165   | 109      | 81      | 21                           | 13      | 14.213          | 15.121  |
| Potosí                     | 25.154  | 33.924  | 1.519   | 1.762   | 102.300    | 109.040   | 11      | 10      | 484        | 338     | 118      | 78      | 2                            | 5       | 6.174           | 6.701   |
| Tarija                     | 5.117   | 6.273   | 982     | 852     | 110.175    | 117.114   | 388     | 379     | 1.431      | 1.207   | 185      | 162     | 324                          | 314     | 15.497          | 16.403  |
| Santa Cruz                 | 45.726  | 53.344  | 9.068   | 8.524   | 687.496    | 695.472   | 4.323   | 4.669   | 21.482     | 17.471  | 1.525    | 1.308   | 3.589                        | 3.694   | 156.821         | 163.289 |
| Beni                       | 1.258   | 1.026   | 1.411   | 1.128   | 90.619     | 90.978    | 25      | 12      | 1.870      | 1.260   | 235      | 235     | 1.124                        | 1.087   | 34.806          | 36.297  |
| Pando                      | 416     | 324     | 812     | 587     | 17.958     | 16.266    | 2       | 5       | 1.026      | 1.010   | 19       | 24      | 46                           | 40      | 3.651           | 3.696   |
| Rural                      | 435.957 | 427.432 | 256.080 | 251.040 | 606.854    | 505.511   | 14.684  | 14.292  | 25.085     | 23.151  | 2.837    | 2.564   | 12.712                       | 11.424  | 124.643         | 114.966 |
| Chuquisaca                 | 69.437  | 70.727  | 111     | 52      | 50.516     | 46.047    | 2.038   | 1.983   | 65         | 52      | 560      | 589     | 7                            | 15      | 6.892           | 7.028   |
| La Paz                     | 19.550  | 17.265  | 214.067 | 212.610 | 157.249    | 133.751   | 18      | 8       | 529        | 344     | 675      | 603     | 835                          | 689     | 22.830          | 22.407  |
| Cochabamba                 | 165.035 | 161.865 | 6.151   | 5.192   | 58.816     | 48.501    | 22      | 10      | 146        | 90      | 360      | 316     | 633                          | 593     | 17.191          | 17.348  |
| Oruro                      | 11.561  | 12.830  | 24.625  | 23.212  | 39.206     | 33.547    | 2       | 7       | 53         | 31      | 86       | 68      | 695                          | 701     | 4.581           | 4.331   |
| Potosí                     | 141.673 | 142.129 | 9.382   | 9.075   | 54.092     | 46.303    | 4       | 2       | 160        | 61      | 284      | 245     | 1                            | 3       | 9.679           | 10.323  |
| Tarija                     | 3.268   | 3.086   | 156     | 79      | 59.431     | 54.816    | 1.174   | 1.141   | 970        | 862     | 259      | 234     | 1.629                        | 1.549   | 9.539           | 8.587   |
| Santa Cruz                 | 23.871  | 18.471  | 818     | 391     | 139.201    | 106.662   | 11.396  | 11.126  | 21.619     | 20.803  | 498      | 402     | 2.074                        | 1.870   | 33.304          | 28.409  |
| Beni                       | 1.211   | 850     | 562     | 334     | 31.018     | 23.049    | 24      | 15      | 566        | 355     | 85       | 87      | 6.247                        | 5.471   | 13.335          | 10.558  |
| Pando                      | 351     | 209     | 208     | 95      | 17.325     | 12.835    | 6       | 0       | 977        | 553     | 30       | 20      | 591                          | 533     | 7.292           | 5.975   |

Fuente: Instituto Nacional de Estadística

<sup>(1)</sup> Idiomas oficiales del Estado Plurinacional de Bolivia, el castellano y todos los idiomas de las naciones y pueblos indígena originario campesinos, que son: aymara, arona, baure, bésiro, canichana, cavineño, cayubaba, chácobo, chimán, ese eija, guaraní, guarassuawe, guarayu, itonama, leco, machajuyai-kallawaya, machineri, maropa, mojeño-trinitario, mojeño-ignaciano, moré, mosetén, movima, pacawara, puquina, quechua, siriono, tacana, tapiete, toromona, uru-chipaya, weehayek, yaminawa, yuki, yuracaré y zamucó y otras declaraciones.

<sup>(2)</sup> Lenguaje de señas u otros casos.

No incluye a las personas que residen habitualmente en el exterior.

(-) Dato igual a cero.

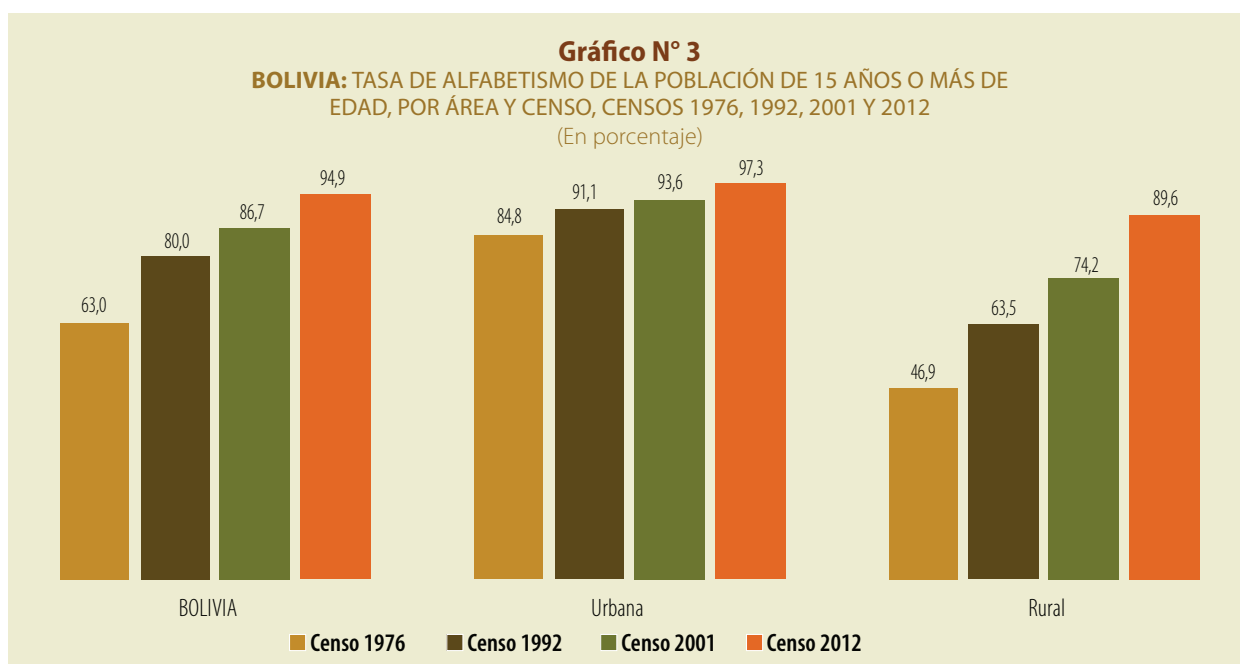
# 5. Educación

## 5.1 Alfabetismo

**Cuadro N° 19**  
**BOLIVIA: TASA DE ALFABETISMO DE LA POBLACIÓN DE 15 AÑOS O MÁS DE EDAD, POR SEXO, SEGÚN CENSO Y ÁREA, CENSOS 1976, 1992, 2001 Y 2012**  
 (En porcentaje)

| CENSO Y ÁREA | TOTAL | HOMBRES | MUJERES | DIFERENCIA H-M |
|--------------|-------|---------|---------|----------------|
| CENSO 1976   | 63,0  | 75,7    | 51,2    | 24,5           |
| Urbana       | 84,8  | 93,8    | 76,8    | 17,0           |
| Rural        | 46,9  | 62,8    | 31,8    | 31,0           |
| CENSO 1992   | 80,0  | 88,2    | 72,3    | 15,8           |
| Urbana       | 91,1  | 96,2    | 86,5    | 9,8            |
| Rural        | 63,5  | 76,9    | 50,1    | 26,8           |
| CENSO 2001   | 86,7  | 93,1    | 80,6    | 12,4           |
| Urbana       | 93,6  | 97,5    | 90,0    | 7,5            |
| Rural        | 74,2  | 85,6    | 62,1    | 23,5           |
| CENSO 2012   | 94,9  | 97,5    | 92,3    | 5,2            |
| Urbana       | 97,3  | 98,9    | 95,8    | 3,1            |
| Rural        | 89,6  | 94,8    | 83,9    | 10,8           |

Fuente: Instituto Nacional de Estadística  
 No incluye personas que residen habitualmente en el exterior.  
 Los datos presentados en los censos de 1976 y 1992 tienen diferencias con publicaciones anteriores, debido a que se toma en cuenta edad y residencia.



Fuente: Instituto Nacional de Estadística  
 No incluye personas que residen habitualmente en el exterior.  
 Los datos presentados en los censos de 1976 y 1992 tienen diferencias con publicaciones anteriores, debido a que se considera edad y residencia.

### Cuadro N° 20

**BOLIVIA:** TASA DE ALFABETISMO DE LA POBLACIÓN DE 15 AÑOS O MÁS DE EDAD, POR CENSO Y SEXO, SEGÚN ÁREA Y DEPARTAMENTO, CENSOS 1976, 1992, 2001 Y 2012  
(En porcentaje)

| ÁREA Y DEPARTAMENTO | CENSO 1976 |         |         | CENSO 1992     |       |         | CENSO 2001 |                |       | CENSO 2012 |         |                |      |      |      |      |
|---------------------|------------|---------|---------|----------------|-------|---------|------------|----------------|-------|------------|---------|----------------|------|------|------|------|
|                     | TOTAL      | Hombres | Mujeres | Diferencia H-M | TOTAL | Hombres | Mujeres    | Diferencia H-M | TOTAL | Hombres    | Mujeres | Diferencia H-M |      |      |      |      |
| BOLIVIA             | 63,0       | 75,7    | 51,2    | 24,5           | 80,0  | 88,2    | 72,3       | 15,8           | 86,7  | 93,1       | 80,6    | 12,4           | 94,9 | 97,6 | 92,3 | 5,2  |
| Chuquisaca          | 38,8       | 49,5    | 29,3    | 20,1           | 60,5  | 70,5    | 51,6       | 19,0           | 73,0  | 81,6       | 65,2    | 16,4           | 88,9 | 93,5 | 85,1 | 8,1  |
| La Paz              | 67,9       | 82,0    | 54,9    | 27,1           | 83,1  | 91,5    | 75,3       | 16,2           | 88,6  | 95,2       | 82,4    | 12,7           | 95,4 | 98,3 | 92,7 | 5,6  |
| Cochabamba          | 58,9       | 71,4    | 47,9    | 23,5           | 78,8  | 87,4    | 70,9       | 16,6           | 85,5  | 92,6       | 78,8    | 13,7           | 94,5 | 97,6 | 91,7 | 5,9  |
| Oruro               | 73,0       | 88,1    | 59,6    | 28,5           | 84,6  | 94,1    | 76,1       | 17,9           | 89,4  | 96,4       | 82,7    | 13,7           | 96,0 | 98,7 | 93,5 | 5,2  |
| Potosí              | 45,4       | 61,1    | 31,6    | 29,6           | 61,8  | 76,5    | 49,2       | 27,3           | 71,6  | 84,6       | 60,0    | 24,6           | 88,2 | 94,4 | 82,3 | 12,1 |
| Tarija              | 62,8       | 76,0    | 49,8    | 26,3           | 78,8  | 87,3    | 70,6       | 16,6           | 85,9  | 92,1       | 79,9    | 12,2           | 94,2 | 96,8 | 91,7 | 5,1  |
| Santa Cruz          | 78,8       | 85,3    | 71,9    | 13,4           | 88,9  | 92,7    | 85,1       | 7,7            | 92,7  | 95,7       | 89,7    | 6,0            | 97,4 | 98,5 | 96,3 | 2,2  |
| Beni                | 78,0       | 84,5    | 71,1    | 13,4           | 87,2  | 91,0    | 83,0       | 8,1            | 91,1  | 93,8       | 88,1    | 5,7            | 96,9 | 97,7 | 95,9 | 1,8  |
| Pando               | 66,4       | 72,7    | 58,0    | 14,7           | 79,0  | 82,1    | 74,5       | 7,6            | 89,6  | 92,1       | 86,2    | 5,9            | 97,8 | 98,3 | 97,2 | 1,1  |
| Urbana              | 84,8       | 93,8    | 76,8    | 17,0           | 91,1  | 96,2    | 86,5       | 9,8            | 93,6  | 97,5       | 90      | 7,5            | 97,3 | 99,0 | 95,8 | 3,1  |
| Chuquisaca          | 79,9       | 87,7    | 73,4    | 14,4           | 87,2  | 93,4    | 82,1       | 11,3           | 90,0  | 94,9       | 85,8    | 9,1            | 95,3 | 97,7 | 93,1 | 4,6  |
| La Paz              | 84,2       | 94,3    | 74,9    | 19,4           | 90,8  | 96,5    | 85,5       | 11,0           | 93,6  | 98,0       | 89,6    | 8,5            | 97,4 | 99,2 | 95,8 | 3,5  |
| Cochabamba          | 86,0       | 94,4    | 79,1    | 15,3           | 91,9  | 97,0    | 87,4       | 9,6            | 93,3  | 97,7       | 89,5    | 8,3            | 97,0 | 99,0 | 95,2 | 3,8  |
| Oruro               | 85,6       | 96,3    | 75,8    | 20,5           | 90,8  | 97,3    | 85,0       | 12,3           | 93,9  | 98,6       | 89,6    | 9,0            | 97,4 | 99,3 | 95,6 | 3,7  |
| Potosí              | 78,5       | 91,3    | 67,2    | 24,1           | 86,0  | 95,4    | 78,1       | 17,3           | 89,6  | 96,8       | 83,6    | 13,2           | 95,5 | 98,7 | 92,7 | 5,9  |
| Tarija              | 81,8       | 91,1    | 73,1    | 18,0           | 88,8  | 94,6    | 83,6       | 11,1           | 91,9  | 96,6       | 87,7    | 8,9            | 96,7 | 98,6 | 95,0 | 3,5  |
| Santa Cruz          | 89,0       | 94,1    | 84,3    | 9,8            | 93,1  | 96,2    | 90,2       | 6,0            | 94,9  | 97,4       | 92,5    | 4,9            | 98,0 | 98,9 | 97,1 | 1,9  |
| Beni                | 87,0       | 93,4    | 81,4    | 12,0           | 91,8  | 95,2    | 88,5       | 6,7            | 94,2  | 96,5       | 91,9    | 4,7            | 98,0 | 98,7 | 97,3 | 1,4  |
| Pando               | 92,9       | 95,9    | 89,2    | 6,8            | 95,6  | 97,5    | 93,5       | 4,0            | 96,5  | 98,1       | 94,8    | 3,3            | 98,8 | 99,3 | 98,2 | 1,0  |
| Rural               | 46,9       | 62,8    | 31,8    | 31,0           | 63,5  | 76,9    | 50,1       | 26,8           | 74,2  | 85,6       | 62,1    | 23,5           | 89,7 | 94,8 | 84,0 | 10,8 |
| Chuquisaca          | 26,3       | 38,3    | 15,6    | 22,7           | 45,8  | 58,8    | 33,7       | 25,1           | 58,9  | 71,1       | 47,2    | 23,9           | 82,4 | 88,8 | 76,0 | 12,8 |
| La Paz              | 52,2       | 70,2    | 35,5    | 34,7           | 68,8  | 82,4    | 55,5       | 26,9           | 78,3  | 89,6       | 66,6    | 23,0           | 91,4 | 96,4 | 85,9 | 10,6 |
| Cochabamba          | 42,1       | 57,8    | 27,8    | 30,0           | 63,1  | 76,7    | 49,5       | 27,2           | 72,7  | 84,9       | 60,1    | 24,8           | 89,0 | 94,6 | 83,1 | 11,5 |
| Oruro               | 59,3       | 78,8    | 42,4    | 36,4           | 72,3  | 87,6    | 58,4       | 29,2           | 82,5  | 93,3       | 71,1    | 22,2           | 93,7 | 97,7 | 89,4 | 8,3  |
| Potosí              | 33,0       | 49,8    | 18,4    | 31,4           | 49,4  | 67,0    | 34,4       | 32,6           | 61,7  | 78,2       | 46,7    | 31,5           | 83,1 | 91,7 | 74,3 | 17,3 |
| Tarija              | 49,6       | 66,0    | 32,8    | 33,2           | 65,0  | 78,0    | 51,4       | 26,6           | 74,2  | 84,3       | 62,9    | 21,4           | 89,3 | 93,7 | 84,6 | 9,2  |
| Santa Cruz          | 66,8       | 76,4    | 54,9    | 21,5           | 77,3  | 84,6    | 67,9       | 16,7           | 85,1  | 90,6       | 77,6    | 13,0           | 94,6 | 96,7 | 92,0 | 4,6  |
| Beni                | 69,3       | 77,3    | 58,5    | 18,9           | 77,4  | 83,5    | 68,9       | 14,6           | 83,7  | 88,3       | 77,1    | 11,2           | 93,5 | 95,3 | 91,1 | 4,2  |
| Pando               | 62,7       | 69,6    | 53,2    | 16,4           | 72,4  | 76,9    | 65,5       | 11,4           | 84,5  | 88,2       | 78,6    | 9,6            | 96,7 | 97,3 | 95,9 | 1,4  |

Fuente: Instituto Nacional de Estadística

No incluye personas que residen habitualmente en el exterior.

Los datos presentados en los censos de 1976 y 1992 tienen diferencias con publicaciones anteriores, debido a que se considera edad y residencia.

## 5.2 Asistencia escolar

**Cuadro N° 21**

**BOLIVIA: TASA DE ASISTENCIA ESCOLAR DE LA POBLACIÓN DE 6 A 19 AÑOS, POR CENSO Y SEXO, SEGÚN GRUPOS DE EDAD, ÁREA Y DEPARTAMENTO, CENSOS 1976, 1992, 2001 Y 2012**

(En porcentaje)

| GRUPOS DE EDAD, ÁREA Y DEPARTAMENTO | POBLACIÓN DE 6 A 19 AÑOS |                         |         |       |                         |         |       |                         |         |       |                         |         |
|-------------------------------------|--------------------------|-------------------------|---------|-------|-------------------------|---------|-------|-------------------------|---------|-------|-------------------------|---------|
|                                     | TOTAL                    | Tasa de Asistencia 1976 |         | TOTAL | Tasa de Asistencia 1992 |         | TOTAL | Tasa de Asistencia 2001 |         | TOTAL | Tasa de Asistencia 2012 |         |
|                                     |                          | Hombres                 | Mujeres |       | Hombres                 | Mujeres |       | Hombres                 | Mujeres |       | Hombres                 | Mujeres |
| <b>BOLIVIA</b>                      | 63,5                     | 68,9                    | 58,0    | 72,3  | 74,7                    | 69,9    | 79,7  | 81,1                    | 78,3    | 87,3  | 87,1                    | 87,4    |
| 4 – 5*                              | 12,3                     | 12,4                    | 12,2    |       |                         |         | 41,9  | 41,5                    | 42,3    | 52,7  | 52,0                    | 53,4    |
| 6 – 11                              | 74,1                     | 77,2                    | 70,8    | 85,8  | 86,6                    | 85,0    | 92,9  | 92,9                    | 92,8    | 96,5  | 96,2                    | 96,8    |
| 12 – 19                             | 54,3                     | 61,5                    | 46,9    | 60,4  | 63,9                    | 56,8    | 68,4  | 70,7                    | 66,1    | 81,0  | 80,9                    | 81,1    |
| Chuquisaca                          | 52,8                     | 58,5                    | 47,1    | 62,4  | 65,1                    | 59,7    | 73,4  | 75,3                    | 71,5    | 84,9  | 84,6                    | 85,2    |
| La Paz                              | 67,2                     | 75,2                    | 59,1    | 75,4  | 79,2                    | 71,6    | 83,3  | 85,2                    | 81,2    | 89,7  | 89,9                    | 89,4    |
| Cochabamba                          | 63,5                     | 68,9                    | 58,0    | 71,1  | 73,9                    | 68,2    | 78,5  | 80,0                    | 77,0    | 87,8  | 87,8                    | 87,7    |
| Oruro                               | 71,8                     | 77,3                    | 66,2    | 78,8  | 80,9                    | 76,7    | 83,3  | 84,7                    | 81,9    | 89,8  | 89,5                    | 90,1    |
| Potosí                              | 59,7                     | 67,2                    | 52,1    | 70,3  | 74,4                    | 66,0    | 78,9  | 82,1                    | 75,6    | 87,8  | 88,7                    | 86,9    |
| Tarija                              | 58,3                     | 59,6                    | 56,9    | 68,0  | 67,8                    | 68,2    | 74,9  | 74,5                    | 75,3    | 84,9  | 83,6                    | 86,3    |
| Santa Cruz                          | 63,8                     | 64,5                    | 63,1    | 73,1  | 73,4                    | 72,7    | 79,5  | 80,1                    | 79,0    | 85,6  | 84,9                    | 86,2    |
| Beni                                | 62,2                     | 63,7                    | 60,5    | 72,5  | 72,8                    | 72,1    | 77,5  | 77,1                    | 78,0    | 84,8  | 84,2                    | 85,4    |
| Pando                               | 44,8                     | 45,5                    | 44,1    | 60,3  | 58,2                    | 62,8    | 70,2  | 68,8                    | 71,7    | 82,2  | 80,4                    | 84,3    |
| <b>Urbana</b>                       | 76,8                     | 80,2                    | 73,4    | 79,3  | 81,2                    | 77,4    | 82,7  | 84,0                    | 81,4    | 89,1  | 88,9                    | 89,4    |
| 4 – 5*                              | 21,3                     | 21,0                    | 21,5    |       |                         |         | 47,1  | 46,5                    | 47,7    | 56,8  | 56,2                    | 57,5    |
| 6 – 11                              | 86,7                     | 87,6                    | 85,8    | 91,4  | 91,4                    | 91,3    | 95,4  | 95,3                    | 95,5    | 97,3  | 97,0                    | 97,6    |
| 12 – 19                             | 69,5                     | 74,7                    | 64,4    | 69,8  | 72,8                    | 66,9    | 72,9  | 74,9                    | 70,9    | 83,8  | 83,4                    | 84,1    |
| Chuquisaca                          | 80,0                     | 81,9                    | 78,1    | 80,0  | 82,8                    | 77,5    | 80,4  | 82,2                    | 78,7    | 91,0  | 90,6                    | 91,4    |
| La Paz                              | 76,3                     | 82,0                    | 70,6    | 79,2  | 82,4                    | 76,0    | 84,1  | 85,7                    | 82,5    | 91,2  | 91,2                    | 91,2    |
| Cochabamba                          | 80,5                     | 83,3                    | 77,6    | 80,7  | 83,2                    | 78,2    | 82,2  | 84,0                    | 80,5    | 90,0  | 90,1                    | 89,8    |
| Oruro                               | 82,0                     | 83,8                    | 80,0    | 84,3  | 85,0                    | 83,7    | 85,1  | 85,7                    | 84,5    | 91,2  | 91,0                    | 91,5    |
| Potosí                              | 81,3                     | 84,2                    | 78,5    | 83,8  | 84,9                    | 82,6    | 86,6  | 87,4                    | 85,8    | 91,7  | 91,2                    | 92,1    |
| Tarija                              | 71,4                     | 71,7                    | 71,1    | 76,9  | 77,2                    | 76,5    | 79,0  | 79,8                    | 78,1    | 88,1  | 87,3                    | 88,9    |
| Santa Cruz                          | 72,0                     | 74,2                    | 70,0    | 77,3  | 78,4                    | 76,1    | 81,9  | 83,3                    | 80,6    | 86,8  | 86,4                    | 87,2    |
| Beni                                | 73,3                     | 75,5                    | 71,0    | 76,5  | 76,7                    | 76,4    | 80,8  | 80,4                    | 81,3    | 86,5  | 86,0                    | 87,0    |
| Pando                               | 65,0                     | 61,6                    | 68,8    | 75,7  | 70,8                    | 81,3    | 74,3  | 71,2                    | 77,6    | 82,1  | 78,8                    | 85,8    |
| <b>Rural</b>                        | 53,4                     | 60,5                    | 46,0    | 62,6  | 65,9                    | 59,0    | 74,7  | 76,4                    | 72,9    | 83,5  | 83,7                    | 83,3    |
| 4 – 5                               | 6,8                      | 7,1                     | 6,4     |       |                         |         | 34,6  | 34,5                    | 34,7    | 44,5  | 43,7                    | 45,2    |
| 6 – 11                              | 65,9                     | 70,6                    | 61,0    | 79,1  | 80,8                    | 77,4    | 89,2  | 89,5                    | 88,8    | 95,0  | 94,9                    | 95,2    |
| 12 – 19                             | 41,0                     | 50,5                    | 30,8    | 45,3  | 50,7                    | 39,3    | 60,0  | 63,4                    | 56,1    | 75,1  | 75,8                    | 74,4    |
| Chuquisaca                          | 44,3                     | 51,4                    | 37,2    | 53,5  | 56,7                    | 50,1    | 68,6  | 70,9                    | 66,2    | 79,5  | 79,6                    | 79,4    |
| La Paz                              | 59,1                     | 69,2                    | 48,7    | 69,1  | 74,0                    | 63,8    | 81,7  | 84,5                    | 78,6    | 86,7  | 87,5                    | 85,9    |
| Cochabamba                          | 52,3                     | 59,7                    | 44,8    | 60,2  | 63,7                    | 56,4    | 73,4  | 74,8                    | 71,8    | 83,5  | 83,6                    | 83,3    |
| Oruro                               | 59,3                     | 69,1                    | 49,7    | 67,5  | 72,5                    | 62,3    | 80,2  | 82,9                    | 77,1    | 87,0  | 86,9                    | 87,1    |
| Potosí                              | 49,6                     | 59,4                    | 39,7    | 62,4  | 68,3                    | 56,4    | 74,6  | 79,2                    | 69,8    | 85,1  | 87,0                    | 83,1    |
| Tarija                              | 49,8                     | 52,2                    | 47,2    | 57,3  | 57,2                    | 57,3    | 68,2  | 66,4                    | 70,3    | 79,5  | 77,5                    | 81,6    |
| Santa Cruz                          | 54,3                     | 54,4                    | 54,2    | 62,1  | 61,4                    | 62,9    | 71,9  | 70,7                    | 73,2    | 80,6  | 79,5                    | 81,9    |
| Beni                                | 50,7                     | 52,5                    | 48,7    | 63,8  | 65,0                    | 62,4    | 69,6  | 69,6                    | 69,6    | 80,0  | 79,5                    | 80,7    |
| Pando                               | 42,5                     | 43,6                    | 41,4    | 54,4  | 53,4                    | 55,6    | 67,4  | 67,3                    | 67,6    | 82,3  | 81,7                    | 82,9    |

Fuente: Instituto Nacional de Estadística

\* Se considera esta categorización en cumplimiento a la Ley de Educación Avelino Siñani N° 70 del 20 de diciembre de 2010. No incluye personas que residen habitualmente en el exterior y personas que no especifican la pregunta si sabe leer y escribir.

### 5.3 Máximo nivel de instrucción alcanzado

**Cuadro N° 22**

**BOLIVIA:** NIVEL DE INSTRUCCIÓN MÁS ALTO ALCANZADO DE LA POBLACIÓN DE 19 AÑOS O MÁS DE EDAD, POR SEXO, SEGÚN CENSO, ÁREA Y DEPARTAMENTO, CENSOS 1976, 1992, 2001 Y 2012

| CENSO, ÁREA Y DEPARTAMENTO | NINGÚN NIVEL |         |         | PRIMARIA |         |         | SECUNDARIA |         |         | SUPERIOR |         |         | OTROS  |         |         |
|----------------------------|--------------|---------|---------|----------|---------|---------|------------|---------|---------|----------|---------|---------|--------|---------|---------|
|                            | TOTAL        | Hombres | Mujeres | TOTAL    | Hombres | Mujeres | TOTAL      | Hombres | Mujeres | TOTAL    | Hombres | Mujeres | TOTAL  | Hombres | Mujeres |
| CENSO 1976                 | 944.232      | 306.146 | 638.086 | 829.399  | 487.403 | 341.996 | 325.278    | 195.489 | 129.789 | 120.864  | 76.374  | 44.490  | 49.460 | 24.858  | 24.602  |
| Chuquisaca                 | 119.078      | 46.932  | 72.146  | 36.906   | 24.121  | 12.785  | 11.030     | 6.033   | 4.997   | 9.841    | 5.260   | 4.581   | 1.965  | 1.130   | 835     |
| La Paz                     | 275.319      | 77.670  | 197.649 | 279.086  | 162.443 | 116.643 | 123.705    | 76.154  | 47.551  | 45.972   | 30.537  | 15.435  | 19.393 | 9.396   | 9.997   |
| Cochabamba                 | 163.273      | 53.915  | 109.358 | 121.305  | 70.727  | 50.578  | 48.285     | 27.503  | 20.782  | 21.290   | 12.715  | 8.575   | 7.890  | 3.794   | 4.096   |
| Oruro                      | 48.274       | 10.521  | 37.753  | 62.530   | 35.222  | 27.308  | 28.274     | 17.613  | 10.661  | 8.766    | 5.846   | 2.920   | 3.531  | 1.728   | 1.803   |
| Potosí                     | 198.169      | 66.972  | 131.197 | 94.299   | 62.531  | 31.768  | 27.224     | 16.596  | 10.628  | 9.637    | 6.244   | 3.393   | 3.673  | 2.063   | 1.610   |
| Tarija                     | 36.904       | 12.092  | 24.812  | 33.640   | 21.281  | 12.359  | 9.901      | 5.822   | 4.079   | 4.763    | 2.792   | 1.971   | 1.657  | 1.009   | 648     |
| Santa Cruz                 | 79.426       | 28.686  | 50.740  | 158.851  | 86.910  | 71.941  | 61.780     | 36.576  | 25.204  | 17.817   | 11.133  | 6.684   | 9.803  | 4.894   | 4.909   |
| Beni                       | 18.360       | 6.779   | 11.581  | 35.724   | 19.716  | 16.008  | 13.652     | 8.214   | 5.438   | 2.434    | 1.602   | 832     | 1.301  | 682     | 619     |
| Pando                      | 5.429        | 2.579   | 2.850   | 7.058    | 4.452   | 2.606   | 1.427      | 978     | 449     | 344      | 245     | 99      | 247    | 162     | 85      |
| Urbana                     | 171.958      | 35.483  | 136.475 | 368.293  | 178.230 | 190.063 | 264.208    | 149.130 | 115.078 | 102.692  | 63.940  | 38.752  | 35.183 | 16.140  | 19.043  |
| Chuquisaca                 | 9.543        | 2.670   | 6.873   | 11.618   | 5.462   | 6.156   | 8.978      | 4.679   | 4.299   | 8.484    | 4.473   | 4.011   | 1.155  | 581     | 574     |
| La Paz                     | 68.131       | 13.341  | 54.790  | 131.209  | 65.395  | 65.814  | 102.005    | 58.268  | 43.737  | 40.799   | 26.507  | 14.292  | 16.394 | 7.544   | 8.850   |
| Cochabamba                 | 22.272       | 4.122   | 18.150  | 48.972   | 21.839  | 27.133  | 39.905     | 21.356  | 18.549  | 18.209   | 10.794  | 7.415   | 5.774  | 2.479   | 3.295   |
| Oruro                      | 13.491       | 1.754   | 11.737  | 28.651   | 13.866  | 14.785  | 23.843     | 14.084  | 9.759   | 7.523    | 4.923   | 2.600   | 2.872  | 1.324   | 1.548   |
| Potosí                     | 22.203       | 4.252   | 17.951  | 35.269   | 18.894  | 16.375  | 20.802     | 12.000  | 8.802   | 6.667    | 4.185   | 2.482   | 1.858  | 832     | 1.026   |
| Tarija                     | 7.751        | 1.885   | 5.866   | 14.602   | 7.831   | 6.771   | 8.008      | 4.502   | 3.506   | 3.836    | 2.246   | 1.590   | 918    | 499     | 419     |
| Santa Cruz                 | 22.871       | 6.062   | 16.809  | 80.883   | 37.184  | 43.699  | 50.178     | 28.390  | 21.788  | 15.178   | 9.489   | 5.689   | 5.343  | 2.442   | 2.901   |
| Beni                       | 5.520        | 1.336   | 4.184   | 16.219   | 7.330   | 8.889   | 9.937      | 5.512   | 4.425   | 1.854    | 1.216   | 638     | 811    | 403     | 408     |
| Pando                      | 176          | 61      | 115     | 870      | 429     | 441     | 552        | 339     | 213     | 142      | 107     | 35      | 58     | 36      | 22      |
| Rural                      | 772.274      | 270.663 | 501.611 | 461.106  | 309.173 | 151.933 | 61.070     | 46.359  | 14.711  | 18.172   | 12.434  | 5.738   | 14.277 | 8.718   | 5.559   |
| Chuquisaca                 | 109.535      | 44.262  | 65.273  | 25.288   | 18.659  | 6.629   | 2.052      | 1.354   | 698     | 1.357    | 787     | 570     | 810    | 549     | 261     |
| La Paz                     | 207.188      | 64.329  | 142.859 | 147.877  | 97.048  | 50.829  | 21.700     | 17.886  | 3.814   | 5.173    | 4.030   | 1.143   | 2.999  | 1.852   | 1.147   |
| Cochabamba                 | 141.001      | 49.793  | 91.208  | 72.333   | 48.888  | 23.445  | 8.380      | 6.147   | 2.233   | 3.081    | 1.921   | 1.160   | 2.116  | 1.315   | 801     |

Continúa...



**Cuadro N° 22 (Continuación)**  
**BOLIVIA: NIVEL DE INSTRUCCIÓN MÁS ALTO ALCANZADO DE LA POBLACIÓN DE 19 AÑOS O MÁS DE EDAD, POR SEXO, SEGÚN CENSO, ÁREA Y DEPARTAMENTO, CENSOS 1976, 1992, 2001 Y 2012**

| CENSO, ÁREA Y DEPARTAMENTO | NINGÚN NIVEL   |                | PRIMARIA       |                | SECUNDARIA     |                | SUPERIOR       |                | OTROS          |                |                |                |               |               |               |
|----------------------------|----------------|----------------|----------------|----------------|----------------|----------------|----------------|----------------|----------------|----------------|----------------|----------------|---------------|---------------|---------------|
|                            | TOTAL          | Hombres        | Mujeres        | TOTAL          | Hombres        | Mujeres        | TOTAL          | Hombres        | Mujeres        | TOTAL          | Hombres        | Mujeres        |               |               |               |
| Oruro                      | 34.783         | 8.767          | 26.016         | 33.879         | 21.356         | 12.523         | 4.431          | 3.529          | 902            | 1.243          | 923            | 320            | 659           | 404           | 255           |
| Potosí                     | 175.966        | 62.720         | 113.246        | 59.030         | 43.637         | 15.393         | 6.422          | 4.596          | 1.826          | 2.970          | 2.059          | 911            | 1.815         | 1.231         | 584           |
| Tarija                     | 29.153         | 10.207         | 18.946         | 19.038         | 13.450         | 5.588          | 1.893          | 1.320          | 573            | 927            | 546            | 381            | 739           | 510           | 229           |
| Santa Cruz                 | 56.555         | 22.624         | 33.931         | 77.968         | 49.726         | 28.242         | 11.602         | 8.186          | 3.416          | 2.639          | 1.644          | 995            | 4.460         | 2.452         | 2.008         |
| Beni                       | 12.840         | 5.443          | 7.397          | 19.505         | 12.386         | 7.119          | 3.715          | 2.702          | 1.013          | 580            | 386            | 194            | 490           | 279           | 211           |
| Pando                      | 5.253          | 2.518          | 2.735          | 6.188          | 4.023          | 2.165          | 875            | 639            | 236            | 202            | 138            | 64             | 189           | 126           | 63            |
| <b>CENSO 1992</b>          | <b>616.894</b> | <b>181.538</b> | <b>435.356</b> | <b>974.983</b> | <b>484.334</b> | <b>490.649</b> | <b>840.773</b> | <b>475.531</b> | <b>365.242</b> | <b>340.470</b> | <b>193.163</b> | <b>147.307</b> | <b>96.632</b> | <b>43.753</b> | <b>52.879</b> |
| Chuquisaca                 | 79.501         | 27.145         | 52.356         | 62.556         | 35.929         | 26.627         | 26.700         | 15.230         | 11.470         | 26.513         | 13.413         | 13.100         | 2.876         | 928           | 1.948         |
| La Paz                     | 174.033        | 48.593         | 125.440        | 287.881        | 129.771        | 158.110        | 278.534        | 166.212        | 112.322        | 116.659        | 68.143         | 48.516         | 36.328        | 16.740        | 19.588        |
| Cochabamba                 | 108.790        | 30.566         | 78.224         | 177.528        | 90.106         | 87.422         | 133.036        | 74.484         | 58.552         | 65.947         | 36.663         | 29.284         | 24.476        | 10.797        | 13.679        |
| Oruro                      | 27.441         | 5.783          | 21.658         | 49.112         | 22.511         | 26.601         | 47.706         | 26.346         | 21.360         | 24.533         | 14.087         | 10.446         | 4.350         | 1.854         | 2.496         |
| Potosí                     | 108.216        | 29.362         | 78.854         | 94.158         | 53.604         | 40.554         | 51.261         | 30.500         | 20.761         | 21.063         | 11.944         | 9.119          | 4.070         | 1.768         | 2.302         |
| Tarija                     | 31.471         | 9.439          | 22.032         | 45.141         | 24.299         | 20.842         | 32.984         | 18.185         | 14.799         | 15.578         | 8.261          | 7.317          | 2.900         | 1.427         | 1.473         |
| Santa Cruz                 | 68.094         | 22.966         | 45.128         | 213.432        | 105.097        | 108.335        | 222.102        | 117.362        | 104.740        | 62.794         | 36.239         | 26.555         | 17.815        | 8.227         | 9.588         |
| Beni                       | 16.009         | 6.013          | 9.996          | 39.118         | 19.500         | 19.618         | 43.070         | 23.767         | 19.303         | 6.731          | 4.008          | 2.723          | 3.371         | 1.773         | 1.598         |
| Pando                      | 3.339          | 1.671          | 1.668          | 6.057          | 3.517          | 2.540          | 5.380          | 3.445          | 1.935          | 652            | 405            | 247            | 446           | 239           | 207           |
| <b>Urbana</b>              | <b>196.690</b> | <b>50.491</b>  | <b>146.199</b> | <b>464.332</b> | <b>193.750</b> | <b>270.582</b> | <b>635.558</b> | <b>333.887</b> | <b>301.671</b> | <b>317.386</b> | <b>177.843</b> | <b>139.543</b> | <b>90.737</b> | <b>40.254</b> | <b>50.483</b> |
| Chuquisaca                 | 10.243         | 2.549          | 7.694          | 15.564         | 6.802          | 8.762          | 16.635         | 8.440          | 8.195          | 24.375         | 12.147         | 12.228         | 2.595         | 821           | 1.774         |
| La Paz                     | 78.776         | 21.691         | 57.085         | 148.585        | 58.085         | 90.500         | 210.095        | 116.430        | 93.665         | 110.122        | 63.097         | 47.025         | 34.657        | 15.723        | 18.934        |
| Cochabamba                 | 28.028         | 6.031          | 21.997         | 69.702         | 28.095         | 41.607         | 95.156         | 48.832         | 46.324         | 61.668         | 33.975         | 27.693         | 23.092        | 10.017        | 13.075        |
| Oruro                      | 12.678         | 2.539          | 10.139         | 25.190         | 10.301         | 14.889         | 36.646         | 18.945         | 17.701         | 22.978         | 13.082         | 9.896          | 4.019         | 1.670         | 2.349         |
| Potosí                     | 14.650         | 2.434          | 12.216         | 26.898         | 12.335         | 14.563         | 30.029         | 15.605         | 14.424         | 16.876         | 9.327          | 7.549          | 3.382         | 1.371         | 2.011         |
| Tarija                     | 10.792         | 2.854          | 7.938          | 21.736         | 10.189         | 11.547         | 24.609         | 12.762         | 11.847         | 14.062         | 7.406          | 6.656          | 2.571         | 1.183         | 1.388         |
| Santa Cruz                 | 33.645         | 9.854          | 23.791         | 132.696        | 57.467         | 75.229         | 187.444        | 94.726         | 92.718         | 60.522         | 34.815         | 25.707         | 16.910        | 7.707         | 9.203         |
| Beni                       | 7.627          | 2.456          | 5.171          | 22.812         | 9.974          | 12.838         | 32.883         | 17.052         | 15.831         | 6.278          | 3.683          | 2.595          | 3.114         | 1.563         | 1.551         |
| Pando                      | 251            | 83             | 168            | 1.149          | 502            | 647            | 2.061          | 1.095          | 966            | 505            | 311            | 194            | 397           | 199           | 198           |

Continúa...

**Cuadro N° 22 (Continuación)**  
**BOLIVIA: NIVEL DE INSTRUCCIÓN MÁS ALTO ALCANZADO DE LA POBLACIÓN DE 19 AÑOS O MÁS DE EDAD,**  
**POR SEXO, SEGÚN CENSO, ÁREA Y DEPARTAMENTO, CENSOS 1976, 1992, 2001 Y 2012**

| CENSO, ÁREA Y DEPARTAMENTO | NINGÚN NIVEL   |                |                | PRIMARIA         |                |                | SECUNDARIA       |                |                | SUPERIOR       |                |                | OTROS         |               |               |
|----------------------------|----------------|----------------|----------------|------------------|----------------|----------------|------------------|----------------|----------------|----------------|----------------|----------------|---------------|---------------|---------------|
|                            | TOTAL          | Hombres        | Mujeres        | TOTAL            | Hombres        | Mujeres        | TOTAL            | Hombres        | Mujeres        | TOTAL          | Hombres        | Mujeres        | TOTAL         | Hombres       | Mujeres       |
| Rural                      | 420.204        | 131.047        | 289.157        | 510.651          | 290.584        | 220.067        | 205.215          | 141.644        | 63.571         | 23.084         | 15.320         | 7.764          | 5.895         | 3.499         | 2.396         |
| Chuquisaca                 | 69.258         | 24.596         | 44.662         | 46.992           | 29.127         | 17.865         | 10.065           | 6.790          | 3.275          | 2.138          | 1.266          | 872            | 281           | 107           | 174           |
| La Paz                     | 95.257         | 26.902         | 68.355         | 139.296          | 71.686         | 67.610         | 68.439           | 49.782         | 18.657         | 6.537          | 5.046          | 1.491          | 1.671         | 1.017         | 654           |
| Cochabamba                 | 80.762         | 24.535         | 56.227         | 107.826          | 62.011         | 45.815         | 37.880           | 25.652         | 12.228         | 4.279          | 2.688          | 1.591          | 1.384         | 780           | 604           |
| Oruro                      | 14.763         | 3.244          | 11.519         | 23.922           | 12.210         | 11.712         | 11.060           | 7.401          | 3.659          | 1.555          | 1.005          | 550            | 331           | 184           | 147           |
| Potosí                     | 93.566         | 26.928         | 66.638         | 67.260           | 41.269         | 25.991         | 21.232           | 14.895         | 6.337          | 4.187          | 2.617          | 1.570          | 688           | 397           | 291           |
| Tarija                     | 20.679         | 6.585          | 14.094         | 23.405           | 14.110         | 9.295          | 8.375            | 5.423          | 2.952          | 1.516          | 855            | 661            | 329           | 244           | 85            |
| Santa Cruz                 | 34.449         | 13.112         | 21.337         | 80.736           | 47.630         | 33.106         | 34.658           | 22.636         | 12.022         | 2.272          | 1.424          | 848            | 905           | 520           | 385           |
| Beni                       | 8.382          | 3.557          | 4.825          | 16.306           | 9.526          | 6.780          | 10.187           | 6.715          | 3.472          | 453            | 325            | 128            | 257           | 210           | 47            |
| Pando                      | 3.088          | 1.588          | 1.500          | 4.908            | 3.015          | 1.893          | 3.319            | 2.350          | 969            | 147            | 94             | 53             | 49            | 40            | 9             |
| <b>CENSO 2001</b>          | <b>605.177</b> | <b>163.444</b> | <b>441.733</b> | <b>1.515.340</b> | <b>722.041</b> | <b>793.299</b> | <b>1.433.475</b> | <b>812.378</b> | <b>621.097</b> | <b>742.528</b> | <b>393.812</b> | <b>348.716</b> | <b>35.746</b> | <b>17.421</b> | <b>18.325</b> |
| Chuquisaca                 | 76.082         | 24.808         | 51.274         | 96.886           | 52.694         | 44.192         | 41.350           | 22.716         | 18.634         | 47.677         | 23.703         | 23.974         | 1.628         | 764           | 864           |
| La Paz                     | 163.242        | 38.989         | 124.253        | 415.038          | 175.477        | 239.561        | 468.223          | 276.494        | 191.729        | 239.678        | 130.490        | 109.188        | 13.397        | 6.328         | 7.069         |
| Cochabamba                 | 109.687        | 27.794         | 81.893         | 284.484          | 137.155        | 147.329        | 220.483          | 123.960        | 96.523         | 145.992        | 75.316         | 70.676         | 8.182         | 3.952         | 4.230         |
| Oruro                      | 24.623         | 4.590          | 20.033         | 71.215           | 32.185         | 39.030         | 73.424           | 42.255         | 31.169         | 43.595         | 23.852         | 19.743         | 2.144         | 1.043         | 1.101         |
| Potosí                     | 107.932        | 28.210         | 79.722         | 138.158          | 75.476         | 62.682         | 68.968           | 40.206         | 28.762         | 39.452         | 20.731         | 18.721         | 1.388         | 685           | 703           |
| Tarija                     | 30.998         | 8.764          | 22.234         | 78.275           | 40.534         | 37.741         | 60.618           | 33.025         | 27.593         | 32.486         | 16.672         | 15.814         | 1.325         | 689           | 636           |
| Santa Cruz                 | 73.351         | 22.493         | 50.858         | 361.082          | 172.662        | 188.420        | 420.286          | 228.257        | 192.029        | 172.138        | 90.894         | 81.244         | 6.410         | 3.226         | 3.184         |
| Beni                       | 16.720         | 6.616          | 10.104         | 60.111           | 30.213         | 29.898         | 70.211           | 39.212         | 30.999         | 18.720         | 10.494         | 8.226          | 1.092         | 632           | 460           |
| Pando                      | 2.542          | 1.180          | 1.362          | 10.091           | 5.645          | 4.446          | 9.912            | 6.253          | 3.659          | 2.790          | 1.660          | 1.130          | 180           | 102           | 78            |
| <b>Urbana</b>              | <b>187.120</b> | <b>39.769</b>  | <b>147.351</b> | <b>738.975</b>   | <b>291.797</b> | <b>447.178</b> | <b>1.140.696</b> | <b>610.280</b> | <b>530.416</b> | <b>685.944</b> | <b>357.361</b> | <b>328.583</b> | <b>30.765</b> | <b>14.735</b> | <b>16.030</b> |
| Chuquisaca                 | 13.033         | 3.288          | 9.745          | 28.842           | 12.916         | 15.926         | 30.962           | 16.104         | 14.858         | 43.415         | 21.332         | 22.083         | 1.430         | 655           | 775           |
| La Paz                     | 59.885         | 11.559         | 48.326         | 218.839          | 76.582         | 142.257        | 361.491          | 200.451        | 161.040        | 222.969        | 118.509        | 104.460        | 12.495        | 5.827         | 6.668         |
| Cochabamba                 | 31.551         | 5.768          | 25.783         | 121.453          | 46.663         | 74.790         | 178.950          | 94.998         | 83.952         | 135.192        | 68.991         | 66.201         | 7.584         | 3.610         | 3.974         |
| Oruro                      | 8.507          | 1.165          | 7.342          | 27.439           | 10.021         | 17.418         | 50.903           | 26.490         | 24.413         | 38.927         | 20.688         | 18.239         | 1.980         | 944           | 1.036         |
| Potosí                     | 13.856         | 2.235          | 11.621         | 31.845           | 13.185         | 18.660         | 42.557           | 22.483         | 20.074         | 32.112         | 16.164         | 15.948         | 1.199         | 587           | 612           |
| Tarija                     | 11.600         | 2.506          | 9.094          | 41.547           | 18.883         | 22.664         | 50.330           | 26.381         | 23.949         | 29.132         | 14.703         | 14.429         | 1.179         | 607           | 572           |
| Santa Cruz                 | 40.357         | 10.415         | 29.942         | 231.426          | 97.223         | 134.203        | 364.996          | 191.074        | 173.922        | 164.586        | 86.121         | 78.465         | 3.732         | 1.836         | 1.896         |
| Beni                       | 7.957          | 2.715          | 5.242          | 34.903           | 15.140         | 19.763         | 55.052           | 29.135         | 25.917         | 17.421         | 9.610          | 7.811          | 1.028         | 592           | 436           |
| Pando                      | 374            | 118            | 256            | 2.681            | 1.184          | 1.497          | 5.455            | 3.164          | 2.291          | 2.190          | 1.243          | 947            | 138           | 77            | 61            |

Continúa...

**Cuadro N° 22 (Continuación)**  
**BOLIVIA: NIVEL DE INSTRUCCIÓN MÁS ALTO ALCANZADO DE LA POBLACIÓN DE 19 AÑOS O MÁS DE EDAD,**  
**POR SEXO, SEGÚN CENSO, ÁREA Y DEPARTAMENTO, CENSOS 1976, 1992, 2001 Y 2012**

| CENSO, ÁREA Y DEPARTAMENTO | NINGÚN NIVEL   |                |                | PRIMARIA         |                |                | SECUNDARIA       |                  |                  | SUPERIOR         |                |                | OTROS         |               |               |
|----------------------------|----------------|----------------|----------------|------------------|----------------|----------------|------------------|------------------|------------------|------------------|----------------|----------------|---------------|---------------|---------------|
|                            | TOTAL          | Hombres        | Mujeres        | TOTAL            | Hombres        | Mujeres        | TOTAL            | Hombres          | Mujeres          | TOTAL            | Hombres        | Mujeres        | TOTAL         | Hombres       | Mujeres       |
| Rural                      | 418.057        | 123.675        | 294.382        | 776.365          | 430.244        | 346.121        | 292.779          | 202.098          | 90.681           | 56.584           | 36.451         | 20.133         | 4.981         | 2.686         | 2.295         |
| Chuquisaca                 | 63.049         | 21.520         | 41.529         | 68.044           | 39.778         | 28.266         | 10.388           | 6.612            | 3.776            | 4.262            | 2.371          | 1.891          | 198           | 109           | 89            |
| La Paz                     | 103.357        | 27.430         | 75.927         | 196.199          | 98.895         | 97.304         | 106.732          | 76.043           | 30.689           | 16.709           | 11.981         | 4.728          | 902           | 501           | 401           |
| Cochabamba                 | 78.136         | 22.026         | 56.110         | 163.031          | 90.492         | 72.539         | 41.533           | 28.962           | 12.571           | 10.800           | 6.325          | 4.475          | 598           | 342           | 256           |
| Oruro                      | 16.116         | 3.425          | 12.691         | 43.776           | 22.164         | 21.612         | 22.521           | 15.765           | 6.756            | 4.668            | 3.164          | 1.504          | 164           | 99            | 65            |
| Potosí                     | 94.076         | 25.975         | 68.101         | 106.313          | 62.291         | 44.022         | 26.411           | 17.723           | 8.688            | 7.340            | 4.567          | 2.773          | 189           | 98            | 91            |
| Tarija                     | 19.398         | 6.258          | 13.140         | 36.728           | 21.651         | 15.077         | 10.288           | 6.644            | 3.644            | 3.354            | 1.969          | 1.385          | 146           | 82            | 64            |
| Santa Cruz                 | 32.994         | 12.078         | 20.916         | 129.656          | 75.439         | 54.217         | 55.290           | 37.183           | 18.107           | 7.552            | 4.773          | 2.779          | 2.678         | 1.390         | 1.288         |
| Beni                       | 8.763          | 3.901          | 4.862          | 25.208           | 15.073         | 10.135         | 15.159           | 10.077           | 5.082            | 1.299            | 884            | 415            | 64            | 40            | 24            |
| Pando                      | 2.168          | 1.062          | 1.106          | 7.410            | 4.461          | 2.949          | 4.457            | 3.089            | 1.368            | 600              | 417            | 183            | 42            | 25            | 17            |
| <b>CENSO 2012</b>          | <b>469.243</b> | <b>127.642</b> | <b>341.601</b> | <b>1.636.143</b> | <b>760.609</b> | <b>875.534</b> | <b>2.350.646</b> | <b>1.284.548</b> | <b>1.066.098</b> | <b>1.431.681</b> | <b>726.489</b> | <b>705.192</b> | <b>32.158</b> | <b>15.404</b> | <b>16.754</b> |
| Chuquisaca                 | 53.839         | 16.580         | 37.259         | 109.918          | 57.633         | 52.285         | 81.962           | 43.745           | 38.217           | 82.768           | 40.147         | 42.621         | 1.403         | 651           | 752           |
| La Paz                     | 126.792        | 30.668         | 96.124         | 420.791          | 172.499        | 248.292        | 704.436          | 391.927          | 312.509          | 420.940          | 218.136        | 202.804        | 8.931         | 4.078         | 4.853         |
| Cochabamba                 | 91.656         | 23.468         | 68.188         | 309.442          | 142.676        | 166.766        | 359.550          | 198.139          | 161.411          | 271.717          | 134.726        | 136.991        | 5.531         | 2.554         | 2.977         |
| Oruro                      | 19.417         | 4.292          | 15.125         | 74.279           | 30.845         | 43.434         | 119.232          | 65.910           | 53.322           | 83.173           | 42.462         | 40.711         | 1.839         | 797           | 1.042         |
| Potosí                     | 76.137         | 19.394         | 56.743         | 160.093          | 83.211         | 76.882         | 140.633          | 78.922           | 61.711           | 82.401           | 42.091         | 40.310         | 2.150         | 979           | 1.171         |
| Tarija                     | 23.735         | 6.843          | 16.892         | 91.559           | 46.374         | 45.185         | 103.897          | 55.133           | 48.764           | 72.675           | 35.440         | 37.235         | 2.340         | 1.150         | 1.190         |
| Santa Cruz                 | 63.082         | 20.557         | 42.525         | 394.647          | 189.366        | 205.281        | 700.591          | 373.913          | 326.678          | 364.706          | 185.054        | 179.652        | 8.248         | 4.265         | 3.983         |
| Beni                       | 11.776         | 4.594          | 7.182          | 59.849           | 29.743         | 30.106         | 110.827          | 59.591           | 51.236           | 42.410           | 22.376         | 20.034         | 1.449         | 793           | 656           |
| Pando                      | 2.809          | 1.246          | 1.563          | 15.565           | 8.262          | 7.303          | 29.518           | 17.268           | 12.250           | 10.891           | 6.057          | 4.834          | 267           | 137           | 130           |
| <b>Urbana</b>              | <b>173.443</b> | <b>41.043</b>  | <b>132.400</b> | <b>824.033</b>   | <b>331.119</b> | <b>492.914</b> | <b>1.741.554</b> | <b>910.421</b>   | <b>831.133</b>   | <b>1.292.793</b> | <b>643.455</b> | <b>649.338</b> | <b>26.080</b> | <b>12.229</b> | <b>13.851</b> |
| Chuquisaca                 | 11.859         | 2.920          | 8.939          | 33.722           | 14.640         | 19.082         | 50.552           | 25.966           | 24.586           | 70.817           | 33.662         | 37.155         | 1.138         | 512           | 626           |
| La Paz                     | 49.318         | 10.393         | 38.925         | 205.256          | 70.706         | 134.550        | 481.206          | 251.931          | 229.275          | 382.067          | 192.661        | 189.406        | 7.501         | 3.335         | 4.166         |
| Cochabamba                 | 34.879         | 7.070          | 27.809         | 153.886          | 59.347         | 94.539         | 282.507          | 150.141          | 132.366          | 251.324          | 123.307        | 128.017        | 4.852         | 2.223         | 2.629         |
| Oruro                      | 8.018          | 1.503          | 6.515          | 32.490           | 11.683         | 20.807         | 75.483           | 38.877           | 36.606           | 70.664           | 34.979         | 35.685         | 1.445         | 582           | 863           |
| Potosí                     | 12.492         | 2.159          | 10.333         | 39.186           | 15.700         | 23.486         | 72.001           | 37.503           | 34.498           | 63.135           | 30.658         | 32.477         | 1.362         | 596           | 766           |

Continúa...

**Cuadro N° 22 (Continuación)**  
**BOLIVIA: NIVEL DE INSTRUCCIÓN MÁS ALTO ALCANZADO DE LA POBLACIÓN DE 19 AÑOS O MÁS DE EDAD,**  
**POR SEXO, SEGÚN CENSO, ÁREA Y DEPARTAMENTO, CENSOS 1976, 1992, 2001 Y 2012**

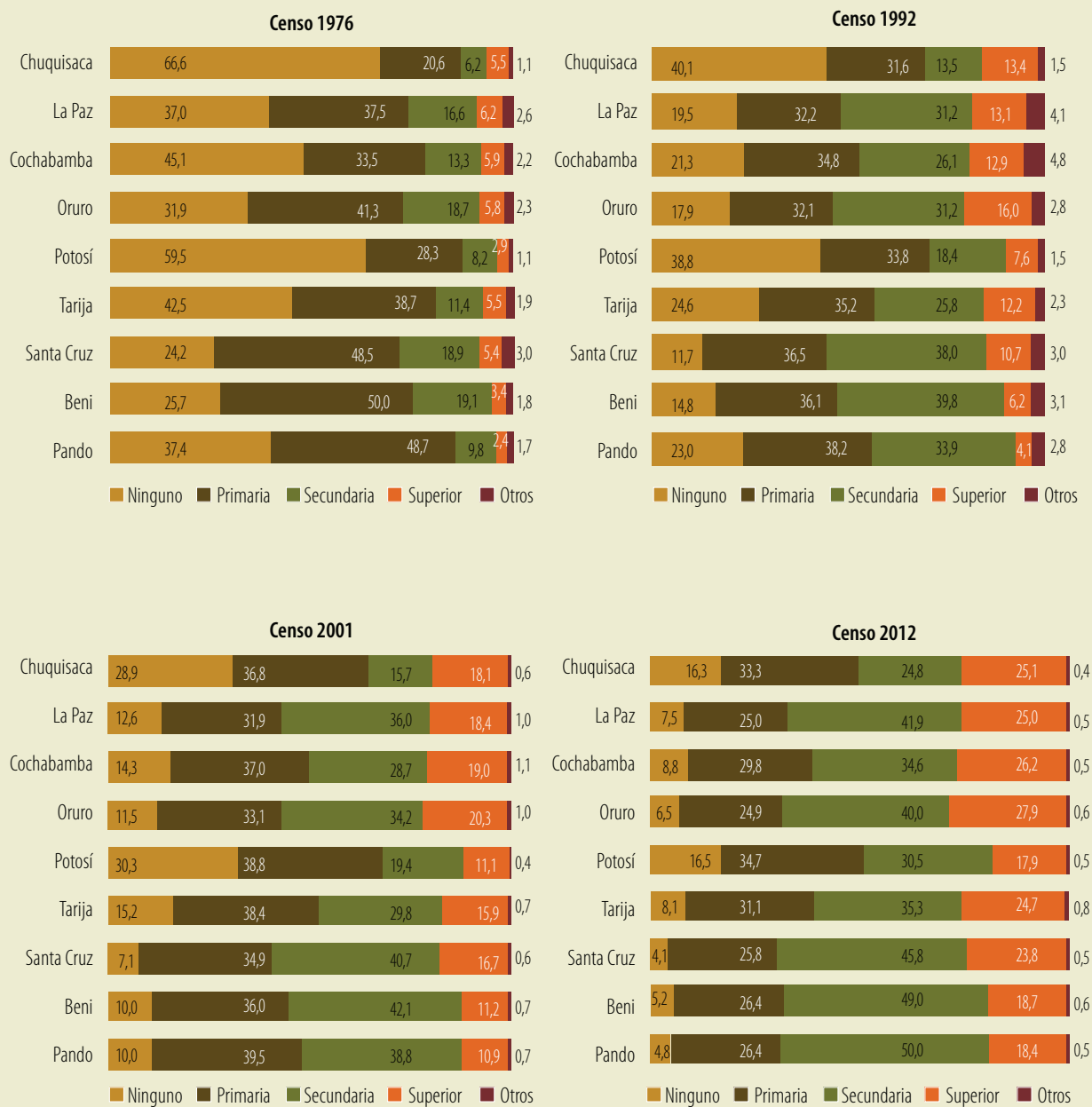
| CENSO, ÁREA Y DEPARTAMENTO | NINGÚN NIVEL |        |         |         |         |         | SECUNDARIA |         |         |         |         |         | SUPERIOR |       |         |  |         |  | OTROS   |         |  |
|----------------------------|--------------|--------|---------|---------|---------|---------|------------|---------|---------|---------|---------|---------|----------|-------|---------|--|---------|--|---------|---------|--|
|                            | TOTAL        |        | Hombres |         | Mujeres |         | TOTAL      |         | Hombres |         | Mujeres |         | TOTAL    |       | Hombres |  | Mujeres |  | Hombres | Mujeres |  |
|                            |              |        |         |         |         |         |            |         |         |         |         |         |          |       |         |  |         |  |         |         |  |
| Tarija                     | 9.576        | 2.415  | 7.161   | 45.595  | 20.818  | 24.777  | 76.440     | 39.493  | 36.947  | 62.720  | 30.083  | 32.637  | 1.380    | 666   | 714     |  |         |  |         |         |  |
| Santa Cruz                 | 40.660       | 12.234 | 28.426  | 272.122 | 119.725 | 152.397 | 601.476    | 313.528 | 287.948 | 345.122 | 173.624 | 171.498 | 6.889    | 3.500 | 3.389   |  |         |  |         |         |  |
| Beni                       | 5.886        | 2.079  | 3.807   | 36.279  | 16.056  | 20.223  | 86.192     | 44.341  | 41.851  | 38.534  | 19.929  | 18.605  | 1.319    | 717   | 602     |  |         |  |         |         |  |
| Pando                      | 755          | 270    | 485     | 5.497   | 2.444   | 3.053   | 15.697     | 8.641   | 7.056   | 8.410   | 4.552   | 3.858   | 194      | 98    | 96      |  |         |  |         |         |  |
| Rural                      | 295.800      | 86.599 | 209.201 | 812.110 | 429.490 | 382.620 | 609.092    | 374.127 | 234.965 | 138.888 | 83.034  | 55.854  | 6.078    | 3.175 | 2.903   |  |         |  |         |         |  |
| Chuquisaca                 | 41.980       | 13.660 | 28.320  | 76.196  | 42.993  | 33.203  | 31.410     | 17.779  | 13.631  | 11.951  | 6.485   | 5.466   | 265      | 139   | 126     |  |         |  |         |         |  |
| La Paz                     | 77.474       | 20.275 | 57.199  | 215.535 | 101.793 | 113.742 | 223.230    | 139.996 | 83.234  | 38.873  | 25.475  | 13.398  | 1.430    | 743   | 687     |  |         |  |         |         |  |
| Cochabamba                 | 56.777       | 16.398 | 40.379  | 155.556 | 83.329  | 72.227  | 77.043     | 47.998  | 29.045  | 20.393  | 11.419  | 8.974   | 679      | 331   | 348     |  |         |  |         |         |  |
| Oruro                      | 11.399       | 2.789  | 8.610   | 41.789  | 19.162  | 22.627  | 43.749     | 27.033  | 16.716  | 12.509  | 7.483   | 5.026   | 394      | 215   | 179     |  |         |  |         |         |  |
| Potosí                     | 63.645       | 17.235 | 46.410  | 120.907 | 67.511  | 53.396  | 68.632     | 41.419  | 27.213  | 19.266  | 11.433  | 7.833   | 788      | 383   | 405     |  |         |  |         |         |  |
| Tarija                     | 14.159       | 4.428  | 9.731   | 45.964  | 25.556  | 20.408  | 27.457     | 15.640  | 11.817  | 9.955   | 5.357   | 4.598   | 960      | 484   | 476     |  |         |  |         |         |  |
| Santa Cruz                 | 22.422       | 8.323  | 14.099  | 122.525 | 69.641  | 52.884  | 99.115     | 60.385  | 38.730  | 19.584  | 11.430  | 8.154   | 1.359    | 765   | 594     |  |         |  |         |         |  |
| Beni                       | 5.890        | 2.515  | 3.375   | 23.570  | 13.687  | 9.883   | 24.635     | 15.250  | 9.385   | 3.876   | 2.447   | 1.429   | 130      | 76    | 54      |  |         |  |         |         |  |
| Pando                      | 2.054        | 976    | 1.078   | 10.068  | 5.818   | 4.250   | 13.821     | 8.627   | 5.194   | 2.481   | 1.505   | 976     | 73       | 39    | 34      |  |         |  |         |         |  |

Fuente: Instituto Nacional de Estadística

No incluye personas que residen habitualmente en el exterior.

Los datos presentados en los censos de 1976 y 1992 tienen diferencias con publicaciones anteriores, debido a que se considera edad, residencia y se homologó al sistema actual de educación.

**Gráfico N° 4**  
**BOLIVIA: NIVEL DE INSTRUCCIÓN MÁS ALTO ALCANZADO DE LA POBLACIÓN DE 19 AÑOS**  
**O MÁS DE EDAD, POR DEPARTAMENTO, CENSOS 1976, 1992, 2001 Y 2012**  
 (En porcentaje)



Fuente: Instituto Nacional de Estadística  
 No incluye personas que residen habitualmente en el exterior.

# 6. Empleo

## 6.1 Condición de actividad

**Cuadro N° 23**

**BOLIVIA: INDICADORES DE EMPLEO POR SEXO, SEGÚN CENSO Y DEPARTAMENTO, CENSOS 1976, 1992, 2001 Y 2012**

| CENSO Y DEPARTAMENTO | TASA GLOBAL DE PARTICIPACIÓN (%) |         |         | TASA DE OFERTA POTENCIAL (%) | ÍNDICE DE DEPENDENCIA | ÍNDICE DE CARGA ECONÓMICA |
|----------------------|----------------------------------|---------|---------|------------------------------|-----------------------|---------------------------|
|                      | Total                            | Hombres | Mujeres |                              |                       |                           |
| <b>CENSO 1976</b>    | 45,9                             | 73,5    | 19,9    | 70,1                         | 2,2                   | 1,2                       |
| Chuquisaca           | 44,6                             | 77,0    | 15,6    | 69,8                         | 2,3                   | 1,2                       |
| La Paz               | 47,4                             | 70,7    | 25,4    | 71,4                         | 2,1                   | 1,1                       |
| Cochabamba           | 44,2                             | 73,5    | 17,8    | 70,8                         | 2,3                   | 1,3                       |
| Oruro                | 45,0                             | 67,9    | 24,1    | 70,4                         | 2,3                   | 1,2                       |
| Potosí               | 44,2                             | 76,9    | 15,1    | 70,3                         | 2,3                   | 1,3                       |
| Tarija               | 45,5                             | 77,2    | 14,1    | 69,4                         | 2,3                   | 1,2                       |
| Santa Cruz           | 47,4                             | 75,6    | 18,0    | 68,3                         | 2,2                   | 1,1                       |
| Beni                 | 44,6                             | 72,9    | 14,5    | 65,2                         | 2,5                   | 1,2                       |
| Pando                | 51,0                             | 83,4    | 11,5    | 63,2                         | 2,1                   | 1,0                       |
| <b>CENSO 1992</b>    | 54,7                             | 68,4    | 41,5    | 71,4                         | 1,6                   | 0,8                       |
| Chuquisaca           | 57,7                             | 73,0    | 43,5    | 69,3                         | 1,5                   | 0,7                       |
| La Paz               | 54,0                             | 66,0    | 42,7    | 73,6                         | 1,6                   | 0,9                       |
| Cochabamba           | 57,1                             | 70,1    | 44,9    | 71,9                         | 1,5                   | 0,8                       |
| Oruro                | 48,4                             | 60,2    | 37,5    | 72,5                         | 2,0                   | 1,1                       |
| Potosí               | 57,8                             | 70,6    | 46,4    | 69,4                         | 1,5                   | 0,7                       |
| Tarija               | 55,6                             | 72,3    | 39,4    | 70,7                         | 1,6                   | 0,8                       |
| Santa Cruz           | 53,4                             | 69,7    | 37,1    | 70,2                         | 1,7                   | 0,9                       |
| Beni                 | 49,7                             | 65,8    | 32,5    | 67,1                         | 2,1                   | 1,0                       |
| Pando                | 57,5                             | 76,9    | 31,2    | 67,5                         | 1,6                   | 0,7                       |
| <b>CENSO 2001</b>    | 52,2                             | 63,6    | 41,1    | 73,4                         | 1,7                   | 0,9                       |
| Chuquisaca           | 45,4                             | 57,8    | 33,8    | 70,9                         | 2,2                   | 1,2                       |
| La Paz               | 53,2                             | 62,4    | 44,4    | 75,6                         | 1,6                   | 0,9                       |
| Cochabamba           | 52,0                             | 63,5    | 41,1    | 73,8                         | 1,7                   | 0,9                       |
| Oruro                | 51,2                             | 59,6    | 43,1    | 76,2                         | 1,7                   | 1,0                       |
| Potosí               | 49,4                             | 59,6    | 40,0    | 71,5                         | 1,9                   | 1,0                       |
| Tarija               | 52,8                             | 67,0    | 38,9    | 73,9                         | 1,7                   | 0,9                       |
| Santa Cruz           | 53,9                             | 67,4    | 40,2    | 72,2                         | 1,7                   | 0,9                       |
| Beni                 | 52,4                             | 66,2    | 37,1    | 69,2                         | 1,8                   | 0,9                       |
| Pando                | 54,5                             | 71,4    | 32,1    | 69,3                         | 1,7                   | 0,8                       |
| <b>CENSO 2012</b>    | 59,5                             | 69,7    | 49,5    | 79,3                         | 1,1                   | 0,7                       |
| Chuquisaca           | 54,8                             | 67,0    | 43,1    | 78,3                         | 1,4                   | 0,8                       |
| La Paz               | 62,5                             | 69,6    | 55,7    | 81,2                         | 1,0                   | 0,6                       |
| Cochabamba           | 58,4                             | 68,7    | 48,5    | 79,3                         | 1,2                   | 0,7                       |
| Oruro                | 57,5                             | 66,2    | 49,1    | 79,6                         | 1,2                   | 0,7                       |
| Potosí               | 57,7                             | 68,5    | 47,3    | 77,3                         | 1,3                   | 0,7                       |
| Tarija               | 60,8                             | 71,9    | 49,9    | 80,6                         | 1,1                   | 0,6                       |
| Santa Cruz           | 59,2                             | 71,6    | 46,5    | 78,6                         | 1,2                   | 0,7                       |
| Beni                 | 58,2                             | 70,6    | 45,0    | 75,8                         | 1,3                   | 0,7                       |
| Pando                | 57,8                             | 70,5    | 42,3    | 75,3                         | 1,3                   | 0,7                       |

Fuente: Instituto Nacional de Estadística

No incluye a la población censada que reside habitualmente en el exterior y personas que no especifican su condición de actividad.

**Cuadro N° 24**  
**BOLIVIA: POBLACIÓN OCUPADA DE 10 AÑOS O MÁS DE EDAD, POR SITUACIÓN EN EL EMPLEO, SEGÚN CENSO, ÁREA Y DEPARTAMENTO, CENSOS 1992, 2001 Y 2012**  
(En número)

| CENSO, ÁREA Y DEPARTAMENTO | TOTAL            | TRABAJADOR(A) ASALARIADO(A) | TRABAJADOR(A) POR CUENTA PROPIA | EMPLEADOR(A) O SOCIO(A) | TRABAJADOR(A) FAMILIAR O APRENDIZ SIN REMUNERACIÓN | COOPERATIVISTA DE PRODUCCIÓN | SIN ESPECIFICAR |
|----------------------------|------------------|-----------------------------|---------------------------------|-------------------------|--|------------------------------|-----------------|
| CENSO 1992                 | 2.431.487        | 784.595                     | 971.589                         | 32.720                  | 171.656  | 18.734                       | 452.193         |
| Chuquisaca                 | 177.603          | 35.703                      | 86.331                          | 1.167                   | 26.241   | 496                          | 27.665          |
| La Paz                     | 726.622          | 237.680                     | 288.567                         | 10.987                  | 40.567   | 5.949                        | 142.872         |
| Cochabamba                 | 443.609          | 130.037                     | 194.159                         | 6.167                   | 31.532   | 2.634                        | 79.080          |
| Oruro                      | 114.202          | 36.783                      | 45.065                          | 1.217                   | 8.434  | 1.256                        | 21.447          |
| Potosí                     | 254.678          | 44.879                      | 127.955                         | 1.329                   | 25.823   | 4.964                        | 49.728          |
| Tarija                     | 112.182          | 36.233                      | 42.469                          | 1.324                   | 11.758   | 431                          | 19.967          |
| Santa Cruz                 | 498.393          | 221.793                     | 152.679                         | 8.887                   | 21.179   | 2.688                        | 91.167          |
| Beni                       | 89.677           | 35.555                      | 29.665                          | 1.488                   | 5.099  | 295                          | 17.575          |
| Pando                      | 14.521           | 5.932                       | 4.699                           | 154                     | 1.023  | 21                           | 2.692           |
| <b>Urbana</b>              | <b>1.222.824</b> | <b>633.574</b>              | <b>331.243</b>                  | <b>27.698</b>           | <b>16.206</b>                                      | <b>13.189</b>                | <b>200.914</b>  |
| Chuquisaca                 | 42.970           | 24.396                      | 11.046                          | 853                     | 541  | 435                          | 5.699           |
| La Paz                     | 402.121          | 212.452                     | 103.383                         | 10.000                  | 4.429  | 3.800                        | 68.057          |
| Cochabamba                 | 200.337          | 104.291                     | 58.469                          | 5.197                   | 2.538  | 1.655                        | 28.187          |
| Oruro                      | 60.088           | 30.191                      | 16.584                          | 1.082                   | 633  | 712                          | 10.886          |
| Potosí                     | 59.954           | 27.631                      | 17.198                          | 1.038                   | 872  | 3.578                        | 9.637           |
| Tarija                     | 56.085           | 27.337                      | 17.818                          | 1.017                   | 662  | 396                          | 8.855           |
| Santa Cruz                 | 342.113          | 178.600                     | 90.459                          | 7.308                   | 5.282  | 2.397                        | 58.067          |
| Beni                       | 55.659           | 26.525                      | 15.578                          | 1.141                   | 1.219  | 205                          | 10.991          |
| Pando                      | 3.497            | 2.151                       | 708                             | 62                      | 30   | 11                           | 535             |
| <b>Rural</b>               | <b>1.208.663</b> | <b>151.021</b>              | <b>640.346</b>                  | <b>5.022</b>            | <b>155.450</b>                                     | <b>5.545</b>                 | <b>251.279</b>  |
| Chuquisaca                 | 134.633          | 11.307                      | 75.285                          | 314                     | 25.700   | 61                           | 21.966          |
| La Paz                     | 324.501          | 25.228                      | 185.184                         | 987                     | 36.138   | 2.149                        | 74.815          |
| Cochabamba                 | 243.272          | 25.746                      | 135.690                         | 970                     | 28.994   | 979                          | 50.893          |
| Oruro                      | 54.114           | 6.592                       | 28.481                          | 135                     | 7.801  | 544                          | 10.561          |
| Potosí                     | 194.724          | 17.248                      | 110.757                         | 291                     | 24.951   | 1.386                        | 40.091          |
| Tarija                     | 56.097           | 8.896                       | 24.651                          | 307                     | 11.096   | 35                           | 11.112          |
| Santa Cruz                 | 156.280          | 43.193                      | 62.220                          | 1.579                   | 15.897   | 291                          | 33.100          |
| Beni                       | 34.018           | 9.030                       | 14.087                          | 347                     | 3.880  | 90                           | 6.584           |
| Pando                      | 11.024           | 3.781                       | 3.991                           | 92                      | 993  | 10                           | 2.157           |

Continúa...

**Cuadro N° 24 (Continuación)**  
**BOLIVIA: POBLACIÓN OCUPADA DE 10 AÑOS O MÁS DE EDAD, POR SITUACIÓN EN EL EMPLEO, SEGÚN CENSO, ÁREA Y DEPARTAMENTO, CENSOS 1992, 2001 Y 2012**  
 (En número)

| CENSO, ÁREA Y DEPARTAMENTO | TOTAL            | TRABAJADOR(A) ASALARIADO(A) | TRABAJADOR(A) POR CUENTA PROPIA | EMPLEADOR(A) O SOCIO(A) | TRABAJADOR(A) FAMILIAR O APRENDIZ SIN REMUNERACIÓN | COOPERATIVISTA DE PRODUCCIÓN | SIN ESPECIFICAR |
|----------------------------|------------------|-----------------------------|---------------------------------|-------------------------|--|------------------------------|-----------------|
| CENSO 2001                 | 2.996.056        | 1.157.098                   | 1.379.296                       | 85.265                  | 122.635  | 10.338                       | 241.424         |
| Chuquisaca                 | 161.973          | 51.199                      | 81.677                          | 2.987                   | 8.827  | 191                          | 17.092          |
| La Paz                     | 888.430          | 328.413                     | 432.698                         | 23.373                  | 29.585   | 3.033                        | 71.328          |
| Cochabamba                 | 528.741          | 187.810                     | 259.417                         | 15.583                  | 21.880   | 1.003                        | 43.048          |
| Oruro                      | 145.563          | 43.319                      | 80.118                          | 3.327                   | 5.143  | 1.583                        | 12.073          |
| Potosí                     | 238.706          | 49.611                      | 138.677                         | 3.560                   | 18.417   | 2.841                        | 25.600          |
| Tarija                     | 145.422          | 58.709                      | 63.566                          | 3.950                   | 7.185  | 169                          | 11.843          |
| Santa Cruz                 | 742.017          | 373.374                     | 267.382                         | 27.525                  | 26.066   | 1.191                        | 46.479          |
| Beni                       | 126.149          | 56.040                      | 48.892                          | 4.290                   | 4.644  | 235                          | 12.048          |
| Pando                      | 19.055           | 8.623                       | 6.869                           | 670                     | 888  | 92                           | 1.913           |
| <b>Urbana</b>              | <b>1.843.077</b> | <b>952.369</b>              | <b>661.344</b>                  | <b>73.198</b>           | <b>53.980</b>                                      | <b>5.391</b>                 | <b>96.795</b>   |
| Chuquisaca                 | 72.089           | 37.642                      | 26.139                          | 2.365                   | 1.952  | 77                           | 3.914           |
| La Paz                     | 561.576          | 292.008                     | 203.238                         | 21.119                  | 14.377   | 1.207                        | 29.627          |
| Cochabamba                 | 304.217          | 152.993                     | 112.691                         | 13.108                  | 9.694  | 447                          | 15.284          |
| Oruro                      | 76.324           | 35.759                      | 30.435                          | 2.759                   | 2.250  | 1.166                        | 3.955           |
| Potosí                     | 72.066           | 32.558                      | 29.418                          | 2.648                   | 2.362  | 1.330                        | 3.750           |
| Tarija                     | 93.061           | 43.551                      | 37.929                          | 3.433                   | 2.578  | 109                          | 5.461           |
| Santa Cruz                 | 571.193          | 311.021                     | 189.754                         | 24.044                  | 17.957   | 859                          | 27.558          |
| Beni                       | 84.593           | 42.216                      | 29.466                          | 3.347                   | 2.612  | 182                          | 6.770           |
| Pando                      | 7.958            | 4.621                       | 2.274                           | 375                     | 198  | 14                           | 476             |
| <b>Rural</b>               | <b>1.152.979</b> | <b>204.729</b>              | <b>717.952</b>                  | <b>12.067</b>           | <b>68.655</b>                                      | <b>4.947</b>                 | <b>144.629</b>  |
| Chuquisaca                 | 89.884           | 13.557                      | 55.538                          | 622                     | 6.875  | 114                          | 13.178          |
| La Paz                     | 326.854          | 36.405                      | 229.460                         | 2.254                   | 15.208   | 1.826                        | 41.701          |
| Cochabamba                 | 224.524          | 34.817                      | 146.726                         | 2.475                   | 12.186   | 556                          | 27.764          |
| Oruro                      | 69.239           | 7.560                       | 49.683                          | 568                     | 2.893  | 417                          | 8.118           |
| Potosí                     | 166.640          | 17.053                      | 109.259                         | 912                     | 16.055   | 1.511                        | 21.850          |
| Tarija                     | 52.361           | 15.158                      | 25.637                          | 517                     | 4.607  | 60                           | 6.382           |
| Santa Cruz                 | 170.824          | 62.353                      | 77.628                          | 3.481                   | 8.109  | 332                          | 18.921          |
| Beni                       | 41.556           | 13.824                      | 19.426                          | 943                     | 2.032  | 53                           | 5.278           |
| Pando                      | 11.097           | 4.002                       | 4.595                           | 295                     | 690  | 78                           | 1.437           |

Continúa...



**Cuadro N° 24 (Continuación)**  
**BOLIVIA: POBLACIÓN OCUPADA DE 10 AÑOS O MÁS DE EDAD, POR SITUACIÓN EN EL EMPLEO, SEGÚN CENSO, ÁREA Y DEPARTAMENTO, CENSOS 1992, 2001 Y 2012**  
(En número)

| CENSO, ÁREA Y DEPARTAMENTO | TOTAL            | TRABAJADOR(A) ASALARIADO(A) | TRABAJADOR(A) POR CUENTA PROPIA | EMPLEADOR(A) O SOCIO(A) | TRABAJADOR(A) FAMILIAR O APRENDIZ SIN REMUNERACIÓN | COOPERATIVISTA DE PRODUCCIÓN | SIN ESPECIFICAR |
|----------------------------|------------------|-----------------------------|---------------------------------|-------------------------|--|------------------------------|-----------------|
| CENSO 2012                 | 4.674.204        | 1.700.426                   | 2.072.307                       | 125.124                 | 171.012  | 26.688                       | 578.647         |
| Chuquisaca                 | 244.801          | 74.861                      | 114.279                         | 5.577                   | 15.116   | 961                          | 34.007          |
| La Paz                     | 1.357.163        | 456.628                     | 665.159                         | 36.273                  | 45.290   | 7.866                        | 145.947         |
| Cochabamba                 | 802.681          | 272.431                     | 380.835                         | 21.550                  | 31.931   | 3.965                        | 91.969          |
| Oruro                      | 221.918          | 68.410                      | 112.002                         | 5.861                   | 7.285  | 1.567                        | 26.793          |
| Potosí                     | 363.836          | 79.281                      | 177.534                         | 8.890                   | 21.453   | 4.514                        | 72.164          |
| Tarija                     | 233.443          | 91.685                      | 99.496                          | 5.736                   | 8.199  | 1.023                        | 27.304          |
| Santa Cruz                 | 1.218.362        | 565.921                     | 438.265                         | 35.106                  | 34.263   | 5.259                        | 139.548         |
| Beni                       | 184.579          | 72.627                      | 67.071                          | 4.953                   | 5.793  | 1.217                        | 32.918          |
| Pando                      | 47.421           | 18.582                      | 17.666                          | 1.178                   | 1.682  | 316                          | 7.997           |
| <b>Urbana</b>              | <b>3.042.565</b> | <b>1.424.820</b>            | <b>1.131.304</b>                | <b>98.224</b>           | <b>79.888</b>                                      | <b>18.158</b>                | <b>290.171</b>  |
| Chuquisaca                 | 115.343          | 53.542                      | 43.266                          | 3.702                   | 3.463  | 682                          | 10.688          |
| La Paz                     | 841.921          | 395.806                     | 325.718                         | 27.731                  | 22.112   | 4.594                        | 65.960          |
| Cochabamba                 | 525.010          | 234.004                     | 210.239                         | 17.085                  | 16.037   | 2.690                        | 44.955          |
| Oruro                      | 129.300          | 56.467                      | 51.990                          | 4.485                   | 3.521  | 1.037                        | 11.800          |
| Potosí                     | 130.201          | 50.883                      | 48.340                          | 4.985                   | 3.817  | 2.506                        | 19.670          |
| Tarija                     | 149.873          | 69.337                      | 57.508                          | 4.470                   | 3.511  | 826                          | 14.221          |
| Santa Cruz                 | 995.156          | 495.217                     | 342.270                         | 31.127                  | 23.485   | 4.636                        | 98.421          |
| Beni                       | 131.781          | 57.823                      | 44.284                          | 3.944                   | 3.406  | 1.003                        | 21.321          |
| Pando                      | 23.980           | 11.741                      | 7.689                           | 695                     | 536  | 184                          | 3.135           |
| <b>Rural</b>               | <b>1.631.639</b> | <b>275.606</b>              | <b>941.003</b>                  | <b>26.900</b>           | <b>91.124</b>                                      | <b>8.530</b>                 | <b>288.476</b>  |
| Chuquisaca                 | 129.458          | 21.319                      | 71.013                          | 1.875                   | 11.653   | 279                          | 23.319          |
| La Paz                     | 515.242          | 60.822                      | 339.441                         | 8.542                   | 23.178   | 3.272                        | 79.987          |
| Cochabamba                 | 277.671          | 38.427                      | 170.596                         | 4.465                   | 15.894   | 1.275                        | 47.014          |
| Oruro                      | 92.618           | 11.943                      | 60.012                          | 1.376                   | 3.764  | 530                          | 14.993          |
| Potosí                     | 233.635          | 28.398                      | 129.194                         | 3.905                   | 17.636   | 2.008                        | 52.494          |
| Tarija                     | 83.570           | 22.348                      | 41.988                          | 1.266                   | 4.688  | 197                          | 13.083          |
| Santa Cruz                 | 223.206          | 70.704                      | 95.995                          | 3.979                   | 10.778   | 623                          | 41.127          |
| Beni                       | 52.798           | 14.804                      | 22.787                          | 1.009                   | 2.387  | 214                          | 11.597          |
| Pando                      | 23.441           | 6.841                       | 9.977                           | 483                     | 1.146  | 132                          | 4.862           |

Fuente: Instituto Nacional de Estadística

No incluye a la población censada que reside habitualmente en el exterior y personas que no especifican su condición de actividad.

# 7. SALUD

## 7.1 Atención materna

**Cuadro N° 25**

**BOLIVIA: POBLACIÓN DE MUJERES DE 15 A 49 AÑOS, POR LUGAR DE ATENCIÓN DEL ÚLTIMO PARTO, SEGÚN CENSO, ÁREA Y GRUPOS DE EDAD, CENSOS 2001 Y 2012**

(En número)

| CENSO, ÁREA Y GRUPOS DE EDAD | MUJERES <sup>(1)</sup><br>QUE DECLARARON AL<br>MENOS UN HIJO | LUGAR DE ATENCIÓN DEL ÚLTIMO PARTO |                 |               |                 |
|------------------------------|--|------------------------------------|-----------------|---------------|-----------------|
|                              |  | En establecimiento<br>de salud     | En un domicilio | En otro lugar | Sin especificar |
| <b>CENSO 2001</b>            | <b>757.717</b>   | <b>458.740</b>                     | <b>267.843</b>  | <b>14.549</b> | <b>16.585</b>   |
| <b>Urbana</b>                | <b>472.119</b>   | <b>370.209</b>                     | <b>89.354</b>   | <b>5.504</b>  | <b>7.052</b>    |
| Adolescentes (15-19)         | 32.109   | 26.270                             | 4.727           | 428           | 684             |
| Jóvenes (20-29)              | 240.781  | 191.660                            | 42.547          | 2.806         | 3.768           |
| Jóvenes Adultas (30-39)      | 158.549  | 123.289                            | 31.473          | 1.744         | 2.043           |
| Adultas (40-49)              | 40.680   | 28.990                             | 10.607          | 526           | 557             |
| <b>Rural</b>                 | <b>285.598</b>   | <b>88.531</b>                      | <b>178.489</b>  | <b>9.045</b>  | <b>9.533</b>    |
| Adolescentes (15-19)         | 22.008   | 9.180                              | 11.230          | 768           | 830             |
| Jóvenes (20-29)              | 125.127  | 43.535                             | 72.988          | 4.272         | 4.332           |
| Jóvenes Adultas (30-39)      | 95.655   | 26.557                             | 63.349          | 2.761         | 2.988           |
| Adultas (40-49)              | 42.808   | 9.259                              | 30.922          | 1.244         | 1.383           |
| <b>CENSO 2012</b>            | <b>826.150</b>   | <b>670.191</b>                     | <b>138.165</b>  | <b>17.485</b> | <b>309</b>      |
| <b>Urbana</b>                | <b>570.875</b>   | <b>516.948</b>                     | <b>42.551</b>   | <b>11.220</b> | <b>156</b>      |
| Adolescentes (15-19)         | 41.585   | 37.759                             | 2.994           | 809           | 23              |
| Jóvenes (20-29)              | 274.472  | 249.753                            | 19.245          | 5.407         | 67              |
| Jóvenes Adultas (30-39)      | 208.284  | 189.054                            | 15.087          | 4.086         | 57              |
| Adultas (40-49)              | 46.534   | 40.382                             | 5.225           | 918           | 9               |
| <b>Rural</b>                 | <b>255.275</b>   | <b>153.243</b>                     | <b>95.614</b>   | <b>6.265</b>  | <b>153</b>      |
| Adolescentes (15-19)         | 24.362   | 16.266                             | 7.493           | 580           | 23              |
| Jóvenes (20-29)              | 114.728  | 73.232                             | 38.447          | 2.997         | 52              |
| Jóvenes Adultas (30-39)      | 84.571   | 48.781                             | 33.755          | 1.979         | 56              |
| Adultas (40-49)              | 31.614   | 14.964                             | 15.919          | 709           | 22              |

Fuente: Instituto Nacional de Estadística

<sup>(1)</sup> No incluye a las mujeres que residen habitualmente en el exterior y que no declaran hijos durante los cinco años anteriores al censo. El cálculo de lugar de atención de parto se realiza para mujeres que declaran hijos durante los cinco años anteriores al censo.

**BOLIVIA: POBLACIÓN DE MUJERES DE 15 A 49 AÑOS, POR LUGAR DE ATENCIÓN DEL ÚLTIMO PARTO, SEGÚN ÁREA Y DEPARTAMENTO, CENSOS 2001 Y 2012**  
**Cuadro N° 26**  
(En número y porcentaje)

| ÁREA Y DEPARTAMENTO | MUJERES <sup>(1)</sup>          |         | LUGAR DE ATENCIÓN DEL ÚLTIMO PARTO |         |                 |         |               |        | LUGAR DE ATENCIÓN DEL ÚLTIMO PARTO (%) |      |                             |      |                 |      |               |      |                 |      |
|---------------------|---------------------------------|---------|------------------------------------|---------|-----------------|---------|---------------|--------|--|------|-----------------------------|------|-----------------|------|---------------|------|-----------------|------|
|                     | QUE DECLARARON AL MENOS UN HIJO |         | En establecimiento de salud        |         | En un domicilio |         | En otro lugar |        | Sin especificar                        |      | En establecimiento de salud |      | En un domicilio |      | En otro lugar |      | Sin especificar |      |
|                     | 2001                            | 2012    | 2001                               | 2012    | 2001            | 2012    | 2001          | 2012   | 2001                                   | 2012 | 2001                        | 2012 | 2001            | 2012 | 2001          | 2012 | 2001            | 2012 |
| TOTAL               | 757.717                         | 826.150 | 458.740                            | 670.191 | 267.843         | 138.165 | 14.549        | 17.485 | 16.585                                 | 309  | 60,5                        | 81,1 | 35,3            | 16,7 | 1,9           | 2,1  | 2,2             | 0,0  |
| Urbana              | 472.119                         | 570.875 | 370.209                            | 516.948 | 89.354          | 42.551  | 5.504         | 11.220 | 7.052                                  | 156  | 78,4                        | 90,6 | 18,9            | 7,5  | 1,2           | 2,0  | 1,5             | 0,0  |
| Rural               | 285.598                         | 255.275 | 88.531                             | 153.243 | 178.489         | 95.614  | 9.045         | 6.265  | 9.533                                  | 153  | 31,0                        | 60,0 | 62,5            | 37,5 | 3,2           | 2,5  | 3,3             | 0,1  |
| Chuquisaca          | 50.425                          | 45.011  | 26.158                             | 35.604  | 22.061          | 8.694   | 1.062         | 696    | 1.144                                  | 17   | 51,9                        | 79,1 | 43,8            | 19,3 | 2,1           | 1,5  | 2,3             | 0,0  |
| La Paz              | 201.509                         | 208.700 | 97.776                             | 151.857 | 95.580          | 53.395  | 3.892         | 3.427  | 4.261                                  | 21   | 48,5                        | 72,8 | 47,4            | 25,6 | 1,9           | 1,6  | 2,1             | 0,0  |
| Cochabamba          | 133.248                         | 143.415 | 83.190                             | 117.992 | 43.838          | 22.222  | 2.953         | 3.148  | 3.267                                  | 53   | 62,4                        | 82,3 | 32,9            | 15,5 | 2,2           | 2,2  | 2,5             | 0,0  |
| Oruro               | 32.895                          | 39.412  | 17.973                             | 30.049  | 13.548          | 8.645   | 652           | 703    | 722                                    | 15   | 54,6                        | 76,2 | 41,2            | 21,9 | 2,0           | 1,8  | 2,2             | 0,0  |
| Potosí              | 65.673                          | 68.130  | 24.746                             | 43.664  | 37.346          | 22.675  | 1.919         | 1.699  | 1.662                                  | 92   | 37,7                        | 64,1 | 56,9            | 33,3 | 2,9           | 2,5  | 2,5             | 0,1  |
| Tarija              | 34.984                          | 38.642  | 25.214                             | 34.947  | 8.702           | 3.007   | 446           | 666    | 622                                    | 22   | 72,1                        | 90,4 | 24,9            | 7,8  | 1,3           | 1,7  | 1,8             | 0,1  |
| Santa Cruz          | 197.745                         | 231.165 | 159.387                            | 212.789 | 32.042          | 12.083  | 2.604         | 6.225  | 3.712                                  | 68   | 80,6                        | 92,1 | 16,2            | 5,2  | 1,3           | 2,7  | 1,9             | 0,0  |
| Beni                | 35.621                          | 40.380  | 21.186                             | 34.023  | 12.456          | 5.634   | 887           | 703    | 1.092                                  | 20   | 59,5                        | 84,3 | 35,0            | 14,0 | 2,5           | 1,7  | 3,1             | 0,0  |
| Pando               | 5.617                           | 11.295  | 3.110                              | 9.266   | 2.270           | 1.810   | 134           | 218    | 103                                    | 1    | 55,4                        | 82,0 | 40,4            | 16,0 | 2,4           | 1,9  | 1,8             | 0,0  |

Fuente: Instituto Nacional de Estadística

<sup>(1)</sup> No incluye a las mujeres que residen habitualmente en el exterior y que no declaran hijos durante los cinco años anteriores al censo.  
El cálculo de lugar de atención de parto se realiza para mujeres que declaran el nacimiento del último hijo durante los cinco años anteriores al censo.

**BOLIVIA: POBLACIÓN DE MUJERES DE 15 A 49 AÑOS, POR LUGAR DE ATENCIÓN DEL ÚLTIMO PARTO, SEGÚN ÁREA Y DEPARTAMENTO, CENSOS 2001 Y 2012**  
**Cuadro N° 27**  
 (En número)

| ÁREA Y DEPARTAMENTO | MUJERES <sup>(1)</sup><br>QUE DECLARARON AL MENOS<br>UN HIJO |         | LUGAR DE ATENCIÓN DEL ÚLTIMO PARTO |         |                 |         |               |        |                 |      |
|---------------------|--|---------|------------------------------------|---------|-----------------|---------|---------------|--------|-----------------|------|
|                     |  |         | En establecimiento de salud        |         | En un domicilio |         | En otro lugar |        | Sin especificar |      |
|                     | 2001   | 2012    | 2001                               | 2012    | 2001            | 2012    | 2001          | 2012   | 2001            | 2012 |
| <b>TOTAL</b>        | 757.717  | 826.150 | 458.740                            | 670.191 | 267.843         | 138.165 | 14.549        | 17.485 | 16.585          | 309  |
| Urbana              | 472.119  | 570.875 | 370.209                            | 516.948 | 89.354          | 42.551  | 5.504         | 11.220 | 7.052           | 156  |
| Chuquisaca          | 19.382   | 22.643  | 16.615                             | 21.141  | 2.286           | 1.263   | 176           | 236    | 305             | 3    |
| La Paz              | 137.399  | 144.022 | 88.251                             | 122.029 | 45.530          | 19.913  | 1.838         | 2.073  | 1.780           | 7    |
| Cochabamba          | 75.370   | 97.301  | 62.586                             | 88.678  | 10.832          | 6.558   | 939           | 2.036  | 1.013           | 29   |
| Oruro               | 20.004   | 26.911  | 15.168                             | 23.353  | 4.323           | 3.105   | 262           | 445    | 251             | 8    |
| Potosí              | 21.292   | 30.646  | 16.391                             | 26.506  | 4.350           | 3.483   | 291           | 632    | 260             | 25   |
| Tarija              | 22.350   | 25.703  | 19.611                             | 24.642  | 2.229           | 736     | 154           | 309    | 356             | 16   |
| Santa Cruz          | 150.097  | 188.740 | 132.707                            | 178.314 | 13.575          | 5.428   | 1.395         | 4.948  | 2.420           | 50   |
| Beni                | 24.064   | 29.389  | 17.100                             | 27.151  | 5.907           | 1.787   | 425           | 433    | 632             | 18   |
| Pando               | 2.161  | 5.520   | 1.780                              | 5.134   | 322             | 278     | 24            | 108    | 35              | 0    |
| <b>Rural</b>        | 285.598  | 255.275 | 88.531                             | 153.243 | 178.489         | 95.614  | 9.045         | 6.265  | 9.533           | 153  |
| Chuquisaca          | 31.043   | 22.368  | 9.543                              | 14.463  | 19.775          | 7.431   | 886           | 460    | 839             | 14   |
| La Paz              | 64.110   | 64.678  | 9.525                              | 29.828  | 50.050          | 33.482  | 2.054         | 1.354  | 2.481           | 14   |
| Cochabamba          | 57.878   | 46.114  | 20.604                             | 29.314  | 33.006          | 15.664  | 2.014         | 1.112  | 2.254           | 24   |
| Oruro               | 12.891   | 12.501  | 2.805                              | 6.696   | 9.225           | 5.540   | 390           | 258    | 471             | 7    |
| Potosí              | 44.381   | 37.484  | 8.355                              | 17.158  | 32.996          | 19.192  | 1.628         | 1.067  | 1.402           | 67   |
| Tarija              | 12.634   | 12.939  | 5.603                              | 10.305  | 6.473           | 2.271   | 292           | 357    | 266             | 6    |
| Santa Cruz          | 47.648   | 42.425  | 26.680                             | 34.475  | 18.467          | 6.655   | 1.209         | 1.277  | 1.292           | 18   |
| Beni                | 11.557   | 10.991  | 4.086                              | 6.872   | 6.549           | 3.847   | 462           | 270    | 460             | 2    |
| Pando               | 3.456  | 5.775   | 1.330                              | 4.132   | 1.948           | 1.532   | 110           | 110    | 68              | 1    |

Fuente: Instituto Nacional de Estadística

<sup>(1)</sup> No incluye a las mujeres que residen habitualmente en el exterior y que no declaran hijos durante los cinco años anteriores al censo.  
 El cálculo de lugar de atención de parto se realiza para mujeres que declaran el nacimiento del último hijo durante los cinco años anteriores al censo.

**Cuadro N° 28**  
**BOLIVIA: POBLACIÓN DE MUJERES DE 15 A 49 AÑOS, POR LUGAR DE ATENCIÓN DEL**  
**ÚLTIMO PARTO, SEGÚN ÁREA Y DEPARTAMENTO, CENSOS 2001 Y 2012**  
 (En porcentaje)

| ÁREA Y DEPARTAMENTO | MUJERES <sup>(1)</sup><br>QUE DECLARARON<br>AL MENOS UN HIJO |       | LUGAR DE ATENCIÓN DEL ÚLTIMO PARTO (%) |      |                 |      |               |      |                 |      |
|---------------------|--|-------|--|------|-----------------|------|---------------|------|-----------------|------|
|                     |  |       | En establecimiento de salud            |      | En un domicilio |      | En otro lugar |      | Sin especificar |      |
|                     | 2001   | 2012  | 2001                                   | 2012 | 2001            | 2012 | 2001          | 2012 | 2001            | 2012 |
| TOTAL               | 100,0  | 100,0 | 60,5                                   | 81,1 | 35,3            | 16,7 | 1,9           | 2,1  | 2,2             | 0,0  |
| Urbana              | 100,0  | 100,0 | 78,4                                   | 90,6 | 18,9            | 7,5  | 1,2           | 2,0  | 1,5             | 0,0  |
| Chuquisaca          | 100,0  | 100,0 | 85,7                                   | 93,4 | 11,8            | 5,6  | 0,9           | 1,0  | 1,6             | 0,0  |
| La Paz              | 100,0  | 100,0 | 64,2                                   | 84,7 | 33,1            | 13,8 | 1,3           | 1,4  | 1,3             | 0,0  |
| Cochabamba          | 100,0  | 100,0 | 83,0                                   | 91,1 | 14,4            | 6,7  | 1,2           | 2,1  | 1,3             | 0,0  |
| Oruro               | 100,0  | 100,0 | 75,8                                   | 86,8 | 21,6            | 11,5 | 1,3           | 1,7  | 1,3             | 0,0  |
| Potosí              | 100,0  | 100,0 | 77,0                                   | 86,5 | 20,4            | 11,4 | 1,4           | 2,1  | 1,2             | 0,1  |
| Tarija              | 100,0  | 100,0 | 87,7                                   | 95,9 | 10,0            | 2,9  | 0,7           | 1,2  | 1,6             | 0,1  |
| Santa Cruz          | 100,0  | 100,0 | 88,4                                   | 94,5 | 9,0             | 2,9  | 0,9           | 2,6  | 1,6             | 0,0  |
| Beni                | 100,0  | 100,0 | 71,1                                   | 92,4 | 24,5            | 6,1  | 1,8           | 1,5  | 2,6             | 0,1  |
| Pando               | 100,0  | 100,0 | 82,4                                   | 93,0 | 14,9            | 5,0  | 1,1           | 2,0  | 1,6             | 0,0  |
| Rural               | 100,0  | 100,0 | 31,0                                   | 60,0 | 62,5            | 37,5 | 3,2           | 2,5  | 3,3             | 0,1  |
| Chuquisaca          | 100,0  | 100,0 | 30,7                                   | 64,7 | 63,7            | 33,2 | 2,9           | 2,1  | 2,7             | 0,1  |
| La Paz              | 100,0  | 100,0 | 14,9                                   | 46,1 | 78,1            | 51,8 | 3,2           | 2,1  | 3,9             | 0,0  |
| Cochabamba          | 100,0  | 100,0 | 35,6                                   | 63,6 | 57,0            | 34,0 | 3,5           | 2,4  | 3,9             | 0,1  |
| Oruro               | 100,0  | 100,0 | 21,8                                   | 53,6 | 71,6            | 44,3 | 3,0           | 2,1  | 3,7             | 0,1  |
| Potosí              | 100,0  | 100,0 | 18,8                                   | 45,8 | 74,3            | 51,2 | 3,7           | 2,8  | 3,2             | 0,2  |
| Tarija              | 100,0  | 100,0 | 44,3                                   | 79,6 | 51,2            | 17,6 | 2,3           | 2,8  | 2,1             | 0,0  |
| Santa Cruz          | 100,0  | 100,0 | 56,0                                   | 81,3 | 38,8            | 15,7 | 2,5           | 3,0  | 2,7             | 0,0  |
| Beni                | 100,0  | 100,0 | 35,4                                   | 62,5 | 56,7            | 35,0 | 4,0           | 2,5  | 4,0             | 0,0  |
| Pando               | 100,0  | 100,0 | 38,5                                   | 71,5 | 56,4            | 26,5 | 3,2           | 1,9  | 2,0             | 0,0  |

Fuente: Instituto Nacional de Estadística

<sup>(1)</sup> No incluye a las mujeres que residen habitualmente en el exterior y que no declaran hijos durante los cinco años anteriores al censo.

El cálculo de lugar de atención de parto se realiza para mujeres que declaran el nacimiento del último hijo durante los cinco años anteriores al censo.

## 7.2 Asistencia a centros y servicios de salud

### Cuadro N° 29

**BOLIVIA:** LUGAR DONDE ACUDE LA POBLACIÓN CUANDO TIENE PROBLEMAS DE SALUD, POR SEXO, SEGÚN ÁREA Y DEPARTAMENTO, CENSO 2012  
(En número)

| ÁREA Y DEPARTAMENTO | POBLACIÓN TOTAL | CAJA DE SALUD (CNS, COSSMIL u Otros) |           |           |           | SEGURO DE SALUD PRIVADO |         |           |           | ESTABLECIMIENTO DE SALUD PÚBLICO |           |           |           | ESTABLECIMIENTO DE SALUD PRIVADO |           |           |           |
|---------------------|-----------------|--------------------------------------|-----------|-----------|-----------|-------------------------|---------|-----------|-----------|----------------------------------|-----------|-----------|-----------|----------------------------------|-----------|-----------|-----------|
|                     |                 | Sí                                   |           | No        |           | Sí                      |         | No        |           | Sí                               |           | No        |           | Sí                               |           | No        |           |
|                     |                 | Mujeres                              | Hombres   | Mujeres   | Hombres   | Mujeres                 | Hombres | Mujeres   | Hombres   | Mujeres                          | Hombres   | Mujeres   | Hombres   | Mujeres                          | Hombres   | Mujeres   | Hombres   |
| BOLIVIA             | 10.059.856      | 1.031.183                            | 1.000.486 | 4.009.226 | 4.018.961 | 487.226                 | 487.331 | 4.532.116 | 3.148.227 | 3.051.132                        | 1.892.182 | 1.968.315 | 845.539   | 809.591                          | 4.194.870 | 4.209.856 |           |
| Chuquisaca          | 581.347         | 56.183                               | 50.797    | 239.290   | 235.077   | 24.975                  | 23.556  | 270.498   | 218.074   | 207.402                          | 77.399    | 78.472    | 34.457    | 31.823                           | 261.016   | 254.051   |           |
| La Paz              | 2.719.344       | 293.734                              | 281.412   | 1.081.643 | 1.062.555 | 137.227                 | 135.367 | 1.238.150 | 750.706   | 709.326                          | 624.671   | 634.641   | 206.975   | 197.843                          | 1.168.402 | 1.146.124 |           |
| Cochabamba          | 1.762.761       | 161.438                              | 148.744   | 731.935   | 720.644   | 91.412                  | 88.896  | 801.961   | 565.567   | 536.325                          | 327.806   | 333.063   | 200.003   | 186.675                          | 693.370   | 682.713   |           |
| Oruro               | 494.587         | 55.970                               | 54.743    | 193.799   | 190.075   | 22.120                  | 22.354  | 227.649   | 148.940   | 142.568                          | 100.829   | 102.250   | 32.842    | 31.565                           | 216.927   | 213.253   |           |
| Potosí              | 828.093         | 95.660                               | 93.009    | 321.611   | 317.813   | 36.246                  | 36.135  | 381.025   | 252.698   | 239.740                          | 164.573   | 171.082   | 49.286    | 48.182                           | 367.985   | 362.640   |           |
| Tarija              | 483.518         | 59.882                               | 57.571    | 182.518   | 183.547   | 24.883                  | 24.814  | 217.517   | 176.446   | 171.425                          | 65.954    | 69.693    | 44.753    | 42.033                           | 197.647   | 199.085   |           |
| Santa Cruz          | 2.657.762       | 250.562                              | 255.268   | 1.061.011 | 1.090.921 | 133.288                 | 138.151 | 1.178.285 | 859.820   | 856.003                          | 451.753   | 490.186   | 258.428   | 252.091                          | 1.053.145 | 1.094.098 |           |
| Beni                | 422.008         | 48.896                               | 48.546    | 155.592   | 168.974   | 14.185                  | 14.608  | 190.303   | 138.414   | 145.120                          | 66.074    | 72.400    | 14.766    | 14.835                           | 189.722   | 202.685   |           |
| Pando               | 110.436         | 8.858                                | 10.396    | 41.827    | 49.355    | 2.890                   | 3.450   | 47.795    | 37.562    | 43.223                           | 13.123    | 16.528    | 4.029     | 4.544                            | 46.656    | 55.207    |           |
| Urbana              | 6.788.962       | 872.887                              | 819.510   | 2.601.251 | 2.495.314 | 425.367                 | 413.834 | 3.048.771 | 2.900.990 | 2.047.621                        | 1.881.013 | 1.426.517 | 1.433.811 | 706.201                          | 658.563   | 2.767.937 | 2.656.261 |
| Chuquisaca          | 283.123         | 43.079                               | 37.568    | 105.148   | 97.328    | 20.948                  | 19.272  | 127.279   | 115.624   | 97.221                           | 85.656    | 49.240    | 26.571    | 23.821                           | 121.656   | 111.075   |           |
| La Paz              | 1.814.148       | 254.340                              | 235.354   | 683.564   | 640.890   | 120.008                 | 115.346 | 817.896   | 485.381   | 430.620                          | 452.523   | 445.624   | 182.862   | 171.029                          | 755.042   | 705.215   |           |
| Cochabamba          | 1.200.912       | 140.716                              | 126.049   | 480.018   | 454.129   | 78.817                  | 75.139  | 541.917   | 360.160   | 325.129                          | 260.574   | 255.049   | 161.887   | 148.025                          | 458.847   | 432.153   |           |
| Oruro               | 316.757         | 47.018                               | 44.208    | 117.186   | 108.345   | 18.708                  | 18.176  | 145.496   | 93.203    | 83.578                           | 71.001    | 68.975    | 27.716    | 25.882                           | 136.488   | 126.671   |           |
| Potosí              | 336.412         | 60.402                               | 54.776    | 115.366   | 105.868   | 26.805                  | 25.169  | 148.963   | 96.715    | 84.259                           | 79.053    | 76.385    | 34.245    | 31.510                           | 141.523   | 129.134   |           |
| Tarija              | 314.510         | 47.442                               | 43.433    | 113.738   | 109.897   | 20.217                  | 19.364  | 140.963   | 107.829   | 99.847                           | 53.351    | 53.483    | 33.619    | 30.302                           | 127.561   | 123.028   |           |
| Santa Cruz          | 2.160.579       | 229.556                              | 229.014   | 856.575   | 845.434   | 124.680                 | 126.078 | 961.451   | 688.355   | 654.024                          | 397.776   | 420.424   | 223.593   | 212.590                          | 862.538   | 861.858   |           |
| Beni                | 308.690         | 43.480                               | 41.722    | 110.689   | 112.799   | 12.937                  | 12.820  | 141.232   | 100.962   | 99.192                           | 53.207    | 55.329    | 12.861    | 12.424                           | 141.308   | 142.097   |           |
| Pando               | 53.831          | 6.854                                | 7.386     | 18.967    | 20.624    | 2.247                   | 2.470   | 23.574    | 17.795    | 18.708                           | 8.026     | 9.302     | 2.847     | 2.980                            | 22.974    | 25.030    |           |

Continúa...

**BOLIVIA:** LUGAR DONDE ACUDE LA POBLACIÓN CUANDO TIENE PROBLEMAS DE SALUD, POR SEXO, SEGÚN ÁREA Y DEPARTAMENTO, CENSO 2012  
**Cuadro N° 29 (Continuación)**  
 (En número)

| ÁREA Y DEPARTAMENTO | POBLACIÓN TOTAL |         | CAJA DE SALUD (CNS, COSSMIL u Otros) |           |        |        | SEGURO DE SALUD PRIVADO |           |           |           | ESTABLECIMIENTO DE SALUD PÚBLICO |         |         |         | ESTABLECIMIENTO DE SALUD PRIVADO |           |    |    |         |         |
|---------------------|-----------------|---------|--------------------------------------|-----------|--------|--------|-------------------------|-----------|-----------|-----------|----------------------------------|---------|---------|---------|----------------------------------|-----------|----|----|---------|---------|
|                     | Mujeres         | Hombres | Mujeres                              | Hombres   | No     | Sí     | Mujeres                 | Hombres   | Mujeres   | Hombres   | No                               | Sí      | Mujeres | Hombres | Mujeres                          | Hombres   | No | Sí | Mujeres | Hombres |
| Rural               | 3.270.894       | 158.296 | 1.407.975                            | 1.523.647 | 61.859 | 73.497 | 1.504.412               | 1.631.126 | 1.100.606 | 1.170.119 | 465.665                          | 534.504 | 139.338 | 151.028 | 1.426.933                        | 1.553.595 |    |    |         |         |
| Chuquisaca          | 298.224         | 13.104  | 134.142                              | 137.749   | 4.027  | 4.284  | 143.219                 | 146.694   | 120.853   | 121.746   | 26.393                           | 29.232  | 7.886   | 8.002   | 139.360                          | 142.976   |    |    |         |         |
| La Paz              | 905.196         | 39.394  | 398.079                              | 421.665   | 17.219 | 20.021 | 420.254                 | 447.702   | 265.325   | 278.706   | 172.148                          | 189.017 | 24.113  | 26.814  | 413.360                          | 440.909   |    |    |         |         |
| Cochabamba          | 561.849         | 20.722  | 251.917                              | 266.515   | 12.595 | 13.757 | 260.044                 | 275.453   | 205.407   | 211.196   | 67.232                           | 78.014  | 38.116  | 38.650  | 234.523                          | 250.560   |    |    |         |         |
| Oruro               | 177.830         | 8.952   | 76.613                               | 81.730    | 3.412  | 4.178  | 82.153                  | 88.087    | 55.737    | 58.990    | 29.828                           | 33.275  | 5.126   | 5.683   | 80.439                           | 86.582    |    |    |         |         |
| Potosí              | 491.681         | 35.258  | 206.245                              | 211.945   | 9.441  | 10.966 | 232.062                 | 239.212   | 155.983   | 155.481   | 85.520                           | 94.697  | 15.041  | 16.672  | 226.462                          | 233.506   |    |    |         |         |
| Tarija              | 169.008         | 12.440  | 68.780                               | 73.650    | 4.666  | 5.450  | 76.554                  | 82.338    | 68.617    | 71.578    | 12.603                           | 16.210  | 11.134  | 11.731  | 70.086                           | 76.057    |    |    |         |         |
| Santa Cruz          | 497.183         | 21.006  | 204.436                              | 245.487   | 8.608  | 12.073 | 216.834                 | 259.668   | 171.465   | 201.979   | 53.977                           | 69.762  | 34.835  | 39.501  | 190.607                          | 232.240   |    |    |         |         |
| Beni                | 113.318         | 5.416   | 44.903                               | 56.175    | 1.248  | 1.788  | 49.071                  | 61.211    | 37.452    | 45.928    | 12.867                           | 17.071  | 1.905   | 2.411   | 48.414                           | 60.588    |    |    |         |         |
| Pando               | 56.605          | 2.004   | 22.860                               | 28.731    | 643    | 980    | 24.221                  | 30.761    | 19.767    | 24.515    | 5.097                            | 7.226   | 1.182   | 1.564   | 23.682                           | 30.177    |    |    |         |         |

Continúa...

**Cuadro N° 29 (Continuación)**  
**BOLIVIA: LUGAR DONDE ACUDE LA POBLACIÓN CUANDO TIENE PROBLEMAS DE SALUD, POR SEXO, SEGÚN ÁREA Y DEPARTAMENTO, CENSO 2012**  
 (En número)

| ÁREA Y DEPARTAMENTO | POBLACIÓN TOTAL |         | MÉDICO TRADICIONAL |           |           |           | SOLUCIONES CASERAS |           |           |           | LA FARMACIA O SE AUTOMÉDICA |           |           |         |
|---------------------|-----------------|---------|--------------------|-----------|-----------|-----------|--------------------|-----------|-----------|-----------|-----------------------------|-----------|-----------|---------|
|                     |                 |         | Sí                 |           | No        |           | Sí                 |           | No        |           | Sí                          |           | No        |         |
|                     | Mujeres         | Hombres | Mujeres            | Hombres   | Mujeres   | Hombres   | Mujeres            | Hombres   | Mujeres   | Hombres   | Mujeres                     | Hombres   | Mujeres   | Hombres |
| BOLIVIA             | 10.059.856      | 895.214 | 895.900            | 4.145.195 | 4.123.547 | 2.299.344 | 2.203.161          | 2.741.065 | 2.816.286 | 2.362.338 | 2.347.054                   | 2.678.071 | 2.672.393 |         |
| Chuquisaca          | 581.347         | 84.978  | 82.943             | 210.495   | 202.931   | 166.070   | 155.483            | 129.403   | 130.391   | 136.607   | 131.103                     | 158.866   | 154.771   |         |
| La Paz              | 2.719.344       | 267.541 | 268.760            | 1.107.836 | 1.075.207 | 682.151   | 644.688            | 693.226   | 699.279   | 684.792   | 668.888                     | 690.585   | 675.079   |         |
| Cochabamba          | 1.762.761       | 135.998 | 134.509            | 757.375   | 734.879   | 444.335   | 414.518            | 449.038   | 454.870   | 481.190   | 468.274                     | 412.183   | 401.114   |         |
| Oruro               | 494.587         | 46.401  | 47.553             | 203.368   | 197.265   | 128.129   | 121.619            | 121.640   | 123.199   | 119.085   | 117.014                     | 130.684   | 127.804   |         |
| Potosí              | 828.093         | 109.235 | 109.591            | 308.036   | 301.231   | 220.942   | 210.233            | 196.329   | 200.589   | 173.957   | 169.240                     | 243.314   | 241.582   |         |
| Tarija              | 483.518         | 65.338  | 63.063             | 177.062   | 178.055   | 113.805   | 108.142            | 128.595   | 132.976   | 117.538   | 115.365                     | 124.862   | 125.753   |         |
| Santa Cruz          | 2.657.762       | 161.803 | 163.183            | 1.149.770 | 1.183.006 | 472.893   | 469.961            | 838.680   | 876.228   | 580.116   | 600.250                     | 731.457   | 745.939   |         |
| Beni                | 422.008         | 18.972  | 20.407             | 185.516   | 197.113   | 54.017    | 58.770             | 150.471   | 158.750   | 52.196    | 56.842                      | 152.292   | 160.678   |         |
| Pando               | 110.436         | 4.948   | 5.891              | 45.737    | 53.860    | 17.002    | 19.747             | 33.683    | 40.004    | 16.857    | 20.078                      | 33.828    | 39.673    |         |
| Urbana              | 6.788.962       | 442.154 | 413.391            | 3.031.984 | 2.901.433 | 1.480.442 | 1.337.576          | 1.993.696 | 1.977.248 | 1.786.757 | 1.710.859                   | 1.687.381 | 1.603.965 |         |
| Chuquisaca          | 283.123         | 23.272  | 20.774             | 124.955   | 114.122   | 77.922    | 66.509             | 70.305    | 68.387    | 86.116    | 78.505                      | 62.111    | 56.391    |         |
| La Paz              | 1.814.148       | 139.126 | 131.483            | 798.778   | 744.761   | 455.232   | 407.237            | 482.672   | 469.007   | 526.284   | 495.539                     | 411.620   | 380.705   |         |
| Cochabamba          | 1.200.912       | 71.915  | 66.598             | 548.819   | 513.580   | 301.182   | 267.435            | 319.552   | 312.743   | 360.011   | 338.374                     | 260.723   | 241.804   |         |
| Oruro               | 316.757         | 19.538  | 18.326             | 144.666   | 134.227   | 75.547    | 66.616             | 88.657    | 85.937    | 87.589    | 82.416                      | 76.615    | 70.137    |         |
| Potosí              | 336.412         | 27.722  | 24.904             | 148.046   | 135.740   | 87.862    | 75.640             | 87.906    | 85.004    | 102.329   | 92.881                      | 73.439    | 67.763    |         |
| Tarija              | 314.510         | 30.557  | 27.801             | 130.623   | 125.529   | 67.541    | 60.213             | 93.639    | 93.117    | 80.592    | 76.249                      | 80.588    | 77.081    |         |
| Santa Cruz          | 2.160.579       | 115.832 | 109.220            | 970.299   | 965.228   | 373.513   | 352.006            | 712.618   | 722.442   | 492.159   | 492.697                     | 593.972   | 581.751   |         |
| Beni                | 308.690         | 12.043  | 11.860             | 142.126   | 142.661   | 34.122    | 33.985             | 120.047   | 120.536   | 41.290    | 42.754                      | 112.879   | 111.767   |         |
| Pando               | 53.831          | 2.149   | 2.425              | 23.672    | 25.585    | 7.521     | 7.935              | 18.300    | 20.075    | 10.387    | 11.444                      | 15.434    | 16.566    |         |

Continúa...



**BOLIVIA: LUGAR DONDE ACUDE LA POBLACIÓN CUANDO TIENE PROBLEMAS DE SALUD, POR SEXO, SEGÚN ÁREA Y DEPARTAMENTO, CENSO 2012**  
**Cuadro N° 29 (Continuación)**  
 (En número)

| ÁREA Y DEPARTAMENTO | POBLACIÓN TOTAL | MÉDICO TRADICIONAL |         |           |           | SOLUCIONES CASERAS |         |         |         | LA FARMACIA O SE AUTOMEDICA |         |         |           |
|---------------------|-----------------|--------------------|---------|-----------|-----------|--------------------|---------|---------|---------|-----------------------------|---------|---------|-----------|
|                     |                 | Sí                 |         | No        |           | Sí                 |         | No      |         | Sí                          |         | No      |           |
|                     |                 | Mujeres            | Hombres | Mujeres   | Hombres   | Mujeres            | Hombres | Mujeres | Hombres | Mujeres                     | Hombres | Mujeres | Hombres   |
| Rural               | 3.270.894       | 453.060            | 482.509 | 1.113.211 | 1.222.114 | 818.902            | 865.585 | 747.369 | 839.038 | 575.581                     | 636.195 | 990.690 | 1.068.428 |
| Chuquisaca          | 298.224         | 61.706             | 62.169  | 85.540    | 88.809    | 88.148             | 88.974  | 59.098  | 62.004  | 50.491                      | 52.598  | 96.755  | 98.380    |
| La Paz              | 905.196         | 128.415            | 137.277 | 309.058   | 330.446   | 226.919            | 237.451 | 210.554 | 230.272 | 158.508                     | 173.349 | 278.965 | 294.374   |
| Cochabamba          | 561.849         | 64.083             | 67.911  | 208.556   | 221.299   | 143.153            | 147.083 | 129.486 | 142.127 | 121.179                     | 129.900 | 151.460 | 159.310   |
| Oruro               | 177.830         | 26.863             | 29.227  | 58.702    | 63.038    | 52.582             | 55.003  | 32.983  | 37.262  | 31.496                      | 34.598  | 54.069  | 57.667    |
| Potosí              | 491.681         | 81.513             | 84.687  | 159.990   | 165.491   | 133.080            | 134.593 | 108.423 | 115.585 | 71.628                      | 76.359  | 169.875 | 173.819   |
| Tarija              | 169.008         | 34.781             | 35.262  | 46.439    | 52.526    | 46.264             | 47.929  | 34.956  | 39.859  | 36.946                      | 39.116  | 44.274  | 48.672    |
| Santa Cruz          | 497.183         | 45.971             | 53.963  | 179.471   | 217.778   | 99.380             | 117.955 | 126.062 | 153.786 | 87.957                      | 107.553 | 137.485 | 164.188   |
| Beni                | 113.318         | 6.929              | 8.547   | 43.390    | 54.452    | 19.895             | 24.785  | 30.424  | 38.214  | 10.906                      | 14.088  | 39.413  | 48.911    |
| Pando               | 56.605          | 2.799              | 3.466   | 22.065    | 28.275    | 9.481              | 11.812  | 15.383  | 19.929  | 6.470                       | 8.634   | 18.394  | 23.107    |

Fuente: Instituto Nacional de Estadística

Continúa...

**Cuadro N° 30**

**BOLIVIA: LUGAR DONDE ACUDE LA POBLACIÓN CUANDO TIENE PROBLEMAS DE SALUD, POR SEXO, SEGÚN ÁREA Y DEPARTAMENTO, CENSO 2012**  
(En número y porcentaje)

| ÁREA Y DEPARTAMENTO | POBLACIÓN TOTAL | CAJA DE SALUD (CNS, COSSMIL u otros) |         |         |         | SEGURO DE SALUD PRIVADO |         |         |         | ESTABLECIMIENTO DE SALUD PÚBLICO |         |         |         | ESTABLECIMIENTO DE SALUD PRIVADO |         |         |         |
|---------------------|-----------------|--------------------------------------|---------|---------|---------|-------------------------|---------|---------|---------|----------------------------------|---------|---------|---------|----------------------------------|---------|---------|---------|
|                     |                 | Sí                                   |         | No      |         | Sí                      |         | No      |         | Sí                               |         | No      |         | Sí                               |         | No      |         |
|                     |                 | Mujeres                              | Hombres | Mujeres | Hombres | Mujeres                 | Hombres | Mujeres | Hombres | Mujeres                          | Hombres | Mujeres | Hombres | Mujeres                          | Hombres | Mujeres | Hombres |
| BOLIVIA             | 10.059.856      | 10,3                                 | 9,9     | 39,9    | 40,0    | 4,8                     | 4,8     | 45,3    | 45,1    | 31,3                             | 30,3    | 18,8    | 19,6    | 8,4                              | 8,0     | 41,7    | 41,8    |
| Chuquisaca          | 581.347         | 9,7                                  | 8,7     | 41,2    | 40,4    | 4,3                     | 4,1     | 46,5    | 45,1    | 37,5                             | 35,7    | 13,3    | 13,5    | 5,9                              | 5,5     | 44,9    | 43,7    |
| La Paz              | 2.719.344       | 10,8                                 | 10,3    | 39,8    | 39,1    | 5,0                     | 5,0     | 45,5    | 44,4    | 27,6                             | 26,1    | 23,0    | 23,3    | 7,6                              | 7,3     | 43,0    | 42,1    |
| Cochabamba          | 1.762.761       | 9,2                                  | 8,4     | 41,5    | 40,9    | 5,2                     | 5,0     | 45,5    | 44,3    | 32,1                             | 30,4    | 18,6    | 18,9    | 11,3                             | 10,6    | 39,3    | 38,7    |
| Oruro               | 494.587         | 11,3                                 | 11,1    | 39,2    | 38,4    | 4,5                     | 4,5     | 46,0    | 45,0    | 30,1                             | 28,8    | 20,4    | 20,7    | 6,6                              | 6,4     | 43,9    | 43,1    |
| Potosí              | 828.093         | 11,6                                 | 11,2    | 38,8    | 38,4    | 4,4                     | 4,4     | 46,0    | 45,2    | 30,5                             | 29,0    | 19,9    | 20,7    | 6,0                              | 5,8     | 44,4    | 43,8    |
| Tarija              | 483.518         | 12,4                                 | 11,9    | 37,7    | 38,0    | 5,1                     | 5,1     | 45,0    | 44,7    | 36,5                             | 35,5    | 13,6    | 14,4    | 9,3                              | 8,7     | 40,9    | 41,2    |
| Santa Cruz          | 2.657.762       | 9,4                                  | 9,6     | 39,9    | 41,0    | 5,0                     | 5,2     | 44,3    | 45,5    | 32,4                             | 32,2    | 17,0    | 18,4    | 9,7                              | 9,5     | 39,6    | 41,2    |
| Beni                | 422.008         | 11,6                                 | 11,5    | 36,9    | 40,0    | 3,4                     | 3,5     | 45,1    | 48,1    | 32,8                             | 34,4    | 15,7    | 17,2    | 3,5                              | 3,5     | 45,0    | 48,0    |
| Pando               | 110.436         | 8,0                                  | 9,4     | 37,9    | 44,7    | 2,6                     | 3,1     | 43,3    | 51,0    | 34,0                             | 39,1    | 11,9    | 15,0    | 3,6                              | 4,1     | 42,2    | 50,0    |
| Urbana              | 6.788.962       | 12,9                                 | 12,1    | 38,3    | 36,8    | 6,3                     | 6,1     | 44,9    | 42,7    | 30,2                             | 27,7    | 21,0    | 21,1    | 10,4                             | 9,7     | 40,8    | 39,1    |
| Chuquisaca          | 283.123         | 15,2                                 | 13,3    | 37,1    | 34,4    | 7,4                     | 6,8     | 45,0    | 40,8    | 34,3                             | 30,3    | 18,0    | 17,4    | 9,4                              | 8,4     | 43,0    | 39,2    |
| La Paz              | 1.814.148       | 14,0                                 | 13,0    | 37,7    | 35,3    | 6,6                     | 6,4     | 45,1    | 41,9    | 26,8                             | 23,7    | 24,9    | 24,6    | 10,1                             | 9,4     | 41,6    | 38,9    |
| Cochabamba          | 1.200.912       | 11,7                                 | 10,5    | 40,0    | 37,8    | 6,6                     | 6,3     | 45,1    | 42,1    | 30,0                             | 27,1    | 21,7    | 21,2    | 13,5                             | 12,3    | 38,2    | 36,0    |
| Oruro               | 316.757         | 14,8                                 | 14,0    | 37,0    | 34,2    | 5,9                     | 5,7     | 45,9    | 42,4    | 29,4                             | 26,4    | 22,4    | 21,8    | 8,7                              | 8,2     | 43,1    | 40,0    |
| Potosí              | 336.412         | 18,0                                 | 16,3    | 34,3    | 31,5    | 8,0                     | 7,5     | 44,3    | 40,3    | 28,7                             | 25,0    | 23,5    | 22,7    | 10,2                             | 9,4     | 42,1    | 38,4    |
| Tarija              | 314.510         | 15,1                                 | 13,8    | 36,2    | 34,9    | 6,4                     | 6,2     | 44,8    | 42,6    | 34,3                             | 31,7    | 17,0    | 17,0    | 10,7                             | 9,6     | 40,6    | 39,1    |
| Santa Cruz          | 2.160.579       | 10,6                                 | 10,6    | 39,6    | 39,1    | 5,8                     | 5,8     | 44,5    | 43,9    | 31,9                             | 30,3    | 18,4    | 19,5    | 10,3                             | 9,8     | 39,9    | 39,9    |
| Beni                | 308.690         | 14,1                                 | 13,5    | 35,9    | 36,5    | 4,2                     | 4,2     | 45,8    | 45,9    | 32,7                             | 32,1    | 17,2    | 17,9    | 4,2                              | 4,0     | 45,8    | 46,0    |
| Pando               | 53.831          | 12,7                                 | 13,7    | 35,2    | 38,3    | 4,2                     | 4,6     | 43,8    | 47,4    | 33,1                             | 34,8    | 14,9    | 17,3    | 5,3                              | 5,5     | 42,7    | 46,5    |

Continúa...

**BOLIVIA: LUGAR DONDE ACUDE LA POBLACIÓN CUANDO TIENE PROBLEMAS DE SALUD, POR SEXO, SEGÚN ÁREA Y DEPARTAMENTO, CENSO 2012**  
(En número y porcentaje)

**Cuadro N° 30 (Continuación)**

| ÁREA Y DEPARTAMENTO | POBLACIÓN TOTAL | CAJA DE SALUD (CNS, COSSMIL u otros) |         |         |         | SEGURO DE SALUD PRIVADO |         |         |         | ESTABLECIMIENTO DE SALUD PÚBLICO |         |         |         | ESTABLECIMIENTO DE SALUD PRIVADO |         |         |         |
|---------------------|-----------------|--------------------------------------|---------|---------|---------|-------------------------|---------|---------|---------|----------------------------------|---------|---------|---------|----------------------------------|---------|---------|---------|
|                     |                 | Sí                                   |         | No      |         | Sí                      |         | No      |         | Sí                               |         | No      |         | Sí                               |         | No      |         |
|                     |                 | Mujeres                              | Hombres | Mujeres | Hombres | Mujeres                 | Hombres | Mujeres | Hombres | Mujeres                          | Hombres | Mujeres | Hombres | Mujeres                          | Hombres | Mujeres | Hombres |
| Rural               | 3.270.894       | 4,8                                  | 5,5     | 43,0    | 46,6    | 1,9                     | 2,2     | 46,0    | 49,9    | 33,6                             | 35,8    | 14,2    | 16,3    | 4,3                              | 4,6     | 43,6    | 47,5    |
| Chuquisaca          | 298.224         | 4,4                                  | 4,4     | 45,0    | 46,2    | 1,4                     | 1,4     | 48,0    | 49,2    | 40,5                             | 40,8    | 8,9     | 9,8     | 2,6                              | 2,7     | 46,7    | 47,9    |
| La Paz              | 905.196         | 4,4                                  | 5,1     | 44,0    | 46,6    | 1,9                     | 2,2     | 46,4    | 49,5    | 29,3                             | 30,8    | 19,0    | 20,9    | 2,7                              | 3,0     | 45,7    | 48,7    |
| Cochabamba          | 561.849         | 3,7                                  | 4,0     | 44,8    | 47,4    | 2,2                     | 2,4     | 46,3    | 49,0    | 36,6                             | 37,6    | 12,0    | 13,9    | 6,8                              | 6,9     | 41,7    | 44,6    |
| Oruro               | 177.830         | 5,0                                  | 5,9     | 43,1    | 46,0    | 1,9                     | 2,3     | 46,2    | 49,5    | 31,3                             | 33,2    | 16,8    | 18,7    | 2,9                              | 3,2     | 45,2    | 48,7    |
| Potosí              | 491.681         | 7,2                                  | 7,8     | 41,9    | 43,1    | 1,9                     | 2,2     | 47,2    | 48,7    | 31,7                             | 31,6    | 17,4    | 19,3    | 3,1                              | 3,4     | 46,1    | 47,5    |
| Tarija              | 169.008         | 7,4                                  | 8,4     | 40,7    | 43,6    | 2,8                     | 3,2     | 45,3    | 48,7    | 40,6                             | 42,4    | 7,5     | 9,6     | 6,6                              | 6,9     | 41,5    | 45,0    |
| Santa Cruz          | 497.183         | 4,2                                  | 5,3     | 41,1    | 49,4    | 1,7                     | 2,4     | 43,6    | 52,2    | 34,5                             | 40,6    | 10,9    | 14,0    | 7,0                              | 7,9     | 38,3    | 46,7    |
| Beni                | 113.318         | 4,8                                  | 6,0     | 39,6    | 49,6    | 1,1                     | 1,6     | 43,3    | 54,0    | 33,1                             | 40,5    | 11,4    | 15,1    | 1,7                              | 2,1     | 42,7    | 53,5    |
| Pando               | 56.605          | 3,5                                  | 5,3     | 40,4    | 50,8    | 1,1                     | 1,7     | 42,8    | 54,3    | 34,9                             | 43,3    | 9,0     | 12,8    | 2,1                              | 2,8     | 41,8    | 53,3    |

Continúa...

**Cuadro N° 30 (Continuación)**

**BOLIVIA: LUGAR DONDE ACUDE LA POBLACIÓN CUANDO TIENE PROBLEMAS DE SALUD, POR SEXO, SEGÚN ÁREA Y DEPARTAMENTO, CENSO 2012**  
(En número y porcentaje)

| ÁREA Y DEPARTAMENTO | POBLACIÓN TOTAL | MÉDICO TRADICIONAL |         |         |         | SOLUCIONES CASERAS |         |         |         | LA FARMACIA O SE AUTOMEDICA |         |         |         |
|---------------------|-----------------|--------------------|---------|---------|---------|--------------------|---------|---------|---------|-----------------------------|---------|---------|---------|
|                     |                 | Sí                 |         | No      |         | Sí                 |         | No      |         | Sí                          |         | No      |         |
|                     |                 | Mujeres            | Hombres | Mujeres | Hombres | Mujeres            | Hombres | Mujeres | Hombres | Mujeres                     | Hombres | Mujeres | Hombres |
| BOLIVIA             | 10.059.856      | 8,9                | 8,9     | 41,2    | 41,0    | 22,9               | 21,9    | 27,2    | 28,0    | 23,5                        | 23,3    | 26,6    | 26,6    |
| Chuquisaca          | 581.347         | 14,6               | 14,3    | 36,2    | 34,9    | 28,6               | 26,7    | 22,3    | 22,4    | 23,5                        | 22,6    | 27,3    | 26,6    |
| La Paz              | 2.719.344       | 9,8                | 9,9     | 40,7    | 39,5    | 25,1               | 23,7    | 25,5    | 25,7    | 25,2                        | 24,6    | 25,4    | 24,8    |
| Cochabamba          | 1.762.761       | 7,7                | 7,6     | 43,0    | 41,7    | 25,2               | 23,5    | 25,5    | 25,8    | 27,3                        | 26,6    | 23,4    | 22,8    |
| Oruro               | 494.587         | 9,4                | 9,6     | 41,1    | 39,9    | 25,9               | 24,6    | 24,6    | 24,9    | 24,1                        | 23,7    | 26,4    | 25,8    |
| Potosí              | 828.093         | 13,2               | 13,2    | 37,2    | 36,4    | 26,7               | 25,4    | 23,7    | 24,2    | 21,0                        | 20,4    | 29,4    | 29,2    |
| Tarija              | 483.518         | 13,5               | 13,0    | 36,6    | 36,8    | 23,5               | 22,4    | 26,6    | 27,5    | 24,3                        | 23,9    | 25,8    | 26,0    |
| Santa Cruz          | 2.657.762       | 6,1                | 6,1     | 43,3    | 44,5    | 17,8               | 17,7    | 31,6    | 33,0    | 21,8                        | 22,6    | 27,5    | 28,1    |
| Beni                | 422.008         | 4,5                | 4,8     | 44,0    | 46,7    | 12,8               | 13,9    | 35,7    | 37,6    | 12,4                        | 13,5    | 36,1    | 38,1    |
| Pando               | 110.436         | 4,5                | 5,3     | 41,4    | 48,8    | 15,4               | 17,9    | 30,5    | 36,2    | 15,3                        | 18,2    | 30,6    | 35,9    |
| Urbana              | 6.788.962       | 6,5                | 6,1     | 44,7    | 42,7    | 21,8               | 19,7    | 29,4    | 29,1    | 26,3                        | 25,2    | 24,9    | 23,6    |
| Chuquisaca          | 283.123         | 8,2                | 7,3     | 44,1    | 40,3    | 27,5               | 23,5    | 24,8    | 24,2    | 30,4                        | 27,7    | 21,9    | 19,9    |
| La Paz              | 1.814.148       | 7,7                | 7,2     | 44,0    | 41,1    | 25,1               | 22,4    | 26,6    | 25,9    | 29,0                        | 27,3    | 22,7    | 21,0    |
| Cochabamba          | 1.200.912       | 6,0                | 5,5     | 45,7    | 42,8    | 25,1               | 22,3    | 26,6    | 26,0    | 30,0                        | 28,2    | 21,7    | 20,1    |
| Oruro               | 316.757         | 6,2                | 5,8     | 45,7    | 42,4    | 23,9               | 21,0    | 28,0    | 27,1    | 27,7                        | 26,0    | 24,2    | 22,1    |
| Potosí              | 336.412         | 8,2                | 7,4     | 44,0    | 40,3    | 26,1               | 22,5    | 26,1    | 25,3    | 30,4                        | 27,6    | 21,8    | 20,1    |
| Tarija              | 314.510         | 9,7                | 8,8     | 41,5    | 39,9    | 21,5               | 19,1    | 29,8    | 29,6    | 25,6                        | 24,2    | 25,6    | 24,5    |
| Santa Cruz          | 2.160.579       | 5,4                | 5,1     | 44,9    | 44,7    | 17,3               | 16,3    | 33,0    | 33,4    | 22,8                        | 22,8    | 27,5    | 26,9    |
| Beni                | 308.690         | 3,9                | 3,8     | 46,0    | 46,2    | 11,1               | 11,0    | 38,9    | 39,0    | 13,4                        | 13,9    | 36,6    | 36,2    |
| Pando               | 53.831          | 4,0                | 4,5     | 44,0    | 47,5    | 14,0               | 14,7    | 34,0    | 37,3    | 19,3                        | 21,3    | 28,7    | 30,8    |

Continúa...

**BOLIVIA: LUGAR DONDE ACUDE LA POBLACIÓN CUANDO TIENE PROBLEMAS DE SALUD, POR SEXO, SEGÚN ÁREA Y DEPARTAMENTO, CENSO 2012**  
**Cuadro N° 30 (Continuación)**  
 (En número y porcentaje)

| ÁREA Y DEPARTAMENTO | POBLACIÓN TOTAL | MÉDICO TRADICIONAL |         |         |         | SOLUCIONES CASERAS |         |         |         | LA FARMACIA O SE AUTOMEDICA |         |         |         |
|---------------------|-----------------|--------------------|---------|---------|---------|--------------------|---------|---------|---------|-----------------------------|---------|---------|---------|
|                     |                 | Sí                 |         | No      |         | Sí                 |         | No      |         | Sí                          |         | No      |         |
|                     |                 | Mujeres            | Hombres | Mujeres | Hombres | Mujeres            | Hombres | Mujeres | Hombres | Mujeres                     | Hombres | Mujeres | Hombres |
| Rural               | 3.270.894       | 13,9               | 14,8    | 34,0    | 37,4    | 25,0               | 26,5    | 22,8    | 25,7    | 17,6                        | 19,5    | 30,3    | 32,7    |
| Chuquisaca          | 298.224         | 20,7               | 20,8    | 28,7    | 29,8    | 29,6               | 29,8    | 19,8    | 20,8    | 16,9                        | 17,6    | 32,4    | 33,0    |
| La Paz              | 905.196         | 14,2               | 15,2    | 34,1    | 36,5    | 25,1               | 26,2    | 23,3    | 25,4    | 17,5                        | 19,2    | 30,8    | 32,5    |
| Cochabamba          | 561.849         | 11,4               | 12,1    | 37,1    | 39,4    | 25,5               | 26,2    | 23,0    | 25,3    | 21,6                        | 23,1    | 27,0    | 28,4    |
| Oruro               | 177.830         | 15,1               | 16,4    | 33,0    | 35,4    | 29,6               | 30,9    | 18,5    | 21,0    | 17,7                        | 19,5    | 30,4    | 32,4    |
| Potosí              | 491.681         | 16,6               | 17,2    | 32,5    | 33,7    | 27,1               | 27,4    | 22,1    | 23,5    | 14,6                        | 15,5    | 34,5    | 35,4    |
| Tarija              | 169.008         | 20,6               | 20,9    | 27,5    | 31,1    | 27,4               | 28,4    | 20,7    | 23,6    | 21,9                        | 23,1    | 26,2    | 28,8    |
| Santa Cruz          | 497.183         | 9,2                | 10,9    | 36,1    | 43,8    | 20,0               | 23,7    | 25,4    | 30,9    | 17,7                        | 21,6    | 27,7    | 33,0    |
| Beni                | 113.318         | 6,1                | 7,5     | 38,3    | 48,1    | 17,6               | 21,9    | 26,8    | 33,7    | 9,6                         | 12,4    | 34,8    | 43,2    |
| Pando               | 56.605          | 4,9                | 6,1     | 39,0    | 50,0    | 16,7               | 20,9    | 27,2    | 35,2    | 11,4                        | 15,3    | 32,5    | 40,8    |

Fuente: Instituto Nacional de Estadística

## 7.3 Personas con alguna dificultad permanente

**Cuadro N° 31**

**BOLIVIA: VIVIENDAS PARTICULARES OCUPADAS CON PRESENCIA DE PERSONAS QUE TIENEN ALGUNA DIFICULTAD PERMANENTE, POR ÁREA, SEGÚN DEPARTAMENTO, CENSO 2012**  
(En número)

| DEPARTAMENTO | VIVIENDAS PARTICULARES CON Y SIN PERSONAS CON ALGUNA DIFICULTAD PERMANENTE |                                  |                           |           |                                  |                           |         |                                  |                           |
|--------------|--|----------------------------------|---------------------------|-----------|----------------------------------|---------------------------|---------|----------------------------------|---------------------------|
|              | Total  |                                  |                           | Urbana    |                                  |                           | Rural   |                                  |                           |
|              | Total  | Con alguna dificultad permanente | Sin dificultad permanente | Total     | Con alguna dificultad permanente | Sin dificultad permanente | Total   | Con alguna dificultad permanente | Sin dificultad permanente |
| BOLIVIA      | 2.803.982  | 287.667                          | 2.516.315                 | 1.826.480 | 198.106                          | 1.628.374                 | 977.502 | 89.561                           | 887.941                   |
| Chuquisaca   | 150.202  | 17.659                           | 132.543                   | 74.401    | 8.496                            | 65.905                    | 75.801  | 9.163                            | 66.638                    |
| La Paz       | 852.573  | 90.513                           | 762.060                   | 543.729   | 60.999                           | 482.730                   | 308.844 | 29.514                           | 279.330                   |
| Cochabamba   | 516.608  | 46.287                           | 470.321                   | 330.051   | 32.534                           | 297.517                   | 186.557 | 13.753                           | 172.804                   |
| Oruro        | 152.061  | 15.629                           | 136.432                   | 91.617    | 9.698                            | 81.919                    | 60.444  | 5.931                            | 54.513                    |
| Potosí       | 242.181  | 22.260                           | 219.921                   | 93.169    | 9.235                            | 83.934                    | 149.012 | 13.025                           | 135.987                   |
| Tarija       | 126.248  | 15.147                           | 111.101                   | 81.982    | 9.567                            | 72.415                    | 44.266  | 5.580                            | 38.686                    |
| Santa Cruz   | 644.854  | 67.357                           | 577.497                   | 529.389   | 57.820                           | 471.569                   | 115.465 | 9.537                            | 105.928                   |
| Beni         | 93.890   | 10.454                           | 83.436                    | 68.598    | 8.324                            | 60.274                    | 25.292  | 2.130                            | 23.162                    |
| Pando        | 25.365   | 2.361                            | 23.004                    | 13.544    | 1.433                            | 12.111                    | 11.821  | 928                              | 10.893                    |

Fuente: Instituto Nacional de Estadística

**Cuadro N° 32**

**BOLIVIA: PERSONAS CON ALGUNA DIFICULTAD PERMANENTE, POR TIPO DE DIFICULTAD, SEGÚN DEPARTAMENTO, CENSO 2012**

| DEPARTAMENTO | PERSONAS CON ALGUNA DIFICULTAD PERMANENTE | DIFICULTADES | TIPO DE DIFICULTAD                |                           |                                 |                           |                         | SIN ESPECIFICAR |
|--------------|---|--------------|-----------------------------------|---------------------------|---------------------------------|---------------------------|-------------------------|-----------------|
|              |   |              | Ver, aún si usa anteojos o lentes | Oír, aún si usa audífonos | Hablar, comunicarse o conversar | Caminar o subir escalones | Recordar o concentrarse |                 |
| BOLIVIA      | 342.929                                   | 398.284      | 188.036                           | 59.454                    | 37.452                          | 68.073                    | 29.550                  | 15.719          |
| Chuquisaca   | 21.260                                    | 25.074       | 8.842                             | 4.659                     | 3.663                           | 4.266                     | 2.130                   | 1.514           |
| La Paz       | 108.859                                   | 125.382      | 63.217                            | 18.689                    | 9.053                           | 21.890                    | 8.777                   | 3.756           |
| Cochabamba   | 54.502                                    | 63.343       | 28.903                            | 10.068                    | 5.632                           | 11.696                    | 5.317                   | 1.727           |
| Oruro        | 18.638                                    | 21.733       | 10.989                            | 3.613                     | 1.428                           | 3.405                     | 1.301                   | 997             |
| Potosí       | 25.571                                    | 29.768       | 11.551                            | 5.672                     | 2.721                           | 5.303                     | 2.178                   | 2.343           |
| Tarija       | 18.212                                    | 21.410       | 8.970                             | 3.501                     | 2.619                           | 3.425                     | 1.773                   | 1.122           |
| Santa Cruz   | 80.703                                    | 94.013       | 47.510                            | 11.181                    | 10.276                          | 15.110                    | 7.083                   | 2.853           |
| Beni         | 12.437                                    | 14.521       | 6.486                             | 1.807                     | 1.725                           | 2.606                     | 835                     | 1.062           |
| Pando        | 2.747                                     | 3.040        | 1.568                             | 264                       | 335                             | 372                       | 156                     | 345             |

Fuente: Instituto Nacional de Estadística

El número de casos de dificultad puede ser mayor o igual al número de personas con alguna dificultad, porque puede presentarse más de una dificultad por individuo.

**Cuadro N° 33**  
**BOLIVIA: PERSONAS CON ALGUNA DIFICULTAD PERMANENTE, POR TIPO**  
**DE DIFICULTAD, SEGÚN GRUPOS DE EDAD, CENSO 2012**

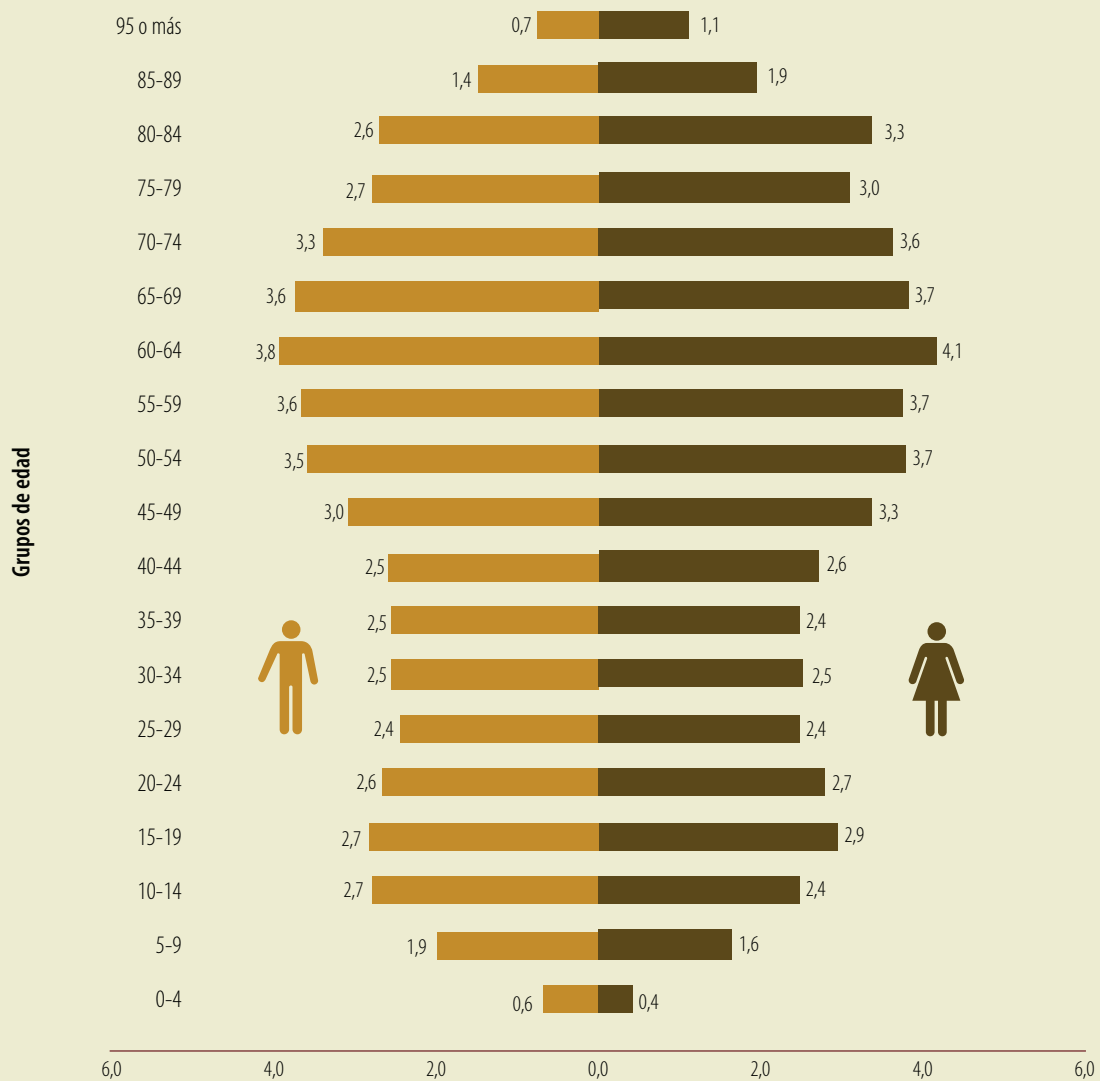
| GRUPOS DE EDAD  | PERSONAS CON ALGUNA DIFICULTAD PERMANENTE |         |         | DIFICULTADES | TIPO DE DIFICULTAD                |                           |                                 |                           |                         | SIN ESPECIFICAR |
|-----------------|---|---------|---------|--------------|-----------------------------------|---------------------------|---------------------------------|---------------------------|-------------------------|-----------------|
|                 | Total                                     | Hombres | Mujeres |              | Ver, aún si usa anteojos o lentes | Oír, aún si usa audífonos | Hablar, comunicarse o conversar | Caminar o subir escalones | Recordar o concentrarse |                 |
| TOTAL           | 342.929                                   | 168.246 | 174.683 | 398.284      | 188.036                           | 59.454                    | 37.452                          | 68.073                    | 29.550                  | 15.719          |
| 0-4             | 2.815                                     | 1.687   | 1.128   | 3.363        | 544                               | 260                       | 1.164                           | 840                       | 377                     | 178             |
| 5-9             | 9.345                                     | 5.074   | 4.271   | 10.617       | 3.870                             | 752                       | 2.981                           | 1.396                     | 1.217                   | 401             |
| 10-14           | 13.539                                    | 7.144   | 6.395   | 15.124       | 7.055                             | 1.236                     | 2.743                           | 1.583                     | 1.926                   | 581             |
| 15-19           | 14.786                                    | 7.249   | 7.537   | 16.306       | 8.332                             | 1.333                     | 2.477                           | 1.636                     | 1.891                   | 637             |
| 20-24           | 14.018                                    | 6.852   | 7.166   | 15.385       | 8.522                             | 1.150                     | 2.011                           | 1.547                     | 1.556                   | 599             |
| 25-29           | 12.624                                    | 6.235   | 6.389   | 13.764       | 7.800                             | 1.045                     | 1.693                           | 1.401                     | 1.270                   | 555             |
| 30-34           | 13.044                                    | 6.558   | 6.486   | 14.142       | 8.085                             | 1.127                     | 1.528                           | 1.699                     | 1.144                   | 559             |
| 35-39           | 12.931                                    | 6.536   | 6.395   | 14.100       | 7.487                             | 1.298                     | 1.506                           | 2.144                     | 1.101                   | 564             |
| 40-44           | 13.614                                    | 6.665   | 6.949   | 14.865       | 8.301                             | 1.502                     | 1.336                           | 2.158                     | 985                     | 583             |
| 45-49           | 16.560                                    | 7.880   | 8.680   | 18.099       | 10.872                            | 1.727                     | 1.234                           | 2.556                     | 1.026                   | 684             |
| 50-54           | 18.892                                    | 9.194   | 9.698   | 20.903       | 12.678                            | 2.086                     | 1.135                           | 3.175                     | 1.067                   | 762             |
| 55-59           | 19.050                                    | 9.405   | 9.645   | 21.356       | 12.389                            | 2.454                     | 1.032                           | 3.705                     | 1.033                   | 743             |
| 60-64           | 20.812                                    | 10.061  | 10.751  | 23.797       | 12.531                            | 3.443                     | 1.144                           | 4.649                     | 1.211                   | 819             |
| 65-69           | 19.473                                    | 9.604   | 9.869   | 22.753       | 11.093                            | 4.024                     | 961                             | 4.787                     | 1.173                   | 715             |
| 70-74           | 18.072                                    | 8.701   | 9.371   | 21.801       | 9.445                             | 4.842                     | 956                             | 4.789                     | 1.121                   | 648             |
| 75-79           | 15.048                                    | 7.080   | 7.968   | 18.978       | 7.459                             | 4.830                     | 754                             | 4.308                     | 1.060                   | 567             |
| 80-84           | 15.553                                    | 6.866   | 8.687   | 20.728       | 7.336                             | 6.030                     | 872                             | 4.738                     | 1.281                   | 471             |
| 85-89           | 8.813                                     | 3.748   | 5.065   | 12.274       | 3.998                             | 3.600                     | 539                             | 2.998                     | 851                     | 288             |
| 90 o más        | 4.801                                     | 1.875   | 2.926   | 7.130        | 2.215                             | 2.028                     | 357                             | 1.813                     | 549                     | 168             |
| Sin especificar | 79.139                                    | 39.832  | 39.307  | 92.799       | 38.024                            | 14.687                    | 11.029                          | 16.151                    | 7.711                   | 5.197           |

Fuente: Instituto Nacional de Estadística

El número de casos de dificultad puede ser mayor o igual al número de personas con alguna dificultad, porque puede presentarse más de una dificultad por individuo.

### Gráfico N° 5

**BOLIVIA: PERSONAS CON ALGUNA DIFICULTAD PERMANENTE, POR GRUPOS DE EDAD, CENSO 2012**  
(En porcentaje)



Fuente: Instituto Nacional de Estadística  
Se excluye a la población que no especifica edad 23,1%.



# 8. Migración

## 8.1 Migración interna

### 8.1.1 Migración de toda la vida

**Cuadro N° 34**

**BOLIVIA: POBLACIÓN TOTAL Y MIGRANTE, POR RESIDENCIA HABITUAL, SEGÚN CENSO, LUGAR DE NACIMIENTO Y SALDO MIGRATORIO, CENSOS 1992, 2001 Y 2012**

| LUGAR DE NACIMIENTO    | POBLACIÓN <sup>(1)</sup> | RESIDENCIA HABITUAL |           |            |           |           |         |            |          |         | EMIGRANTE <sup>(E)</sup> |
|------------------------|--------------------------|---------------------|-----------|------------|-----------|-----------|---------|------------|----------|---------|--------------------------|
|                        |                          | Chuquisaca          | La Paz    | Cochabamba | Oruro     | Potosí    | Tarija  | Santa Cruz | Beni     | Pando   |                          |
| <b>CENSO 1992</b>      | 6.327.161                | 452.586             | 1.875.609 | 1.097.138  | 339.015   | 643.140   | 283.799 | 1.327.331  | 273.718  | 34.825  | 875.405                  |
| Chuquisaca             | 514.515                  | 405.249             | 11.852    | 12.208     | 1.373     | 5.885     | 18.314  | 58.751     | 770      | 113     | 109.266                  |
| La Paz                 | 1.876.185                | 4.465               | 1.737.542 | 46.766     | 21.269    | 7.286     | 6.100   | 40.992     | 10.564   | 1.201   | 138.643                  |
| Cochabamba             | 1.013.839                | 4.083               | 22.736    | 889.269    | 10.675    | 4.794     | 3.245   | 72.635     | 5.749    | 653     | 124.570                  |
| Oruro                  | 416.510                  | 3.796               | 38.408    | 54.653     | 282.326   | 9.925     | 3.104   | 22.393     | 1.630    | 275     | 134.184                  |
| Potosí                 | 832.850                  | 23.526              | 40.323    | 68.539     | 21.304    | 611.054   | 19.033  | 46.699     | 2.190    | 182     | 221.796                  |
| Tarija                 | 259.780                  | 3.250               | 5.886     | 2.790      | 507       | 1.763     | 226.306 | 18.646     | 467      | 165     | 33.474                   |
| Santa Cruz             | 1.086.424                | 7.484               | 9.454     | 16.291     | 1.280     | 2.243     | 7.189   | 1.035.146  | 7.059    | 278     | 51.278                   |
| Beni                   | 290.864                  | 643                 | 8.629     | 6.345      | 229       | 160       | 467     | 31.281     | 238.008  | 5.102   | 52.856                   |
| Pando                  | 36.194                   | 90                  | 779       | 277        | 52        | 30        | 41      | 788        | 7.281    | 26.856  | 9.338                    |
| Inmigrante (I)         | 875.405                  | 47.337              | 138.067   | 207.869    | 56.689    | 32.086    | 57.493  | 292.185    | 35.710   | 7.969   |                          |
| Saldo migratorio (I-E) |                          | (61.929)            | (576)     | 83.299     | (77.495)  | (189.710) | 24.019  | 240.907    | (17.146) | (1.369) |                          |
| <b>CENSO 2001</b>      | 8.149.783                | 528.424             | 2.331.138 | 1.433.370  | 391.156   | 706.402   | 375.626 | 1.974.109  | 360.667  | 48.891  | 1.241.776                |
| Chuquisaca             | 621.583                  | 457.638             | 11.047    | 15.180     | 1.373     | 6.808     | 29.673  | 98.585     | 992      | 287     | 163.945                  |
| La Paz                 | 2.390.673                | 5.640               | 2.179.734 | 67.476     | 22.706    | 6.958     | 9.706   | 79.724     | 15.794   | 2.935   | 210.939                  |
| Cochabamba             | 1.344.846                | 4.966               | 25.554    | 1.159.002  | 11.623    | 6.029     | 5.301   | 125.157    | 6.328    | 886     | 185.844                  |
| Oruro                  | 491.873                  | 4.405               | 41.492    | 65.787     | 329.262   | 9.380     | 5.016   | 34.173     | 1.847    | 511     | 162.611                  |
| Potosí                 | 971.947                  | 39.451              | 42.094    | 92.009     | 23.302    | 670.827   | 28.899  | 72.085     | 2.817    | 463     | 301.120                  |
| Tarija                 | 328.354                  | 4.649               | 6.442     | 3.818      | 648       | 2.513     | 284.480 | 24.938     | 555      | 311     | 43.874                   |
| Santa Cruz             | 1.551.502                | 10.636              | 12.290    | 20.856     | 1.921     | 3.586     | 11.604  | 1.479.961  | 9.871    | 777     | 71.541                   |
| Beni                   | 404.774                  | 947                 | 11.439    | 8.752      | 281       | 264       | 889     | 58.138     | 314.223  | 9.841   | 90.551                   |
| Pando                  | 44.231                   | 92                  | 1.046     | 490        | 40        | 37        | 58      | 1.348      | 8.240    | 32.880  | 11.351                   |
| Inmigrante (I)         | 1.241.776                | 70.786              | 151.404   | 274.368    | 61.894    | 35.575    | 91.146  | 494.148    | 46.444   | 16.011  |                          |
| Saldo migratorio (I-E) |                          | (93.159)            | (59.535)  | 88.524     | (100.717) | (265.545) | 47.272  | 422.607    | (44.107) | 4.660   |                          |
| <b>CENSO 2012</b>      | 9.919.827                | 575.712             | 2.699.396 | 1.741.280  | 490.857   | 811.873   | 472.544 | 2.600.964  | 419.591  | 107.610 | 1.361.806                |
| Chuquisaca             | 687.949                  | 495.906             | 9.775     | 19.474     | 1.627     | 9.426     | 35.586  | 113.894    | 1.590    | 671     | 192.043                  |
| La Paz                 | 2.810.179                | 6.169               | 2.563.400 | 80.545     | 25.494    | 9.800     | 11.392  | 84.388     | 18.748   | 10.243  | 246.779                  |
| Cochabamba             | 1.628.669                | 5.071               | 24.981    | 1.430.511  | 13.525    | 9.205     | 5.284   | 130.352    | 7.302    | 2.438   | 198.158                  |
| Oruro                  | 567.368                  | 4.106               | 33.696    | 63.224     | 418.792   | 10.647    | 4.291   | 29.489     | 2.071    | 1.052   | 148.576                  |
| Potosí                 | 1.080.201                | 45.060              | 35.651    | 107.475    | 26.810    | 763.241   | 28.648  | 69.092     | 3.060    | 1.164   | 316.960                  |
| Tarija                 | 416.960                  | 5.971               | 5.618     | 4.216      | 1.032     | 3.627     | 370.494 | 24.613     | 821      | 568     | 46.466                   |
| Santa Cruz             | 2.178.125                | 12.225              | 12.945    | 25.495     | 3.104     | 5.488     | 14.604  | 2.088.212  | 13.991   | 2.061   | 89.913                   |
| Beni                   | 475.754                  | 1.080               | 12.130    | 9.741      | 409       | 388       | 2.080   | 59.372     | 364.303  | 26.251  | 111.451                  |
| Pando                  | 74.622                   | 124                 | 1.200     | 599        | 64        | 51        | 165     | 1.552      | 7.705    | 63.162  | 11.460                   |
| Inmigrante (I)         | 1.361.806                | 79.806              | 135.996   | 310.769    | 72.065    | 48.632    | 102.050 | 512.752    | 55.288   | 44.448  |                          |
| Saldo Migratorio (I-E) |                          | (112.237)           | (110.783) | 112.611    | (76.511)  | (268.328) | 55.584  | 422.839    | (56.163) | 32.988  |                          |

Fuente: Instituto Nacional de Estadística

<sup>(1)</sup> No incluye a las personas que residen habitualmente en el exterior y las que no especificaron migración.

**Cuadro N° 35**  
**BOLIVIA: POBLACIÓN MIGRANTE DE TODA LA VIDA, POR CENSO, SEGÚN**  
**DEPARTAMENTO DE RESIDENCIA HABITUAL, CENSOS 1992, 2001 Y 2012**

| DEPARTAMENTO DE RESIDENCIA HABITUAL | CENSO 1992 |             |            | CENSO 2001 |             |            | CENSO 2012 |             |            |
|-------------------------------------|------------|-------------|------------|------------|-------------|------------|------------|-------------|------------|
|                                     | Población  | Inmigrantes | Emigrantes | Población  | Inmigrantes | Emigrantes | Población  | Inmigrantes | Emigrantes |
| BOLIVIA                             | 6.327.161  | 875.405     | 875.405    | 8.149.783  | 1.241.776   | 1.241.776  | 9.919.827  | 1.361.806   | 1.361.806  |
| Chuquisaca                          | 452.586    | 47.337      | 109.266    | 528.424    | 70.786      | 163.945    | 575.712    | 79.806      | 192.043    |
| La Paz                              | 1.875.609  | 138.067     | 138.643    | 2.331.717  | 151.404     | 210.939    | 2.699.396  | 135.996     | 246.779    |
| Cochabamba                          | 1.097.138  | 207.869     | 124.570    | 1.433.370  | 274.368     | 185.844    | 1.741.280  | 310.769     | 198.158    |
| Oruro                               | 339.015    | 56.689      | 134.184    | 390.577    | 61.894      | 162.611    | 490.857    | 72.065      | 148.576    |
| Potosí                              | 643.140    | 32.086      | 221.796    | 706.402    | 35.575      | 301.120    | 811.873    | 48.632      | 316.960    |
| Tarija                              | 283.799    | 57.493      | 33.474     | 375.626    | 91.146      | 43.874     | 472.544    | 102.050     | 46.466     |
| Santa Cruz                          | 1.327.331  | 292.185     | 51.278     | 1.974.109  | 494.148     | 71.541     | 2.600.964  | 512.752     | 89.913     |
| Beni                                | 273.718    | 35.710      | 52.856     | 360.667    | 46.444      | 90.551     | 419.591    | 55.288      | 111.451    |
| Pando                               | 34.825     | 7.969       | 9.338      | 48.891     | 16.011      | 11.351     | 107.610    | 44.448      | 11.460     |

Fuente: Instituto Nacional de Estadística

No incluye a las personas que residen habitualmente en el exterior y las que no especificaron migración.

## 8.1.2 Migración reciente

**Cuadro N° 36**  
**BOLIVIA: POBLACIÓN DE 5 AÑOS O MÁS DE EDAD Y MIGRANTE, POR RESIDENCIA HABITUAL**  
**Y TASA DE MIGRACIÓN NETA, SEGÚN CENSO, DEPARTAMENTO DE RESIDENCIA CINCO**  
**AÑOS ANTES DEL CENSO Y SALDO MIGRATORIO, CENSOS 1992, 2001 Y 2012**

| CENSO Y DEPARTAMENTO DONDE VIVÍA CINCO AÑOS ANTES DEL CENSO | POBLACIÓN | RESIDENCIA HABITUAL |           |            |         |         |         |            |         |        | EMIGRANTE (E) | TASA DE MIGRACIÓN NETA |
|---|-----------|---------------------|-----------|------------|---------|---------|---------|------------|---------|--------|---------------|------------------------|
|   |           | Chuquisaca          | La Paz    | Cochabamba | Oruro   | Potosí  | Tarija  | Santa Cruz | Beni    | Pando  |               |                        |
| CENSO 1992  | 5.403.065 | 380.934             | 1.623.711 | 936.654    | 292.835 | 543.992 | 241.705 | 1.126.555  | 226.611 | 30.068 | 304.894       |                        |
| Chuquisaca  | 388.096   | 358.760             | 3.277     | 3.680      | 668     | 2.541   | 4.186   | 14.418     | 487     | 79     | 29.336        | (1,9)                  |
| La Paz  | 1.635.238 | 2.779               | 1.576.605 | 19.373     | 8.089   | 4.282   | 3.267   | 14.234     | 5.959   | 650    | 58.633        | (0,7)                  |
| Cochabamba  | 914.762   | 2.502               | 9.900     | 864.684    | 5.272   | 3.923   | 1.810   | 22.671     | 3.535   | 465    | 50.078        | 2,3                    |
| Oruro   | 311.778   | 1.703               | 10.673    | 17.290     | 270.448 | 4.102   | 1.025   | 5.916      | 491     | 130    | 41.330        | (6,5)                  |
| Potosí  | 578.784   | 7.630               | 8.419     | 15.729     | 6.191   | 525.523 | 5.030   | 9.617      | 603     | 42     | 53.261        | (6,4)                  |
| Tarija  | 234.058   | 1.690               | 2.365     | 1.338      | 333     | 1.238   | 221.846 | 4.953      | 203     | 92     | 12.212        | 3,2                    |
| Santa Cruz  | 1.084.677 | 5.433               | 8.017     | 11.648     | 1.596   | 2.169   | 4.233   | 1.046.189  | 5.147   | 245    | 38.488        | 3,7                    |
| Beni  | 225.942   | 383                 | 3.979     | 2.753      | 207     | 200     | 280     | 8.351      | 207.770 | 2.019  | 18.172        | 0,3                    |
| Pando   | 29.730    | 54                  | 476       | 159        | 31      | 14      | 28      | 206        | 2.416   | 26.346 | 3.384         | 1,1                    |
| Inmigrante (I)  | 304.894   | 22.174              | 47.106    | 71.970     | 22.387  | 18.469  | 19.859  | 80.366     | 18.841  | 3.722  |               |                        |
| Saldo migratorio (I-E)                                      |           | (7.162)             | 47.108    | 71.970     | 22.387  | 18.469  | 19.859  | 80.366     | 18.841  | 3.722  |               |                        |
| CENSO 2001  | 7.105.591 | 452.188             | 2.054.904 | 1.243.854  | 345.658 | 609.144 | 331.213 | 1.719.778  | 306.656 | 42.196 | 424.671       |                        |
| Chuquisaca  | 466.600   | 421.896             | 2.391     | 4.305      | 724     | 3.152   | 8.376   | 25.193     | 428     | 135    | 44.704        | (3,2)                  |
| La Paz  | 2.087.074 | 2.886               | 2.003.990 | 25.807     | 7.868   | 3.679   | 4.099   | 30.387     | 6.976   | 1.382  | 83.084        | (1,6)                  |
| Cochabamba  | 1.229.149 | 2.763               | 12.699    | 1.152.537  | 6.014   | 4.996   | 2.655   | 43.753     | 3.179   | 553    | 76.612        | 1,2                    |
| Oruro   | 361.330   | 1.255               | 8.675     | 17.356     | 321.632 | 3.755   | 1.214   | 6.916      | 401     | 126    | 39.698        | (4,5)                  |
| Potosí  | 655.837   | 12.875              | 6.181     | 21.330     | 6.021   | 588.424 | 7.056   | 13.204     | 611     | 135    | 67.413        | (7,7)                  |
| Tarija  | 319.481   | 2.825               | 2.722     | 2.233      | 567     | 1.678   | 300.585 | 8.446      | 288     | 137    | 18.896        | 3,5                    |

Continúa...

**Cuadro N° 36 (Continuación)**  
**BOLIVIA: POBLACIÓN DE 5 AÑOS O MÁS DE EDAD Y MIGRANTE, POR RESIDENCIA HABITUAL Y TASA DE MIGRACIÓN NETA, SEGÚN CENSO, DEPARTAMENTO DE RESIDENCIA CINCO AÑOS ANTES DEL CENSO Y SALDO MIGRATORIO, CENSOS 1992, 2001 Y 2012**

| CENSO Y DEPARTAMENTO DONDE VIVÍA CINCO AÑOS ANTES DEL CENSO | POBLACIÓN        | RESIDENCIA HABITUAL |                  |                  |                |                |                |                  |                |               | EMIGRANTE (E)  | TASA DE MIGRACIÓN NETA |
|---|------------------|---------------------|------------------|------------------|----------------|----------------|----------------|------------------|----------------|---------------|----------------|------------------------|
|   |                  | Chuquisaca          | La Paz           | Cochabamba       | Oruro          | Potosí         | Tarija         | Santa Cruz       | Beni           | Pando         |                |                        |
| Santa Cruz  | 1.628.507        | 7.068               | 11.019           | 15.897           | 2.536          | 3.211          | 6.769          | 1.573.251        | 8.182          | 574           | 55.256         | 5,3                    |
| Beni  | 319.853          | 558                 | 6.481            | 4.051            | 259            | 232            | 424            | 18.251           | 284.524        | 5.073         | 35.329         | (4,3)                  |
| Pando   | 37.760           | 62                  | 746              | 338              | 37             | 17             | 35             | 377              | 2.067          | 34.081        | 3.679          | 10,5                   |
| Inmigrante (I)  | 424.671          | 30.292              | 50.914           | 91.317           | 24.026         | 20.720         | 30.628         | 146.527          | 22.132         | 8.115         |                |                        |
| Saldo migratorio (I-E)                                      |                  | (14.412)            | (32.170)         | 14.705           | (15.672)       | (46.693)       | 11.732         | 91.271           | (13.197)       | 4.436         |                |                        |
| <b>CENSO 2012</b>   | <b>8.834.480</b> | <b>509.553</b>      | <b>2.436.168</b> | <b>1.545.076</b> | <b>434.391</b> | <b>718.275</b> | <b>423.417</b> | <b>2.310.060</b> | <b>363.956</b> | <b>93.584</b> | <b>359.435</b> |                        |
| Chuquisaca  | 524.035          | 481.963             | 2.270            | 4.379            | 755            | 4.505          | 6.935          | 22.374           | 555            | 299           | 42.072         | (2,8)                  |
| La Paz  | 2.465.093        | 2.588               | 2.394.841        | 20.270           | 7.537          | 4.817          | 3.893          | 19.925           | 6.514          | 4.708         | 70.252         | (1,2)                  |
| Cochabamba  | 1.534.647        | 2.404               | 11.538           | 1.473.216        | 6.356          | 5.568          | 2.209          | 28.967           | 3.031          | 1.358         | 61.431         | 0,7                    |
| Oruro   | 434.731          | 813                 | 5.570            | 9.714            | 410.391        | 3.702          | 693            | 3.312            | 346            | 190           | 24.340         | (0,1)                  |
| Potosí  | 744.110          | 11.123              | 4.068            | 16.710           | 6.209          | 693.770        | 4.128          | 7.546            | 355            | 201           | 50.340         | (3,6)                  |
| Tarija  | 414.930          | 2.967               | 2.118            | 1.831            | 656            | 2.172          | 397.615        | 6.973            | 405            | 193           | 17.315         | 2,0                    |
| Santa Cruz  | 2.258.983        | 6.951               | 9.346            | 14.774           | 2.152          | 3.408          | 7.219          | 2.205.066        | 8.715          | 1.352         | 53.917         | 2,2                    |
| Beni  | 377.427          | 605                 | 5.379            | 3.672            | 264            | 278            | 632            | 15.175           | 342.161        | 9.261         | 35.266         | (3,7)                  |
| Pando   | 80.524           | 139                 | 1.038            | 510              | 71             | 55             | 93             | 722              | 1.874          | 76.022        | 4.502          | 14,0                   |
| Inmigrante (I)  | 359.435          | 27.590              | 41.327           | 71.860           | 24.000         | 24.505         | 25.802         | 104.994          | 21.795         | 17.562        |                |                        |
| Saldo migratorio (I-E)                                      |                  | (14.482)            | (28.925)         | 10.429           | (340)          | (25.835)       | 8.487          | 51.077           | (13.471)       | 13.060        |                |                        |

Fuente: Instituto Nacional de Estadística

No incluye a las personas que residen habitualmente en el exterior y las que no especifican migración.

**Cuadro N° 37**  
**BOLIVIA: POBLACIÓN MIGRANTE RECIENTE DE 5 AÑOS O MÁS DE EDAD Y TASA DE MIGRACIÓN NETA, POR CENSO, SEGÚN DEPARTAMENTO, CENSOS 1992, 2001 Y 2012**

| DEPARTAMENTO DE RESIDENCIA HABITUAL | CENSO 1992 |             |            |                        | CENSO 2001 |             |            |                        | CENSO 2012 |             |            |                        |
|-------------------------------------|------------|-------------|------------|------------------------|------------|-------------|------------|------------------------|------------|-------------|------------|------------------------|
|                                     | Población  | Inmigrantes | Emigrantes | Tasa de Migración Neta | Población  | Inmigrantes | Emigrantes | Tasa de Migración Neta | Población  | Inmigrantes | Emigrantes | Tasa de Migración Neta |
| TOTAL                               | 5.402.525  | 304.894     | 304.894    |                        | 7.105.591  | 424.671     | 424.671    |                        | 8.834.480  | 359.435     | 359.435    |                        |
| Chuquisaca                          | 380.394    | 22.174      | 29.336     | (1,9)                  | 452.188    | 30.292      | 44.704     | (3,2)                  | 509.553    | 27.590      | 42.072     | (2,8)                  |
| La Paz                              | 1.623.711  | 47.106      | 58.633     | (0,7)                  | 2.054.904  | 50.914      | 83.084     | (1,6)                  | 2.436.168  | 41.327      | 70.252     | (1,2)                  |
| Cochabamba                          | 936.654    | 71.970      | 50.078     | 2,3                    | 1.243.854  | 91.317      | 76.612     | 1,2                    | 1.545.076  | 71.860      | 61.431     | 0,7                    |
| Oruro                               | 292.835    | 22.387      | 41.330     | (6,5)                  | 345.658    | 24.026      | 39.698     | (4,5)                  | 434.391    | 24.000      | 24.340     | (0,1)                  |
| Potosí                              | 543.992    | 18.469      | 53.261     | (6,4)                  | 609.144    | 20.720      | 67.413     | (7,7)                  | 718.275    | 24.505      | 50.340     | (3,6)                  |
| Tarija                              | 241.705    | 19.859      | 12.212     | 3,2                    | 331.213    | 30.628      | 18.896     | 3,5                    | 423.417    | 25.802      | 17.315     | 2,0                    |
| Santa Cruz                          | 1.126.555  | 80.366      | 38.488     | 3,7                    | 1.719.778  | 146.527     | 55.256     | 5,3                    | 2.310.060  | 104.994     | 53.917     | 2,2                    |
| Beni                                | 226.611    | 18.841      | 18.172     | 0,3                    | 306.656    | 22.132      | 35.329     | (4,3)                  | 363.956    | 21.795      | 35.266     | (3,7)                  |
| Pando                               | 30.068     | 3.722       | 3.384      | 1,1                    | 42.196     | 8.115       | 3.679      | 10,5                   | 93.584     | 17.562      | 4.502      | 14,0                   |

Fuente: Instituto Nacional de Estadística

Las cifras entre paréntesis corresponde a datos negativos.

No incluye a las personas que residen habitualmente en el exterior y las que no especifican migración.

## 8.2 Inmigración internacional

**Cuadro N° 38**

**BOLIVIA: POBLACIÓN INMIGRANTE POR DEPARTAMENTO DE RESIDENCIA HABITUAL Y ÁREA, SEGÚN PAÍS DE NACIMIENTO, CENSO 2012**

| PAÍS DE NACIMIENTO             | POBLACIÓN |       | DEPARTAMENTO DE RESIDENCIA HABITUAL |        |        |        |            |       |        |       |        |       |        |       |            |        |        |       |        |       |       |
|--------------------------------|-----------|-------|-------------------------------------|--------|--------|--------|------------|-------|--------|-------|--------|-------|--------|-------|------------|--------|--------|-------|--------|-------|-------|
|                                |           |       | Chuquisaca                          |        | La Paz |        | Cochabamba |       | Oruro  |       | Potosí |       | Tarija |       | Santa Cruz |        | Beni   |       | Pando  |       |       |
|                                |           |       | Urbana                              | Rural  | Urbana | Rural  | Urbana     | Rural | Urbana | Rural | Urbana | Rural | Urbana | Rural | Urbana     | Rural  | Urbana | Rural | Urbana | Rural |       |
| TOTAL                          | 119,033   | 3.165 | 1.374                               | 15.424 | 1.666  | 18.923 | 2.010      | 1.407 | 1.320  | 1.663 | 464    | 5.323 | 3.075  | 5.431 | 2.879      | 38.996 | 13.332 | 2.565 | 693    | 917   | 1.133 |
| AMÉRICA                        | 94.561    | 2.439 | 1.218                               | 12.195 | 1.408  | 14.331 | 1.407      | 1.320 | 1.194  | 1.663 | 383    | 4.871 | 2.690  | 4.893 | 2.699      | 28.604 | 12.140 | 1.451 | 566    | 844   | 1.102 |
| Países limítrofes              | 75.021    | 2.234 | 1.186                               | 10.110 | 1.295  | 12.241 | 1.301      | 1.194 | 350    | 1.194 | 350    | 4.767 | 2.668  | 4.508 | 1.807      | 23.860 | 3.966  | 1.220 | 439    | 780   | 1.095 |
| Argentina                      | 36.230    | 1.806 | 1.130                               | 3.828  | 449    | 5.506  | 1.103      | 809   | 186    | 809   | 186    | 4.515 | 2.488  | 3.897 | 1.712      | 7.784  | 751    | 175   | 45     | 36    | 10    |
| Brasil                         | 22.013    | 150   | 32                                  | 1.953  | 371    | 3.999  | 109        | 118   | 30     | 118   | 30     | 51    | 9      | 94    | 36         | 11.340 | 932    | 803   | 355    | 615   | 1.016 |
| Chile                          | 3.752     | 65    | 1                                   | 887    | 82     | 762    | 25         | 118   | 114    | 118   | 114    | 106   | 135    | 64    | 6          | 1.274  | 42     | 49    | 5      | 17    | -     |
| Paraguay                       | 3.694     | 19    | 5                                   | 132    | 77     | 120    | 6          | 5     | 1      | 5     | 1      | 10    | 3      | 307   | 36         | 766    | 2.180  | 17    | 8      | 2     | -     |
| Perú                           | 9.332     | 194   | 18                                  | 3.310  | 316    | 1.854  | 58         | 144   | 19     | 144   | 19     | 85    | 33     | 146   | 17         | 2.696  | 61     | 176   | 26     | 110   | 69    |
| Países no limítrofes (América) | 19.540    | 205   | 32                                  | 2.085  | 113    | 2.090  | 106        | 126   | 33     | 126   | 33     | 104   | 22     | 385   | 892        | 4.744  | 8.174  | 231   | 127    | 64    | 7     |
| Colombia                       | 2.397     | 32    | 1                                   | 290    | 20     | 255    | 15         | 20    | 11     | 20    | 11     | 8     | 2      | 45    | 4          | 1.533  | 76     | 69    | 4      | 9     | 3     |
| Ecuador                        | 818       | 21    | 3                                   | 187    | 6      | 127    | 18         | 8     | -      | 8     | -      | 7     | 3      | 35    | 2          | 359    | 30     | 10    | 1      | 1     | -     |
| Rep. Bolivariana de Venezuela  | 596       | 10    | 2                                   | 219    | 7      | 84     | 2          | 4     | -      | 4     | -      | -     | -      | -     | -          | 218    | 10     | 8     | 2      | 3     | -     |
| Belice                         | 807       | 1     | -                                   | -      | 3      | -      | -          | -     | -      | -     | -      | -     | -      | 3     | 1          | 17     | 763    | -     | 19     | -     | -     |
| Cuba                           | 1.472     | 33    | 2                                   | 292    | 2      | 216    | 3          | 60    | 16     | 60    | 16     | 64    | 5      | 55    | 4          | 595    | 22     | 59    | -      | 42    | 2     |
| México                         | 8.400     | 26    | 3                                   | 271    | 7      | 217    | 5          | 11    | 3      | 11    | 3      | 4     | 1      | 131   | 865        | 366    | 6.395  | 6     | 87     | 2     | 2     |
| Canadá                         | 1.104     | 24    | 3                                   | 72     | 11     | 51     | -          | 7     | 2      | 7     | 2      | 5     | 4      | 4     | 6          | 118    | 788    | 5     | 2      | -     | 2     |
| EE.UU.                         | 3.946     | 58    | 18                                  | 754    | 57     | 1.140  | 63         | 16    | 1      | 16    | 1      | 16    | 7      | 85    | 10         | 1.538  | 90     | 74    | 12     | 7     | 7     |

Continúa...

**BOLIVIA: POBLACIÓN INMIGRANTE POR DEPARTAMENTO DE RESIDENCIA HABITUAL Y ÁREA, SEGÚN PAÍS DE NACIMIENTO, CENSO 2012**  
**Cuadro N° 38 (Continuación)**

| PAÍS DE NACIMIENTO         | POBLACIÓN |     | DEPARTAMENTO DE RESIDENCIA HABITUAL |       |        |       |            |       |        |       |        |       |        |       |            |       |        |       |        |       |
|----------------------------|-----------|-----|-------------------------------------|-------|--------|-------|------------|-------|--------|-------|--------|-------|--------|-------|------------|-------|--------|-------|--------|-------|
|                            |           |     | Chuquisaca                          |       | La Paz |       | Cochabamba |       | Oruro  |       | Potosí |       | Tarija |       | Santa Cruz |       | Beni   |       | Pando  |       |
|                            |           |     | Urbana                              | Rural | Urbana | Rural | Urbana     | Rural | Urbana | Rural | Urbana | Rural | Urbana | Rural | Urbana     | Rural | Urbana | Rural | Urbana | Rural |
| EUROPA                     | 14.634    | 525 | 92                                  | 1.862 | 138    | 3.419 | 512        | 110   | 47     | 120   | 80     | 241   | 66     | 6.205 | 577        | 580   | 32     | 23    | 5      |       |
| Francia                    | 715       | 31  | 2                                   | 276   | 20     | 86    | 5          | 4     | 1      | 13    | 15     | 20    | 3      | 200   | 19         | 17    | 2      | 1     | -      |       |
| Alemania                   | 1.478     | 100 | 20                                  | 435   | 31     | 198   | 12         | 10    | 3      | 9     | 9      | 31    | 16     | 407   | 151        | 43    | 2      | 1     | -      |       |
| Italia                     | 1.145     | 20  | 5                                   | 174   | 20     | 371   | 27         | 14    | 3      | 7     | 9      | 20    | 9      | 371   | 27         | 63    | 4      | 1     | 1      |       |
| España                     | 10.242    | 334 | 60                                  | 751   | 44     | 2.609 | 463        | 78    | 38     | 66    | 37     | 146   | 32     | 4.841 | 301        | 397   | 20     | 21    | 4      |       |
| Suiza                      | 445       | 15  | 3                                   | 122   | 11     | 74    | 3          | 2     | -      | 7     | -      | 17    | 2      | 134   | 18         | 35    | 2      | -     | -      |       |
| Reino Unido o Gran Bretaña | 609       | 25  | 2                                   | 104   | 12     | 81    | 2          | 2     | 2      | 18    | 10     | 7     | 4      | 252   | 61         | 25    | 2      | -     | -      |       |
| ASIA                       | 2.348     | 14  | 1                                   | 247   | 12     | 160   | 3          | 23    | -      | 28    | 49     | 23    | 3      | 1.429 | 164        | 176   | 2      | 14    | -      |       |
| China                      | 933       | 8   | -                                   | 123   | 9      | 101   | 1          | 20    | -      | 24    | 46     | 18    | -      | 536   | 26         | 19    | 1      | 1     | -      |       |
| Japón                      | 1.415     | 6   | 1                                   | 124   | 3      | 59    | 2          | 3     | -      | 4     | 3      | 5     | 3      | 893   | 138        | 157   | 1      | 13    | -      |       |
| Resto de otros países      | 4.568     | 118 | 13                                  | 971   | 73     | 857   | 45         | 45    | 5      | 71    | 38     | 144   | 10     | 1.764 | 274        | 120   | 8      | 9     | 3      |       |
| Sin especificar            | 2.922     | 69  | 50                                  | 149   | 35     | 156   | 43         | 165   | 29     | 233   | 218    | 130   | 101    | 994   | 177        | 238   | 85     | 27    | 23     |       |

Fuente: Instituto Nacional de Estadística

(-) Dato igual a cero.

**Cuadro N° 39**  
**BOLIVIA: POBLACIÓN INMIGRANTE POR DEPARTAMENTO DE RESIDENCIA HABITUAL Y SEXO, SEGÚN PAÍS DE NACIMIENTO, CENSO 2012**

| PAÍS DE NACIMIENTO             | POBLACIÓN | DEPARTAMENTO DE RESIDENCIA HABITUAL |         |         |         |            |         |         |         |         |         |         |         |            |         |         |         |         |         |
|--------------------------------|-----------|-------------------------------------|---------|---------|---------|------------|---------|---------|---------|---------|---------|---------|---------|------------|---------|---------|---------|---------|---------|
|                                |           | Chuquisaca                          |         | La Paz  |         | Cochabamba |         | Oruro   |         | Potosí  |         | Tarija  |         | Santa Cruz |         | Beni    |         | Pando   |         |
|                                |           | Hombres                             | Mujeres | Hombres | Mujeres | Hombres    | Mujeres | Hombres | Mujeres | Hombres | Mujeres | Hombres | Mujeres | Hombres    | Mujeres | Hombres | Mujeres | Hombres | Mujeres |
| TOTAL                          | 119.033   | 2.288                               | 2.251   | 8.739   | 8.351   | 10.736     | 10.197  | 1.078   | 1.049   | 4.273   | 4.125   | 4.212   | 4.098   | 27.970     | 24.358  | 1.838   | 1.420   | 1.082   | 968     |
| AMÉRICA                        | 94.561    | 1.845                               | 1.812   | 6.921   | 6.682   | 8.069      | 7.669   | 868     | 835     | 3.822   | 3.739   | 3.822   | 3.770   | 21.619     | 19.125  | 1.135   | 882     | 1.029   | 917     |
| Países limítrofes              | 75.021    | 1.737                               | 1.683   | 5.863   | 5.542   | 6.968      | 6.574   | 793     | 751     | 3.758   | 3.677   | 3.179   | 3.136   | 14.908     | 12.918  | 928     | 731     | 994     | 881     |
| Argentina                      | 36.230    | 1.503                               | 1.433   | 2.167   | 2.110   | 3.381      | 3.228   | 513     | 482     | 3.510   | 3.493   | 2.784   | 2.825   | 4.452      | 4.083   | 102     | 118     | 19      | 27      |
| Brasil                         | 22.013    | 81                                  | 101     | 1.128   | 1.196   | 2.090      | 2.018   | 81      | 67      | 35      | 25      | 76      | 54      | 6.469      | 5.803   | 642     | 516     | 858     | 773     |
| Chile                          | 3.752     | 34                                  | 32      | 440     | 529     | 397        | 390     | 107     | 125     | 124     | 117     | 35      | 35      | 793        | 523     | 37      | 17      | 9       | 8       |
| Paraguay                       | 3.694     | 12                                  | 12      | 87      | 122     | 60         | 66      | 3       | 3       | 7       | 6       | 183     | 160     | 1.524      | 1.422   | 16      | 9       | -       | 2       |
| Perú                           | 9.332     | 107                                 | 105     | 2.041   | 1.585   | 1.040      | 872     | 89      | 74      | 82      | 36      | 101     | 62      | 1.670      | 1.087   | 131     | 71      | 108     | 71      |
| Países no limítrofes (América) | 19.540    | 108                                 | 129     | 1.058   | 1.140   | 1.101      | 1.095   | 75      | 84      | 64      | 62      | 643     | 634     | 6.711      | 6.207   | 207     | 151     | 35      | 36      |
| Colombia                       | 2.397     | 14                                  | 19      | 147     | 163     | 144        | 126     | 16      | 15      | 5       | 5       | 30      | 19      | 973        | 636     | 52      | 21      | 6       | 6       |
| Ecuador                        | 818       | 15                                  | 9       | 86      | 107     | 73         | 72      | 4       | 4       | 7       | 3       | 17      | 20      | 243        | 146     | 4       | 7       | 1       | -       |
| R. Bolivariana de Venezuela    | 596       | 7                                   | 5       | 117     | 109     | 40         | 46      | 2       | 2       | -       | -       | 20      | 7       | 131        | 97      | 5       | 5       | 2       | 1       |
| Belice                         | 807       | 1                                   | -       | 1       | 2       | -          | -       | -       | -       | -       | -       | 2       | 2       | 389        | 391     | 13      | 6       | -       | -       |
| Cuba                           | 1.472     | 15                                  | 20      | 155     | 139     | 98         | 121     | 34      | 42      | 28      | 41      | 28      | 31      | 340        | 277     | 30      | 29      | 19      | 25      |
| México                         | 8.400     | 13                                  | 16      | 118     | 160     | 95         | 127     | 6       | 8       | 3       | 2       | 493     | 503     | 3.326      | 3.435   | 48      | 45      | 1       | 1       |
| Canadá                         | 1.104     | 10                                  | 17      | 46      | 37      | 23         | 28      | 3       | 6       | 5       | 4       | 3       | 7       | 418        | 488     | 6       | 1       | 1       | 1       |
| EE.UU.                         | 3.946     | 33                                  | 43      | 388     | 423     | 628        | 575     | 10      | 7       | 16      | 7       | 50      | 45      | 891        | 737     | 49      | 37      | 5       | 2       |

Continúa...

**BOLIVIA: POBLACIÓN INMIGRANTE POR DEPARTAMENTO DE RESIDENCIA HABITUAL Y SEXO, SEGÚN PAÍS DE NACIMIENTO, CENSO 2012**  
**Cuadro N° 39 (Continuación)**

| PAÍS DE NACIMIENTO    | POBLACIÓN | DEPARTAMENTO DE RESIDENCIA HABITUAL |         |         |         |            |         |         |         |         |         |         |         |            |         |         |         |         |         |
|-----------------------|-----------|-------------------------------------|---------|---------|---------|------------|---------|---------|---------|---------|---------|---------|---------|------------|---------|---------|---------|---------|---------|
|                       |           | Chuquisaca                          |         | La Paz  |         | Cochabamba |         | Oruro   |         | Potosí  |         | Tarija  |         | Santa Cruz |         | Beni    |         | Pando   |         |
|                       |           | Hombres                             | Mujeres | Hombres | Mujeres | Hombres    | Mujeres | Hombres | Mujeres | Hombres | Mujeres | Hombres | Mujeres | Hombres    | Mujeres | Hombres | Mujeres | Hombres | Mujeres |
| EUROPA                | 14.634    | 302                                 | 315     | 1.068   | 932     | 2.058      | 1.873   | 81      | 76      | 105     | 95      | 165     | 142     | 3.708      | 3.074   | 330     | 282     | 17      | 11      |
| Francia               | 715       | 18                                  | 15      | 176     | 120     | 55         | 36      | 2       | 3       | 17      | 11      | 14      | 9       | 134        | 85      | 12      | 7       | 1       | -       |
| Alemania              | 1.478     | 63                                  | 57      | 233     | 233     | 95         | 115     | 4       | 9       | 9       | 9       | 26      | 21      | 291        | 267     | 29      | 16      | -       | 1       |
| Italia                | 1.145     | 14                                  | 11      | 117     | 77      | 216        | 182     | 11      | 6       | 9       | 7       | 13      | 16      | 249        | 149     | 31      | 36      | 1       | -       |
| España                | 10.242    | 182                                 | 212     | 423     | 372     | 1.606      | 1.466   | 61      | 55      | 52      | 51      | 93      | 85      | 2.781      | 2.361   | 227     | 190     | 15      | 10      |
| Suiza                 | 445       | 13                                  | 5       | 59      | 74      | 37         | 40      | 1       | 1       | 3       | 4       | 12      | 7       | 87         | 65      | 21      | 16      | -       | -       |
| R.U o G.B.            | 609       | 12                                  | 15      | 60      | 56      | 49         | 34      | 2       | 2       | 15      | 13      | 7       | 4       | 166        | 147     | 10      | 17      | -       | -       |
| ASIA                  | 2.348     | 10                                  | 5       | 135     | 124     | 83         | 80      | 13      | 10      | 66      | 11      | 16      | 10      | 852        | 741     | 102     | 76      | 5       | 9       |
| China                 | 933       | 7                                   | 1       | 82      | 50      | 54         | 48      | 12      | 8       | 61      | 9       | 11      | 7       | 328        | 234     | 15      | 5       | -       | 1       |
| Japón                 | 1.415     | 3                                   | 4       | 53      | 74      | 29         | 32      | 1       | 2       | 5       | 2       | 5       | 3       | 524        | 507     | 87      | 71      | 5       | 8       |
| Resto de otros países | 4.568     | 70                                  | 61      | 522     | 522     | 419        | 483     | 18      | 32      | 63      | 46      | 85      | 69      | 1.180      | 858     | 78      | 50      | 7       | 5       |
| Sin especificar       | 2.922     | 61                                  | 58      | 93      | 91      | 107        | 92      | 98      | 96      | 217     | 234     | 124     | 107     | 611        | 560     | 193     | 130     | 24      | 26      |

Fuente: Instituto Nacional de Estadística  
R.U o G.B. = Reino Unido o Gran Bretaña.  
(-) Dato igual a cero.

**Cuadro N° 40**  
**BOLIVIA: POBLACIÓN INMIGRANTE POR ÁREA Y SEXO, SEGÚN PAÍS DE NACIMIENTO, CENSO 2012**  
 (En porcentaje)

| PAÍS DE NACIMIENTO             | TOTAL | POBLACIÓN |         | TOTAL | URBANA  |         | TOTAL | RURAL   |         |
|--------------------------------|-------|-----------|---------|-------|---------|---------|-------|---------|---------|
|                                |       | Hombres   | Mujeres |       | Hombres | Mujeres |       | Hombres | Mujeres |
| TOTAL                          | 100,0 | 100,0     | 100,0   | 100,0 | 100,0   | 100,0   | 100,0 | 100,0   | 100,0   |
| AMÉRICA                        | 79,4  | 79,0      | 80,0    | 76,8  | 76,3    | 77,3    | 88,7  | 88,2    | 89,2    |
| Países limítrofes              | 63,0  | 62,9      | 63,2    | 65,9  | 65,4    | 66,5    | 53,0  | 54,1    | 51,7    |
| Argentina                      | 30,4  | 29,6      | 31,3    | 30,7  | 29,8    | 31,6    | 29,6  | 28,9    | 30,3    |
| Brasil                         | 18,5  | 18,4      | 18,6    | 20,7  | 20,1    | 21,4    | 10,9  | 12,6    | 9,0     |
| Chile                          | 3,2   | 3,2       | 3,1     | 3,6   | 3,6     | 3,6     | 1,5   | 1,6     | 1,5     |
| Paraguay                       | 3,1   | 3,0       | 3,2     | 1,5   | 1,4     | 1,6     | 8,7   | 8,7     | 8,7     |
| Perú                           | 7,8   | 8,6       | 7,0     | 9,4   | 10,4    | 8,3     | 2,3   | 2,3     | 2,3     |
| Países no limítrofes (América) | 16,4  | 16,1      | 16,8    | 10,9  | 10,9    | 10,8    | 35,7  | 34,0    | 37,5    |
| Colombia                       | 2,0   | 2,2       | 1,8     | 2,4   | 2,7     | 2,2     | 0,5   | 0,6     | 0,5     |
| Ecuador                        | 0,7   | 0,7       | 0,6     | 0,8   | 0,8     | 0,8     | 0,2   | 0,3     | 0,2     |
| Rep. Bolivariana de Venezuela  | 0,5   | 0,5       | 0,5     | 0,6   | 0,6     | 0,6     | 0,1   | 0,1     | 0,1     |
| Belice                         | 0,7   | 0,7       | 0,7     | 0,0   | 0,0     | 0,0     | 3,0   | 2,9     | 3,0     |
| Cuba                           | 1,2   | 1,2       | 1,3     | 1,5   | 1,5     | 1,6     | 0,2   | 0,2     | 0,2     |
| México                         | 7,1   | 6,6       | 7,6     | 1,1   | 1,0     | 1,3     | 27,7  | 26,2    | 29,2    |
| Canadá                         | 0,9   | 0,8       | 1,0     | 0,3   | 0,3     | 0,3     | 3,1   | 2,8     | 3,4     |
| EE.UU.                         | 3,3   | 3,3       | 3,3     | 4,0   | 4,0     | 4,0     | 1,0   | 1,0     | 0,9     |
| EUROPA                         | 12,3  | 12,6      | 12,0    | 14,2  | 14,5    | 13,8    | 5,8   | 6,0     | 5,6     |
| Francia                        | 0,6   | 0,7       | 0,5     | 0,7   | 0,8     | 0,6     | 0,3   | 0,3     | 0,2     |
| Alemania                       | 1,2   | 1,2       | 1,3     | 1,3   | 1,3     | 1,4     | 0,9   | 0,9     | 1,0     |
| Italia                         | 1,0   | 1,1       | 0,9     | 1,1   | 1,2     | 1,0     | 0,4   | 0,4     | 0,3     |
| España                         | 8,6   | 8,7       | 8,5     | 10,0  | 10,1    | 9,9     | 3,8   | 3,9     | 3,6     |
| Suiza                          | 0,4   | 0,4       | 0,4     | 0,4   | 0,4     | 0,4     | 0,1   | 0,1     | 0,2     |
| Reino Unido o Gran Bretaña     | 0,5   | 0,5       | 0,5     | 0,6   | 0,6     | 0,6     | 0,4   | 0,4     | 0,4     |
| ASIA                           | 2,0   | 2,1       | 1,9     | 2,3   | 2,3     | 2,2     | 0,9   | 1,1     | 0,6     |
| China                          | 0,8   | 0,9       | 0,6     | 0,9   | 1,0     | 0,8     | 0,3   | 0,5     | 0,1     |
| Japón                          | 1,2   | 1,1       | 1,2     | 1,4   | 1,3     | 1,4     | 0,6   | 0,6     | 0,5     |
| Resto de otros países          | 3,8   | 3,9       | 3,7     | 4,4   | 4,5     | 4,4     | 1,8   | 2,0     | 1,5     |
| Sin especificar                | 2,5   | 2,5       | 2,5     | 2,3   | 2,4     | 2,3     | 2,9   | 2,8     | 2,9     |

Fuente: Instituto Nacional de Estadística



**Cuadro N° 41**  
**BOLIVIA: POBLACIÓN INMIGRANTE POR RESIDENCIA HABITUAL, SEGÚN PAÍS DE NACIMIENTO, CENSO 2012**  
(En porcentaje)

| PAÍS DE NACIMIENTO             | POBLACIÓN INMIGRANTE | POBLACIÓN INMIGRANTE (%) | RESIDENCIA HABITUAL |             |             |             |             |             |             |             |             |
|--------------------------------|----------------------|--------------------------|---------------------|-------------|-------------|-------------|-------------|-------------|-------------|-------------|-------------|
|                                |                      |                          | Chuquisaca          | La Paz      | Cochabamba  | Oruro       | Potosí      | Tarija      | Santa Cruz  | Beni        | Pando       |
| TOTAL                          | 119.033              | 100,0                    | 100,0               | 100,0       | 100,0       | 100,0       | 100,0       | 100,0       | 100,0       | 100,0       | 100,0       |
| <b>AMÉRICA</b>                 | <b>94.561</b>        | <b>79,4</b>              | <b>80,6</b>         | <b>79,6</b> | <b>75,2</b> | <b>80,1</b> | <b>90,0</b> | <b>91,4</b> | <b>77,9</b> | <b>61,9</b> | <b>94,9</b> |
| Países limítrofes              | 75.021               | 63,0                     | 75,3                | 66,7        | 64,7        | 72,6        | 88,5        | 76,0        | 53,2        | 50,9        | 91,5        |
| Argentina                      | 36.230               | 30,4                     | 64,7                | 25,0        | 31,6        | 46,8        | 83,4        | 67,5        | 16,3        | 6,8         | 2,2         |
| Brasil                         | 22.013               | 18,5                     | 4,0                 | 13,6        | 19,6        | 7,0         | 0,7         | 1,6         | 23,5        | 35,5        | 79,6        |
| Chile                          | 3.752                | 3,2                      | 1,5                 | 5,7         | 3,8         | 10,9        | 2,9         | 0,8         | 2,5         | 1,7         | 0,8         |
| Paraguay                       | 3.694                | 3,1                      | 0,5                 | 1,2         | 0,6         | 0,3         | 0,2         | 4,1         | 5,6         | 0,8         | 0,1         |
| Perú                           | 9.332                | 7,8                      | 4,7                 | 21,2        | 9,1         | 7,7         | 1,4         | 2,0         | 5,3         | 6,2         | 8,7         |
| Países no limítrofes (América) | 19.540               | 16,4                     | 5,2                 | 12,9        | 10,5        | 7,5         | 1,5         | 15,4        | 24,7        | 11,0        | 3,5         |
| Colombia                       | 2.397                | 2,0                      | 0,7                 | 1,8         | 1,3         | 1,5         | 0,1         | 0,6         | 3,1         | 2,2         | 0,6         |
| Ecuador                        | 818                  | 0,7                      | 0,5                 | 1,1         | 0,7         | 0,4         | 0,1         | 0,4         | 0,7         | 0,3         | 0,0         |
| Rep. Bolivariana de Venezuela  | 596                  | 0,5                      | 0,3                 | 1,3         | 0,4         | 0,2         | 0,0         | 0,3         | 0,4         | 0,3         | 0,1         |
| Belice                         | 807                  | 0,7                      | 0,0                 | 0,0         | 0,0         | 0,0         | 0,0         | 0,0         | 1,5         | 0,6         | 0,0         |
| Cuba                           | 1.472                | 1,2                      | 0,8                 | 1,7         | 1,0         | 3,6         | 0,8         | 0,7         | 1,2         | 1,8         | 2,1         |
| México                         | 8.400                | 7,1                      | 0,6                 | 1,6         | 1,1         | 0,7         | 0,1         | 12,0        | 12,9        | 2,9         | 0,1         |
| Canadá                         | 1.104                | 0,9                      | 0,6                 | 0,5         | 0,2         | 0,4         | 0,1         | 0,1         | 1,7         | 0,2         | 0,1         |
| EE.UU.                         | 3.946                | 3,3                      | 1,7                 | 4,7         | 5,7         | 0,8         | 0,3         | 1,1         | 3,1         | 2,6         | 0,3         |
| <b>EUROPA</b>                  | <b>14.634</b>        | <b>12,3</b>              | <b>13,6</b>         | <b>11,7</b> | <b>18,8</b> | <b>7,4</b>  | <b>2,4</b>  | <b>3,7</b>  | <b>13,0</b> | <b>18,8</b> | <b>1,4</b>  |
| Francia                        | 715                  | 0,6                      | 0,7                 | 1,7         | 0,4         | 0,2         | 0,3         | 0,3         | 0,4         | 0,6         | 0,0         |
| Alemania                       | 1.478                | 1,2                      | 2,6                 | 2,7         | 1,0         | 0,6         | 0,2         | 0,6         | 1,1         | 1,4         | 0,0         |
| Italia                         | 1.145                | 1,0                      | 0,6                 | 1,1         | 1,9         | 0,8         | 0,2         | 0,3         | 0,8         | 2,1         | 0,0         |
| España                         | 10.242               | 8,6                      | 8,7                 | 4,7         | 14,7        | 5,5         | 1,2         | 2,1         | 9,8         | 12,8        | 1,2         |
| Suiza                          | 445                  | 0,4                      | 0,4                 | 0,8         | 0,4         | 0,1         | 0,1         | 0,2         | 0,3         | 1,1         | 0,0         |
| Reino Unido o Gran Bretaña     | 609                  | 0,5                      | 0,6                 | 0,7         | 0,4         | 0,2         | 0,3         | 0,1         | 0,6         | 0,8         | 0,0         |
| <b>ASIA</b>                    | <b>2.348</b>         | <b>2,0</b>               | <b>0,3</b>          | <b>1,5</b>  | <b>0,8</b>  | <b>1,1</b>  | <b>0,9</b>  | <b>0,3</b>  | <b>3,0</b>  | <b>5,5</b>  | <b>0,7</b>  |
| China                          | 933                  | 0,8                      | 0,2                 | 0,8         | 0,5         | 0,9         | 0,8         | 0,2         | 1,1         | 0,6         | 0,0         |
| Japón                          | 1.415                | 1,2                      | 0,2                 | 0,7         | 0,3         | 0,1         | 0,1         | 0,1         | 2,0         | 4,8         | 0,6         |
| Resto de otros países          | 4.568                | 3,8                      | 2,9                 | 6,1         | 4,3         | 2,4         | 1,3         | 1,9         | 3,9         | 3,9         | 0,6         |
| Sin especificar                | 2.922                | 2,5                      | 2,6                 | 1,1         | 1,0         | 9,1         | 5,4         | 2,8         | 2,2         | 9,9         | 2,4         |

Fuente: Instituto Nacional de Estadística

## 8.3 Emigración internacional

**Cuadro N° 42**

**BOLIVIA: VIVIENDAS PARTICULARES OCUPADAS CON PERSONAS PRESENTES, POR DECLARACIÓN DE EMIGRANTES Y ÁREA, SEGÚN DEPARTAMENTO, CENSO 2012**  
(En número)

| DEPARTAMENTO | TOTAL     | CON EMIGRANTES | SIN EMIGRANTES | URBANA    |                |                | RURAL   |                |                |
|--------------|-----------|----------------|----------------|-----------|----------------|----------------|---------|----------------|----------------|
|              |           |                |                | TOTAL     | Con emigrantes | Sin emigrantes | TOTAL   | Con emigrantes | Sin emigrantes |
| BOLIVIA      | 2.803.982 | 310.182        | 2.493.800      | 1.826.480 | 215.030        | 1.611.450      | 977.502 | 95.152         | 882.350        |
| Chuquisaca   | 150.202   | 18.951         | 131.251        | 74.401    | 9.168          | 65.233         | 75.801  | 9.783          | 66.018         |
| La Paz       | 852.573   | 86.880         | 765.693        | 543.729   | 58.436         | 485.293        | 308.844 | 28.444         | 280.400        |
| Cochabamba   | 516.608   | 71.673         | 444.935        | 330.051   | 49.767         | 280.284        | 186.557 | 21.906         | 164.651        |
| Oruro        | 152.061   | 12.860         | 139.201        | 91.617    | 8.070          | 83.547         | 60.444  | 4.790          | 55.654         |
| Potosí       | 242.181   | 24.735         | 217.446        | 93.169    | 9.423          | 83.746         | 149.012 | 15.312         | 133.700        |
| Tarija       | 126.248   | 13.485         | 112.763        | 81.982    | 7.611          | 74.371         | 44.266  | 5.874          | 38.392         |
| Santa Cruz   | 644.854   | 72.261         | 572.593        | 529.389   | 64.663         | 464.726        | 115.465 | 7.598          | 107.867        |
| Beni         | 93.890    | 8.328          | 85.562         | 68.598    | 7.207          | 61.391         | 25.292  | 1.121          | 24.171         |
| Pando        | 25.365    | 1.009          | 24.356         | 13.544    | 685            | 12.859         | 11.821  | 324            | 11.497         |

Fuente: Instituto Nacional de Estadística

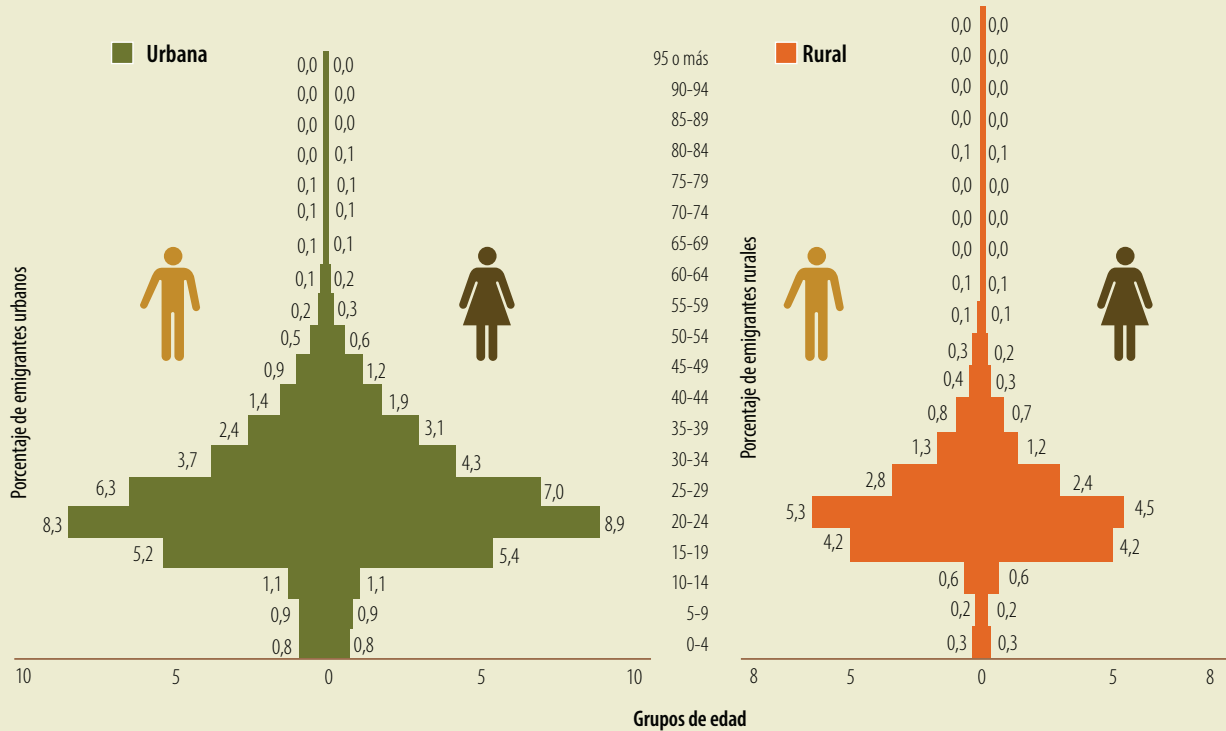
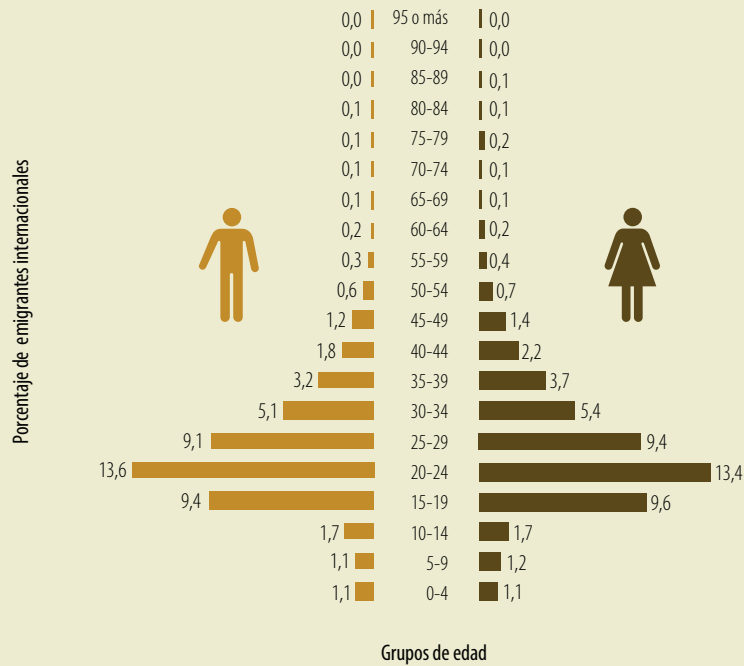
**Cuadro N° 43**

**BOLIVIA: VIVIENDAS PARTICULARES OCUPADAS CON PERSONAS PRESENTES, POR DECLARACIÓN DE EMIGRANTES Y ÁREA, SEGÚN DEPARTAMENTO, CENSO 2012**  
(En número y porcentaje)

| DEPARTAMENTOS | VIVIENDAS | TOTAL | CON EMIGRANTES | SIN EMIGRANTES | TOTAL | URBANA         |                | TOTAL | RURAL          |                |
|---------------|-----------|-------|----------------|----------------|-------|----------------|----------------|-------|----------------|----------------|
|               |           |       |                |                |       | Con emigrantes | Sin emigrantes |       | Con emigrantes | Sin emigrantes |
| BOLIVIA       | 2.803.982 | 100,0 | 11,1           | 88,9           | 100,0 | 11,8           | 88,2           | 100,0 | 9,7            | 90,3           |
| Chuquisaca    | 150.202   | 100,0 | 12,6           | 87,4           | 100,0 | 12,3           | 87,7           | 100,0 | 12,9           | 87,1           |
| La Paz        | 852.573   | 100,0 | 10,2           | 89,8           | 100,0 | 10,7           | 89,3           | 100,0 | 9,2            | 90,8           |
| Cochabamba    | 516.608   | 100,0 | 13,9           | 86,1           | 100,0 | 15,1           | 84,9           | 100,0 | 11,7           | 88,3           |
| Oruro         | 152.061   | 100,0 | 8,5            | 91,5           | 100,0 | 8,8            | 91,2           | 100,0 | 7,9            | 92,1           |
| Potosí        | 242.181   | 100,0 | 10,2           | 89,8           | 100,0 | 10,1           | 89,9           | 100,0 | 10,3           | 89,7           |
| Tarija        | 126.248   | 100,0 | 10,7           | 89,3           | 100,0 | 9,3            | 90,7           | 100,0 | 13,3           | 86,7           |
| Santa Cruz    | 644.854   | 100,0 | 11,2           | 88,8           | 100,0 | 12,2           | 87,8           | 100,0 | 6,6            | 93,4           |
| Beni          | 93.890    | 100,0 | 8,9            | 91,1           | 100,0 | 10,5           | 89,5           | 100,0 | 4,4            | 95,6           |
| Pando         | 25.365    | 100,0 | 4,0            | 96,0           | 100,0 | 5,1            | 94,9           | 100,0 | 2,7            | 97,3           |

Fuente: Instituto Nacional de Estadística

**Gráfico N° 6**  
**BOLIVIA: EMIGRANTES INTERNACIONALES, POR SEXO, ÁREA Y GRUPOS DE EDAD, CENSO 2012**



Fuente: Instituto Nacional de Estadística  
 No incluye personas que no especifican edad 6,0%.

**Cuadro N° 44**  
**BOLIVIA: POBLACIÓN EMIGRANTE POR ÁREA Y SEXO, SEGÚN GRUPOS DE EDAD, CENSO 2012**

| GRUPOS DE EDAD  | TOTAL   | TOTAL   |         | TOTAL   | URBANA  |         | TOTAL   | RURAL   |         |
|-----------------|---------|---------|---------|---------|---------|---------|---------|---------|---------|
|                 |         | Hombres | Mujeres |         | Hombres | Mujeres |         | Hombres | Mujeres |
| TOTAL           | 489.559 | 239.735 | 249.824 | 334.954 | 158.200 | 176.754 | 154.605 | 81.535  | 73.070  |
| 0-4             | 10.068  | 5.147   | 4.921   | 7.665   | 3.902   | 3.763   | 2.403   | 1.245   | 1.158   |
| 5-9             | 10.438  | 5.120   | 5.318   | 8.203   | 4.003   | 4.200   | 2.235   | 1.117   | 1.118   |
| 10-14           | 15.574  | 7.920   | 7.654   | 10.324  | 5.245   | 5.079   | 5.250   | 2.675   | 2.575   |
| 15-19           | 87.356  | 43.156  | 44.200  | 48.993  | 23.971  | 25.022  | 38.363  | 19.185  | 19.178  |
| 20-24           | 124.339 | 62.770  | 61.569  | 79.335  | 38.282  | 41.053  | 45.004  | 24.488  | 20.516  |
| 25-29           | 85.224  | 42.028  | 43.196  | 61.111  | 29.067  | 32.044  | 24.113  | 12.961  | 11.152  |
| 30-34           | 48.189  | 23.285  | 24.904  | 36.693  | 17.102  | 19.591  | 11.496  | 6.183   | 5.313   |
| 35-39           | 32.089  | 14.872  | 17.217  | 25.272  | 11.204  | 14.068  | 6.817   | 3.668   | 3.149   |
| 40-44           | 18.362  | 8.319   | 10.043  | 15.059  | 6.468   | 8.591   | 3.303   | 1.851   | 1.452   |
| 45-49           | 12.112  | 5.528   | 6.584   | 9.888   | 4.261   | 5.627   | 2.224   | 1.267   | 957     |
| 50-54           | 5.934   | 2.711   | 3.223   | 4.952   | 2.151   | 2.801   | 982     | 560     | 422     |
| 55-59           | 3.141   | 1.401   | 1.740   | 2.581   | 1.084   | 1.497   | 560     | 317     | 243     |
| 60-64           | 1.831   | 803     | 1.028   | 1.489   | 634     | 855     | 342     | 169     | 173     |
| 65-69           | 1.134   | 510     | 624     | 938     | 404     | 534     | 196     | 106     | 90      |
| 70-74           | 1.087   | 486     | 601     | 826     | 368     | 458     | 261     | 118     | 143     |
| 75-79           | 1.461   | 658     | 803     | 915     | 406     | 509     | 546     | 252     | 294     |
| 80-84           | 747     | 338     | 409     | 529     | 214     | 315     | 218     | 124     | 94      |
| 85-89           | 466     | 200     | 266     | 341     | 143     | 198     | 125     | 57      | 68      |
| 90-94           | 265     | 109     | 156     | 199     | 81      | 118     | 66      | 28      | 38      |
| 95 o más        | 203     | 104     | 99      | 148     | 70      | 78      | 55      | 34      | 21      |
| Sin especificar | 29.539  | 14.270  | 15.269  | 19.493  | 9.140   | 10.353  | 10.046  | 5.130   | 4.916   |

Fuente: Instituto Nacional de Estadística

**BOLIVIA: POBLACIÓN EMIGRANTE POR DEPARTAMENTO DE RESIDENCIA ANTERIOR Y SEXO, SEGÚN PAÍS DE DESTINO, CENSO 2012**  
**Cuadro N° 45**

| PAÍS DE DESTINO                | DEPARTAMENTO DE RESIDENCIA ANTERIOR |         |         |         |            |         |         |         |         |         |         |         |            |         |         |         |         |         |  |  |
|--------------------------------|-------------------------------------|---------|---------|---------|------------|---------|---------|---------|---------|---------|---------|---------|------------|---------|---------|---------|---------|---------|--|--|
|                                | Chquisaca                           |         | La Paz  |         | Cochabamba |         | Oruro   |         | Potosí  |         | Tarija  |         | Santa Cruz |         | Beni    |         | Pando   |         |  |  |
|                                | Hombres                             | Mujeres | Hombres | Mujeres | Hombres    | Mujeres | Hombres | Mujeres | Hombres | Mujeres | Hombres | Mujeres | Hombres    | Mujeres | Hombres | Mujeres | Hombres | Mujeres |  |  |
| TOTAL                          | 489.559                             | 16.091  | 15.265  | 71.290  | 63.423     | 55.526  | 58.081  | 10.054  | 9.510   | 22.064  | 20.803  | 12.063  | 10.452     | 64.192  | 5.213   | 7.302   | 639     | 796     |  |  |
| AMÉRICA                        | 315.463                             | 12.777  | 10.902  | 60.932  | 50.383     | 32.386  | 28.361  | 7.765   | 6.595   | 19.107  | 17.453  | 9.785   | 7.881      | 23.057  | 2.410   | 2.693   | 450     | 472     |  |  |
| Países limítrofes              | 284.841                             | 12.455  | 10.608  | 56.516  | 45.935     | 27.048  | 23.929  | 7.272   | 6.177   | 18.747  | 17.211  | 9.409   | 7.556      | 18.288  | 2.041   | 2.212   | 381     | 420     |  |  |
| Argentina                      | 187.254                             | 10.738  | 9.117   | 26.433  | 21.669     | 20.407  | 18.232  | 4.383   | 3.691   | 16.689  | 15.167  | 9.069   | 7.183      | 11.780  | 772     | 739     | 60      | 65      |  |  |
| Brasil                         | 64.675                              | 867     | 616     | 25.049  | 19.082     | 4.098   | 3.324   | 1.102   | 777     | 683     | 526     | 138     | 128        | 3.412   | 3.312   | 571     | 538     | 217     |  |  |
| Chile                          | 29.081                              | 796     | 833     | 4.119   | 4.252      | 2.236   | 2.107   | 1.728   | 1.671   | 1.336   | 1.472   | 159     | 202        | 2.728   | 3.889   | 625     | 849     | 37      |  |  |
| Perú                           | 3.831                               | 54      | 42      | 915     | 932        | 307     | 266     | 59      | 38      | 39      | 46      | 43      | 43         | 368     | 375     | 73      | 86      | 67      |  |  |
| Países no limítrofes (América) | 27.243                              | 260     | 253     | 3.765   | 4.008      | 5.011   | 4.208   | 411     | 366     | 303     | 206     | 297     | 254        | 3.188   | 3.905   | 297     | 407     | 63      |  |  |
| EE.UU.                         | 20.610                              | 132     | 157     | 2.386   | 2.780      | 4.399   | 3.689   | 193     | 189     | 80      | 69      | 142     | 146        | 2.533   | 3.263   | 146     | 279     | 13      |  |  |
| Cuba                           | 2.426                               | 55      | 45      | 418     | 405        | 221     | 165     | 101     | 69      | 154     | 88      | 75      | 44         | 196     | 169     | 93      | 73      | 43      |  |  |
| R.B.de Venezuela               | 1.713                               | 25      | 12      | 487     | 382        | 117     | 88      | 68      | 55      | 47      | 36      | 48      | 34         | 121     | 97      | 43      | 34      | 6       |  |  |
| México                         | 1.565                               | 32      | 32      | 347     | 295        | 197     | 199     | 24      | 31      | 19      | 13      | 21      | 24         | 161     | 144     | 12      | 11      | 1       |  |  |
| Canadá                         | 929                                 | 16      | 7       | 127     | 146        | 77      | 67      | 25      | 22      | 3       | -       | 11      | 6          | 177     | 232     | 3       | 10      | -       |  |  |
| Resto de América               | 3.379                               | 62      | 41      | 651     | 440        | 327     | 224     | 82      | 52      | 57      | 36      | 79      | 71         | 578     | 516     | 72      | 74      | 6       |  |  |
| EUROPA                         | 136.753                             | 2.364   | 3.482   | 6.021   | 9.416      | 18.369  | 25.038  | 1.303   | 1.938   | 1.060   | 1.344   | 781     | 1.303      | 21.095  | 37.407  | 1.888   | 3.576   | 108     |  |  |
| España                         | 116.732                             | 2.089   | 3.079   | 4.154   | 6.956      | 15.982  | 21.599  | 1.110   | 1.675   | 907     | 1.140   | 623     | 1.050      | 18.537  | 33.108  | 1.521   | 2.920   | 84      |  |  |
| Italia                         | 8.630                               | 91      | 184     | 490     | 857        | 1.227   | 2.235   | 60      | 153     | 72      | 96      | 41      | 80         | 813     | 1.598   | 196     | 393     | 8       |  |  |
| Francia                        | 1.816                               | 26      | 46      | 265     | 294        | 184     | 234     | 26      | 25      | 11      | 30      | 17      | 31         | 246     | 337     | 19      | 19      | 6       |  |  |
| Alemania                       | 1.791                               | 56      | 70      | 354     | 379        | 145     | 169     | 14      | 14      | 13      | 21      | 23      | 35         | 192     | 262     | 12      | 27      | 2       |  |  |
| Suecia                         | 1.423                               | 12      | 6       | 157     | 152        | 275     | 185     | 32      | 18      | 10      | 15      | 23      | 24         | 218     | 255     | 21      | 20      | -       |  |  |
| Suiza                          | 2.354                               | 26      | 30      | 162     | 262        | 110     | 148     | 11      | 9       | 10      | 11      | 17      | 29         | 383     | 911     | 86      | 138     | 3       |  |  |
| R.U. o G.B.                    | 2.319                               | 27      | 24      | 199     | 248        | 276     | 260     | 27      | 18      | 14      | 11      | 13      | 16         | 523     | 603     | 15      | 38      | 2       |  |  |
| Resto de Europa                | 1.688                               | 37      | 43      | 240     | 268        | 170     | 208     | 23      | 26      | 23      | 20      | 24      | 38         | 183     | 333     | 18      | 21      | 3       |  |  |

Continúa...

**Cuadro N° 45 (Continuación)**  
**BOLIVIA: POBLACIÓN EMIGRANTE POR DEPARTAMENTO DE RESIDENCIA ANTERIOR Y SEXO, SEGÚN PAÍS DE DESTINO, CENSO 2012**

| PAÍS DE DESTINO       | DEPARTAMENTO DE RESIDENCIA ANTERIOR |         |         |         |            |         |         |         |         |         |         |         |            |         |         |         |         |         |    |
|-----------------------|-------------------------------------|---------|---------|---------|------------|---------|---------|---------|---------|---------|---------|---------|------------|---------|---------|---------|---------|---------|----|
|                       | Chquisaca                           |         | La Paz  |         | Cochabamba |         | Oruro   |         | Potosí  |         | Tarija  |         | Santa Cruz |         | Beni    |         | Pando   |         |    |
|                       | Hombres                             | Mujeres | Hombres | Mujeres | Hombres    | Mujeres | Hombres | Mujeres | Hombres | Mujeres | Hombres | Mujeres | Hombres    | Mujeres | Hombres | Mujeres | Hombres | Mujeres |    |
| ASIA                  | 2.872                               | 23      | 12      | 293     | 185        | 146     | 120     | 24      | 12      | 16      | 14      | 31      | 12         | 649     | 599     | 368     | 312     | 26      | 30 |
| Japón                 | 1.986                               | 7       | 4       | 105     | 73         | 47      | 43      | 3       | 2       | 3       | 9       | 12      | 4          | 494     | 466     | 363     | 300     | 23      | 28 |
| Resto de Asia         | 886                                 | 16      | 8       | 188     | 112        | 99      | 77      | 21      | 10      | 13      | 5       | 19      | 8          | 155     | 133     | 5       | 12      | 3       | 2  |
| ÁFRICA                | 661                                 | 4       | 5       | 125     | 41         | 90      | 24      | 4       | 1       | 8       | 2       | 18      | 5          | 276     | 45      | 6       | 5       | 2       | -  |
| Rep. Central Africana | 498                                 | 2       | 4       | 95      | 23         | 70      | 14      | 2       | -       | 7       | 1       | 14      | 3          | 229     | 30      | 2       | -       | 2       | -  |
| Resto de África       | 163                                 | 2       | 1       | 30      | 18         | 20      | 10      | 2       | 1       | 1       | 1       | 4       | 2          | 47      | 15      | 4       | 5       | -       | -  |
| OCEANÍA               | 300                                 | 4       | 9       | 45      | 65         | 40      | 46      | 3       | 4       | 1       | 4       | 2       | 4          | 32      | 37      | 2       | 2       | -       | -  |
| Australia             | 259                                 | 4       | 8       | 42      | 57         | 37      | 40      | 2       | 3       | 1       | 4       | 1       | 1          | 27      | 29      | 1       | 2       | -       | -  |
| Resto de Oceanía      | 41                                  | -       | 1       | 3       | 8          | 3       | 6       | 1       | 1       | -       | -       | 1       | 3          | 5       | 8       | 1       | -       | -       | -  |
| Resto de otros países | 49                                  | -       | -       | 9       | 7          | 13      | 7       | -       | -       | -       | -       | -       | -          | 7       | 6       | -       | -       | -       | -  |
| Sin especificar       | 33.461                              | 919     | 855     | 3.865   | 3.326      | 4.482   | 4.485   | 955     | 960     | 1.872   | 1.986   | 1.446   | 1.247      | 2.682   | 3.041   | 539     | 714     | 53      | 34 |

Fuente: Instituto Nacional de Estadística  
R.U. o G.B. = Reino Unido o Gran Bretaña.

**Cuadro N° 46**  
**BOLIVIA: POBLACIÓN EMIGRANTE POR ÁREA Y SEXO, SEGÚN PAÍS DE DESTINO, CENSO 2012**  
 (En porcentaje)

| PAÍS DE DESTINO                | TOTAL | POBLACIÓN |         | TOTAL | URBANA  |         | TOTAL | RURAL   |         |
|--------------------------------|-------|-----------|---------|-------|---------|---------|-------|---------|---------|
|                                |       | Hombres   | Mujeres |       | Hombres | Mujeres |       | Hombres | Mujeres |
| <b>TOTAL</b>                   | 100,0 | 100,0     | 100,0   | 100,0 | 100,0   | 100,0   | 100,0 | 100,0   | 100,0   |
| <b>AMÉRICA</b>                 | 64,4  | 69,9      | 59,2    | 58,5  | 64,8    | 52,9    | 77,3  | 80,0    | 74,2    |
| Países limítrofes              | 58,2  | 63,5      | 53,1    | 50,6  | 56,5    | 45,3    | 74,6  | 77,1    | 71,9    |
| Argentina                      | 38,2  | 41,9      | 34,8    | 31,1  | 34,9    | 27,8    | 53,6  | 55,3    | 51,8    |
| Brasil                         | 13,2  | 15,1      | 11,4    | 11,9  | 14,1    | 10,0    | 16,0  | 17,0    | 14,8    |
| Chile                          | 5,9   | 5,7       | 6,1     | 6,5   | 6,4     | 6,7     | 4,6   | 4,5     | 4,8     |
| Perú                           | 0,8   | 0,8       | 0,8     | 1,0   | 1,0     | 0,9     | 0,4   | 0,3     | 0,4     |
| Países no limítrofes (América) | 6,3   | 6,5       | 6,0     | 7,9   | 8,3     | 7,6     | 2,6   | 2,9     | 2,4     |
| EE.UU.                         | 4,2   | 4,2       | 4,2     | 5,5   | 5,5     | 5,5     | 1,4   | 1,5     | 1,3     |
| Cuba                           | 0,5   | 0,6       | 0,4     | 0,5   | 0,6     | 0,4     | 0,5   | 0,6     | 0,4     |
| Rep. Bolivariana de Venezuela  | 0,3   | 0,4       | 0,3     | 0,4   | 0,4     | 0,3     | 0,3   | 0,4     | 0,3     |
| México                         | 0,3   | 0,3       | 0,3     | 0,4   | 0,5     | 0,4     | 0,1   | 0,1     | 0,1     |
| Canadá                         | 0,2   | 0,2       | 0,2     | 0,2   | 0,2     | 0,2     | 0,1   | 0,1     | 0,1     |
| Resto de América               | 0,7   | 0,8       | 0,6     | 0,9   | 1,1     | 0,7     | 0,3   | 0,3     | 0,2     |
| <b>EUROPA</b>                  | 27,9  | 22,1      | 33,5    | 34,7  | 28,0    | 40,6    | 13,4  | 10,7    | 16,3    |
| España                         | 23,8  | 18,8      | 28,7    | 29,2  | 23,4    | 34,4    | 12,2  | 9,8     | 14,9    |
| Italia                         | 1,8   | 1,3       | 2,3     | 2,3   | 1,7     | 2,8     | 0,6   | 0,4     | 0,8     |
| Francia                        | 0,4   | 0,3       | 0,4     | 0,5   | 0,5     | 0,5     | 0,1   | 0,1     | 0,1     |
| Alemania                       | 0,4   | 0,3       | 0,4     | 0,5   | 0,5     | 0,5     | 0,1   | 0,1     | 0,1     |
| Suecia                         | 0,3   | 0,3       | 0,3     | 0,4   | 0,4     | 0,3     | 0,1   | 0,1     | 0,1     |
| Suiza                          | 0,5   | 0,3       | 0,6     | 0,7   | 0,5     | 0,8     | 0,1   | 0,1     | 0,1     |
| Reino Unido o Gran Bretaña     | 0,5   | 0,5       | 0,5     | 0,6   | 0,6     | 0,6     | 0,1   | 0,1     | 0,1     |
| Resto de Europa                | 0,3   | 0,3       | 0,4     | 0,5   | 0,4     | 0,5     | 0,1   | 0,1     | 0,1     |
| <b>ASIA</b>                    | 0,6   | 0,7       | 0,5     | 0,8   | 0,9     | 0,7     | 0,1   | 0,1     | 0,1     |
| Japón                          | 0,4   | 0,4       | 0,4     | 0,6   | 0,6     | 0,5     | 0,1   | 0,1     | 0,1     |
| Resto de Asia                  | 0,2   | 0,2       | 0,1     | 0,2   | 0,3     | 0,2     | 0,0   | 0,0     | 0,0     |
| <b>ÁFRICA</b>                  | 0,1   | 0,2       | 0,1     | 0,2   | 0,3     | 0,1     | 0,1   | 0,1     | 0,0     |
| Rep. Central Africana          | 0,1   | 0,2       | 0,0     | 0,1   | 0,2     | 0,0     | 0,0   | 0,1     | 0,0     |
| Resto de África                | 0,0   | 0,0       | 0,0     | 0,0   | 0,1     | 0,0     | 0,0   | 0,0     | 0,0     |
| <b>OCEANÍA</b>                 | 0,1   | 0,1       | 0,1     | 0,1   | 0,1     | 0,1     | 0,0   | 0,0     | 0,0     |
| Australia                      | 0,1   | 0,0       | 0,1     | 0,1   | 0,1     | 0,1     | 0,0   | 0,0     | 0,0     |
| Resto de Oceanía               | 0,0   | 0,0       | 0,0     | 0,0   | 0,0     | 0,0     | 0,0   | 0,0     | 0,0     |
| Resto de otros países          | 0,0   | 0,0       | 0,0     | 0,0   | 0,0     | 0,0     | 0,0   | 0,0     | 0,0     |
| Sin especificar                | 6,8   | 7,0       | 6,7     | 5,8   | 6,0     | 5,6     | 9,2   | 9,1     | 9,3     |

Fuente: Instituto Nacional de Estadística

**Cuadro N° 47**  
**BOLIVIA: POBLACIÓN EMIGRANTE POR DEPARTAMENTO DE RESIDENCIA ANTERIOR, SEGÚN PAÍS DE DESTINO, CENSO 2012**

| PAÍS DE DESTINO                | DEPARTAMENTO DE RESIDENCIA ANTERIOR |        |        |        |            |        |        |        |        |        |        |        |            |        |        |        |        |       |     |
|--------------------------------|-------------------------------------|--------|--------|--------|------------|--------|--------|--------|--------|--------|--------|--------|------------|--------|--------|--------|--------|-------|-----|
|                                | Chiquisaca                          |        | La Paz |        | Cochabamba |        | Oruro  |        | Potosí |        | Tarija |        | Santa Cruz |        | Beni   |        | Pando  |       |     |
|                                | Urbano                              | Rural  | Urbano | Rural  | Urbano     | Rural  | Urbano | Rural  | Urbano | Rural  | Urbano | Rural  | Urbano     | Rural  | Urbano | Rural  | Urbano | Rural |     |
| TOTAL                          | 489.559                             | 14.482 | 16.874 | 90.821 | 43.892     | 78.411 | 35.196 | 12.196 | 7.368  | 15.839 | 27.028 | 11.751 | 10.764     | 99.667 | 11.320 | 10.844 | 1.671  | 943   | 492 |
| AMÉRICA                        | 315.463                             | 9.629  | 14.050 | 73.245 | 38.070     | 38.072 | 22.675 | 8.775  | 5.585  | 13.659 | 22.901 | 8.771  | 8.895      | 38.986 | 6.125  | 4.296  | 807    | 573   | 349 |
| Países limítrofes              | 284.841                             | 9.143  | 13.920 | 65.570 | 36.881     | 29.869 | 21.108 | 8.058  | 5.391  | 13.276 | 22.682 | 8.181  | 8.784      | 31.366 | 5.558  | 3.534  | 719    | 475   | 326 |
| Argentina                      | 187.254                             | 7.228  | 12.627 | 31.550 | 16.552     | 21.135 | 17.504 | 5.135  | 2.939  | 11.499 | 20.357 | 7.585  | 8.667      | 18.899 | 3.941  | 1.200  | 311    | 92    | 33  |
| Brasil                         | 64.675                              | 664    | 819    | 26.202 | 17.929     | 4.581  | 2.841  | 1.018  | 861    | 384    | 825    | 209    | 57         | 5.798  | 926    | 871    | 238    | 261   | 191 |
| Chile                          | 29.081                              | 1.178  | 451    | 6.319  | 2.052      | 3.644  | 699    | 1.823  | 1.576  | 1.333  | 1.475  | 308    | 53         | 5.955  | 662    | 1.319  | 155    | 52    | 27  |
| Perú                           | 3.831                               | 73     | 23     | 1.499  | 348        | 509    | 64     | 82     | 15     | 60     | 25     | 79     | 7          | 714    | 29     | 144    | 15     | 70    | 75  |
| Países no limítrofes (América) | 27.243                              | 405    | 108    | 6.729  | 1.044      | 7.718  | 1.501  | 604    | 173    | 313    | 196    | 460    | 91         | 6.609  | 484    | 629    | 75     | 86    | 18  |
| EE.UU.                         | 20.610                              | 248    | 41     | 4.714  | 452        | 6.789  | 1.299  | 324    | 58     | 98     | 51     | 264    | 24         | 5.589  | 207    | 382    | 43     | 24    | 3   |
| Cuba                           | 2.426                               | 64     | 36     | 564    | 259        | 239    | 147    | 108    | 62     | 151    | 91     | 77     | 42         | 295    | 70     | 154    | 12     | 46    | 9   |
| Rep. Bolivariana de Venezuela  | 1.713                               | 20     | 17     | 593    | 276        | 164    | 41     | 79     | 44     | 37     | 46     | 61     | 21         | 176    | 42     | 65     | 12     | 15    | 4   |
| México                         | 1.565                               | 54     | 10     | 605    | 37         | 385    | 11     | 50     | 5      | 24     | 8      | 44     | 1          | 273    | 32     | 19     | 4      | 1     | 2   |
| Canadá                         | 929                                 | 19     | 4      | 253    | 20         | 141    | 3      | 43     | 4      | 3      | -      | 14     | 3          | 276    | 133    | 9      | 4      | -     | -   |
| Resto de América               | 3.379                               | 81     | 22     | 946    | 145        | 485    | 66     | 113    | 21     | 70     | 23     | 130    | 20         | 1.011  | 83     | 133    | 13     | 12    | 5   |
| EUROPA                         | 136.753                             | 4.227  | 1.619  | 12.841 | 2.596      | 34.380 | 9.027  | 2.281  | 960    | 1.088  | 1.316  | 1.811  | 273        | 54.309 | 4.193  | 4.884  | 580    | 267   | 101 |
| España                         | 116.732                             | 3.642  | 1.526  | 8.963  | 2.147      | 29.036 | 8.545  | 1.919  | 866    | 873    | 1.174  | 1.435  | 238        | 47.826 | 3.819  | 3.975  | 466    | 204   | 78  |
| Italia                         | 8.630                               | 227    | 48     | 1.153  | 194        | 3.174  | 288    | 155    | 58     | 92     | 76     | 110    | 11         | 2.237  | 174    | 515    | 74     | 33    | 11  |
| Francia                        | 1.816                               | 63     | 9      | 527    | 32         | 383    | 35     | 43     | 8      | 27     | 14     | 42     | 6          | 561    | 22     | 36     | 2      | 4     | 2   |
| Alemania                       | 1.791                               | 113    | 13     | 683    | 50         | 299    | 15     | 23     | 5      | 23     | 11     | 56     | 2          | 423    | 31     | 31     | 8      | 5     | -   |
| Suecia                         | 1.423                               | 17     | 1      | 270    | 39         | 420    | 40     | 42     | 8      | 18     | 7      | 45     | 2          | 442    | 31     | 36     | 5      | -     | -   |
| Suiza                          | 2.354                               | 48     | 8      | 377    | 47         | 244    | 14     | 20     | -      | 16     | 5      | 41     | 5          | 1.242  | 52     | 208    | 16     | 9     | 2   |
| Reino Unido o Gran Bretaña     | 2.319                               | 42     | 9      | 410    | 37         | 473    | 63     | 33     | 12     | 18     | 7      | 28     | 1          | 1.079  | 47     | 50     | 3      | 4     | 3   |
| Resto de Europa                | 1.688                               | 75     | 5      | 458    | 50         | 351    | 27     | 46     | 3      | 21     | 22     | 54     | 8          | 499    | 17     | 33     | 6      | 8     | 5   |

Continúa...



**BOLIVIA: POBLACIÓN EMIGRANTE POR DEPARTAMENTO DE RESIDENCIA ANTERIOR, SEGÚN PAÍS DE DESTINO, CENSO 2012**  
**Cuadro N° 47 (Continuación)**

| PAÍS DE DESTINO       | DEPARTAMENTO DE RESIDENCIA ANTERIOR |       |            |       |        |       |            |       |        |       |        |       |        |       |            |       |        |       |        |       |
|-----------------------|-------------------------------------|-------|------------|-------|--------|-------|------------|-------|--------|-------|--------|-------|--------|-------|------------|-------|--------|-------|--------|-------|
|                       | POBLACIÓN                           |       | Chuquisaca |       | La Paz |       | Cochabamba |       | Oruro  |       | Potosí |       | Tarija |       | Santa Cruz |       | Beni   |       | Pando  |       |
|                       | Urbano                              | Rural | Urbano     | Rural | Urbano | Rural | Urbano     | Rural | Urbano | Rural | Urbano | Rural | Urbano | Rural | Urbano     | Rural | Urbano | Rural | Urbano | Rural |
| ASIA                  | 2.872                               | 24    | 11         | 427   | 51     | 254   | 12         | 28    | 8      | 23    | 7      | 38    | 5      | 1.182 | 66         | 656   | 24     | 41    | 15     |       |
| Japón                 | 1.986                               | 5     | 6          | 155   | 23     | 87    | 3          | 5     | -      | 8     | 4      | 14    | 2      | 901   | 59         | 639   | 24     | 36    | 15     |       |
| Resto de Asia         | 886                                 | 19    | 5          | 272   | 28     | 167   | 9          | 23    | 8      | 15    | 3      | 24    | 3      | 281   | 7          | 17    | -      | 5     | -      |       |
| ÁFRICA                | 661                                 | 8     | 1          | 130   | 36     | 103   | 11         | 4     | 1      | 7     | 3      | 22    | 1      | 295   | 26         | 11    | -      | 2     | -      |       |
| Rep. Central Africana | 498                                 | 5     | 1          | 83    | 35     | 74    | 10         | 1     | 1      | 5     | 3      | 16    | 1      | 236   | 23         | 2     | -      | 2     | -      |       |
| Resto de África       | 163                                 | 3     | -          | 47    | 1      | 29    | 1          | 3     | -      | 2     | -      | 6     | -      | 59    | 3          | 9     | -      | -     | -      |       |
| OCEANÍA               | 300                                 | 12    | 1          | 95    | 15     | 83    | 3          | 6     | 1      | 4     | 1      | 6     | -      | 65    | 4          | 3     | 1      | -     | -      |       |
| Australia             | 259                                 | 11    | 1          | 85    | 14     | 74    | 3          | 4     | 1      | 4     | 1      | 2     | -      | 52    | 4          | 2     | 1      | -     | -      |       |
| Resto de Oceanía      | 41                                  | 1     | -          | 10    | 1      | 9     | -          | 2     | -      | -     | -      | 4     | -      | 13    | -          | 1     | -      | -     | -      |       |
| Resto de otros países | 49                                  | -     | -          | 11    | 5      | 17    | 3          | -     | -      | -     | -      | -     | -      | 11    | 2          | -     | -      | -     | -      |       |
| Sin especificar       | 33.461                              | 582   | 1.192      | 4.072 | 3.119  | 5.502 | 3.465      | 1.102 | 813    | 1.058 | 2.800  | 1.103 | 1.590  | 4.819 | 904        | 994   | 259    | 60    | 27     |       |

Fuente: Instituto Nacional de Estadística

### Cuadro N° 48

**BOLIVIA: POBLACIÓN EMIGRANTE POR DEPARTAMENTO DE RESIDENCIA ANTERIOR, SEGÚN PAÍS DE DESTINO, CENSO 2012**  
(En porcentaje)

| PAÍS DE DESTINO                | POBLACIÓN EMIGRANTE | DISTRIBUCIÓN PORCENTUAL | DEPARTAMENTO DE RESIDENCIA ANTERIOR |        |            |       |        |        |            |       |       |
|--------------------------------|---------------------|-------------------------|-------------------------------------|--------|------------|-------|--------|--------|------------|-------|-------|
|                                |                     |                         | Chuquisaca                          | La Paz | Cochabamba | Oruro | Potosí | Tarija | Santa Cruz | Beni  | Pando |
| <b>TOTAL</b>                   | 489.559             | 100,0                   | 100,0                               | 100,0  | 100,0      | 100,0 | 100,0  | 100,0  | 100,0      | 100,0 | 100,0 |
| <b>AMÉRICA</b>                 | 315.463             | 64,4                    | 75,5                                | 82,6   | 53,5       | 73,4  | 85,3   | 78,5   | 40,6       | 40,8  | 64,3  |
| Países limítrofes              | 284.841             | 58,2                    | 73,6                                | 76,1   | 44,9       | 68,7  | 83,9   | 75,3   | 33,3       | 34,0  | 55,8  |
| Argentina                      | 187.254             | 38,2                    | 63,3                                | 35,7   | 34,0       | 41,3  | 74,3   | 72,2   | 20,6       | 12,1  | 8,7   |
| Brasil                         | 64.675              | 13,2                    | 4,7                                 | 32,8   | 6,5        | 9,6   | 2,8    | 1,2    | 6,1        | 8,9   | 31,5  |
| Chile                          | 29.081              | 5,9                     | 5,2                                 | 6,2    | 3,8        | 17,4  | 6,6    | 1,6    | 6,0        | 11,8  | 5,5   |
| Perú                           | 3.831               | 0,8                     | 0,3                                 | 1,4    | 0,5        | 0,5   | 0,2    | 0,4    | 0,7        | 1,3   | 10,1  |
| Países no limítrofes (América) | 27.243              | 5,6                     | 1,6                                 | 5,8    | 8,1        | 4,0   | 1,2    | 2,4    | 6,4        | 5,6   | 7,2   |
| EE.UU.                         | 20.610              | 4,2                     | 0,9                                 | 3,8    | 7,1        | 2,0   | 0,3    | 1,3    | 5,2        | 3,4   | 1,9   |
| Cuba                           | 2.426               | 0,5                     | 0,3                                 | 0,6    | 0,3        | 0,9   | 0,6    | 0,5    | 0,3        | 1,3   | 3,8   |
| Rep. Bolivariana de Venezuela  | 1.713               | 0,3                     | 0,1                                 | 0,6    | 0,2        | 0,6   | 0,2    | 0,4    | 0,2        | 0,6   | 1,3   |
| México                         | 1.565               | 0,3                     | 0,2                                 | 0,5    | 0,3        | 0,3   | 0,1    | 0,2    | 0,3        | 0,2   | 0,2   |
| Canadá                         | 929                 | 0,2                     | 0,1                                 | 0,2    | 0,1        | 0,2   | 0,0    | 0,1    | 0,4        | 0,1   | 0,0   |
| Resto de América               | 3.379               | 0,7                     | 0,3                                 | 0,8    | 0,5        | 0,7   | 0,2    | 0,7    | 1,0        | 1,2   | 1,2   |
| <b>EUROPA</b>                  | 136.753             | 27,9                    | 18,6                                | 11,5   | 38,2       | 16,6  | 5,6    | 9,3    | 52,7       | 43,7  | 25,6  |
| España                         | 116.732             | 23,8                    | 16,5                                | 8,2    | 33,1       | 14,2  | 4,8    | 7,4    | 46,5       | 35,5  | 19,7  |
| Italia                         | 8.630               | 1,8                     | 0,9                                 | 1,0    | 3,0        | 1,1   | 0,4    | 0,5    | 2,2        | 4,7   | 3,1   |
| Francia                        | 1.816               | 0,4                     | 0,2                                 | 0,4    | 0,4        | 0,3   | 0,1    | 0,2    | 0,5        | 0,3   | 0,4   |
| Alemania                       | 1.791               | 0,4                     | 0,4                                 | 0,5    | 0,3        | 0,1   | 0,1    | 0,3    | 0,4        | 0,3   | 0,3   |
| Suecia                         | 1.423               | 0,3                     | 0,1                                 | 0,2    | 0,4        | 0,3   | 0,1    | 0,2    | 0,4        | 0,3   | 0,0   |
| Suiza                          | 2.354               | 0,5                     | 0,2                                 | 0,3    | 0,2        | 0,1   | 0,0    | 0,2    | 1,2        | 1,8   | 0,8   |
| Reino Unido o Gran Bretaña     | 2.319               | 0,5                     | 0,2                                 | 0,3    | 0,5        | 0,2   | 0,1    | 0,1    | 1,0        | 0,4   | 0,5   |
| Resto de Europa                | 1.688               | 0,3                     | 0,3                                 | 0,4    | 0,3        | 0,3   | 0,1    | 0,3    | 0,5        | 0,3   | 0,9   |
| <b>ASIA</b>                    | 2.872               | 0,6                     | 0,1                                 | 0,4    | 0,2        | 0,2   | 0,1    | 0,2    | 1,1        | 5,4   | 3,9   |
| Japón                          | 1.986               | 0,4                     | 0,0                                 | 0,1    | 0,1        | 0,0   | 0,0    | 0,1    | 0,9        | 5,3   | 3,6   |
| Resto de Asia                  | 886                 | 0,2                     | 0,1                                 | 0,2    | 0,2        | 0,2   | 0,0    | 0,1    | 0,3        | 0,1   | 0,3   |
| <b>ÁFRICA</b>                  | 661                 | 0,1                     | 0,0                                 | 0,1    | 0,1        | 0,0   | 0,0    | 0,1    | 0,3        | 0,1   | 0,1   |
| Rep. Central Africana          | 498                 | 0,1                     | 0,0                                 | 0,1    | 0,1        | 0,0   | 0,0    | 0,1    | 0,2        | 0,0   | 0,1   |
| Resto de África                | 163                 | 0,0                     | 0,0                                 | 0,0    | 0,0        | 0,0   | 0,0    | 0,0    | 0,1        | 0,1   | 0,0   |
| <b>OCEANÍA</b>                 | 300                 | 0,1                     | 0,0                                 | 0,1    | 0,1        | 0,0   | 0,0    | 0,0    | 0,1        | 0,0   | 0,0   |
| Australia                      | 259                 | 0,1                     | 0,0                                 | 0,1    | 0,1        | 0,0   | 0,0    | 0,0    | 0,1        | 0,0   | 0,0   |
| Resto de Oceanía               | 41                  | 0,0                     | 0,0                                 | 0,0    | 0,0        | 0,0   | 0,0    | 0,0    | 0,0        | 0,0   | 0,0   |
| Resto de otros países          | 49                  | 0,0                     | 0,0                                 | 0,0    | 0,0        | 0,0   | 0,0    | 0,0    | 0,0        | 0,0   | 0,0   |
| Sin especificar                | 33.461              | 6,8                     | 5,7                                 | 5,3    | 7,9        | 9,8   | 9,0    | 12,0   | 5,2        | 10,0  | 6,1   |

Fuente: Instituto Nacional de Estadística

# **Boleta Censal 2012**



Según Decreto Ley Nº 14100 del Sistema Nacional de Información Estadística, la información proporcionada es CONFIDENCIAL

**CAPÍTULO A. UBICACIÓN GEOGRÁFICA DE LA VIVIENDA**

|          |   |                      |                      |                      |                      |                      |                      |
|----------|---|----------------------|----------------------|----------------------|----------------------|----------------------|----------------------|
| <b>1</b> | <b>1.1 Copie los datos de la ubicación geográfica que figura en la carátula</b> |                      |                      |                      |                      |                      |                      |
|          | Código municipal  | Distrito             | Ciudad / Comunidad   | Zona censal          | Sector               | Segmento             | Manzana              |
|          | <input type="text"/>  | <input type="text"/> | <input type="text"/> | <input type="text"/> | <input type="text"/> | <input type="text"/> | <input type="text"/> |

**1.2 Dirección de la vivienda**

|                                    |  |  |  |                        |  |  |  |                     |  |  |                  |                      |
|------------------------------------|--|--|--|------------------------|--|--|--|---------------------|--|--|------------------|----------------------|
| Ciudad / Comunidad                 |  |  |  |                        |  |  |  |                     |  |  |                  |                      |
| Centro poblado / Localidad         |  |  |  |                        |  |  |  |                     |  |  |                  |                      |
| Barrio/Zona/Unidad vecinal         |  |  |  |                        |  |  |  |                     |  |  |                  |                      |
| Calle, avenida, camino o carretera |  |  |  |                        |  |  |  |                     |  |  | Número de puerta | <input type="text"/> |
| Piso                               |  |  |  | Número de departamento |  |  |  | Nombre del edificio |  |  |                  |                      |

*Si existen más de 8 personas, utilice 2 o más boletas:*  
a) Copie los datos de Ubicación Geográfica  
b) En 2.2 anote 2, 3,... según sea el caso y continúe con el Capítulo F

**2.1 Número de orden de la vivienda**

**2.2 Número de boleta en la vivienda**

**3. En esta vivienda, ¿cuántas personas pasaron la noche anterior al día del Censo?**  
*(No olvide incluir a niñas, niños, recién nacidos, ancianas y ancianos)*

Total personas   Hombres   Mujeres

**CAPÍTULO B. PRINCIPALES CARACTERÍSTICAS DE LA VIVIENDA**

**1. Tipo de vivienda (Marque por observación)**

Particular

Casa / Choza / Pahuichi  1

Departamento  2

Cuarto(s) o habitación(es) suelta(s)  3

Vivienda improvisada  4

Local no destinado para vivienda  5

Colectiva

Vivienda colectiva  6

(Hoteles, hospitales, asilos, cuarteles y otros)

Sin vivienda

En tránsito  7

Persona que vive en la calle  8

Pase al Capítulo F

**4. ¿Las paredes interiores de esta vivienda tienen revoque?**

Sí  1

No  2

**5. ¿Cuál es el material más utilizado en los techos de esta vivienda?**

Calamina o plancha metálica  1

Teja de arcilla, teja de cemento, fibrocemento  2

Losa de hormigón armado  3

Paja, palma, caña, barro  4

Otro  5

**2. La Vivienda está... (Marque por observación)**

Viviendas ocupadas

ocupada con personas presentes  1

ocupada con personas temporalmente ausentes  2

Viviendas desocupadas

para alquilar y/o vender  3

en construcción o reparación  4

abandonada  5

Luego de confirmar con los vecinos que en la vivienda no existen ocupantes presentes, pase a la siguiente vivienda

**3. ¿Cuál es el material de construcción más utilizado en las paredes exteriores de esta vivienda?**

Ladrillo, bloque de cemento, hormigón  1

Adobe, tapial  2

Tabique, quinche  3

Piedra  4

Madera  5

Caña, palma, tronco  6

Otro  7

**7. Principalmente, ¿el agua que usan en la vivienda proviene de...?**

cañería de red?  1

pileta pública?  2

carro repartidor (aguatero)?  3

pozo o noria con bomba?  4

pozo o noria sin bomba?  5

lluvia, río, vertiente, acequia?  6

lago, laguna, curichi?  7

**8. ¿El agua que usan en la vivienda se distribuye...?**

por cañería dentro de la vivienda?  1

por cañería fuera de la vivienda pero dentro del lote o terreno?  2

por cañería fuera de la vivienda y del lote o terreno?  3

no se distribuye por cañería?  4

Marque así:  No marque así:

Escriba así:



**CAPÍTULO D. MORTALIDAD**

**21. De enero a diciembre del año pasado, ¿murió alguna persona que vivía con ustedes en este hogar?**

Sí  1 → ¿Cuántas personas?    No  2 →  Pase a la pregunta 22

(Anote en el siguiente cuadro, los datos de cada una de las personas que fallecieron. No olvide a niñas, niños, recién nacidos, ancianas y ancianos)

| Nombre de la persona | ¿Qué edad tenía al morir?<br>(Anote 0 para menores de 1 año)   | La persona era:   | Si era mujer de 15 años o más de edad, murió por alguna causa relacionada con ...  |
|----------------------|--|---|--|
| 1                    | <input type="text"/> <input type="text"/> <input type="text"/> | Mujer <input type="radio"/> 1<br>Hombre <input type="radio"/> 2 | el embarazo <input type="radio"/> 1<br>el parto <input type="radio"/> 2<br>el sobreparto (hasta 2 meses después del parto) <input type="radio"/> 3<br>otra causa <input type="radio"/> 4 |
| 2                    | <input type="text"/> <input type="text"/> <input type="text"/> | Mujer <input type="radio"/> 1<br>Hombre <input type="radio"/> 2 | el embarazo <input type="radio"/> 1<br>el parto <input type="radio"/> 2<br>el sobreparto (hasta 2 meses después del parto) <input type="radio"/> 3<br>otra causa <input type="radio"/> 4 |
| 3                    | <input type="text"/> <input type="text"/> <input type="text"/> | Mujer <input type="radio"/> 1<br>Hombre <input type="radio"/> 2 | el embarazo <input type="radio"/> 1<br>el parto <input type="radio"/> 2<br>el sobreparto (hasta 2 meses después del parto) <input type="radio"/> 3<br>otra causa <input type="radio"/> 4 |
| 4                    | <input type="text"/> <input type="text"/> <input type="text"/> | Mujer <input type="radio"/> 1<br>Hombre <input type="radio"/> 2 | el embarazo <input type="radio"/> 1<br>el parto <input type="radio"/> 2<br>el sobreparto (hasta 2 meses después del parto) <input type="radio"/> 3<br>otra causa <input type="radio"/> 4 |

**CAPÍTULO E. PERSONAS CON ALGUNA DIFICULTAD PERMANENTE**

**22. ¿Hay en este hogar alguna persona con dificultad permanente para...**

ver, aun si usa anteojos o lentes?

oir, aun si usa audifono?

hablar, comunicarse o conversar? caminar o subir escalones?

recordar o concentrarse?

Sí  1 No  2 →  Pase a la pregunta 23

(Anote en el siguiente cuadro, los datos de cada una de las personas con dificultad permanente)

| Nombre de la persona | Edad   | La persona es:  | La dificultad permanente es para...   |
|----------------------|--|---|---|
| 1                    | <input type="text"/> <input type="text"/> <input type="text"/> | Mujer <input type="radio"/> 1<br>Hombre <input type="radio"/> 2 | ver, aun si usa anteojos o lentes? <input type="radio"/> 1<br>oir, aun si usa audifono? <input type="radio"/> 2<br>hablar, comunicarse o conversar? <input type="radio"/> 3<br>caminar o subir escalones? <input type="radio"/> 4<br>recordar o concentrarse? <input type="radio"/> 5 |
| 2                    | <input type="text"/> <input type="text"/> <input type="text"/> | Mujer <input type="radio"/> 1<br>Hombre <input type="radio"/> 2 | ver, aun si usa anteojos o lentes? <input type="radio"/> 1<br>oir, aun si usa audifono? <input type="radio"/> 2<br>hablar, comunicarse o conversar? <input type="radio"/> 3<br>caminar o subir escalones? <input type="radio"/> 4<br>recordar o concentrarse? <input type="radio"/> 5 |
| 3                    | <input type="text"/> <input type="text"/> <input type="text"/> | Mujer <input type="radio"/> 1<br>Hombre <input type="radio"/> 2 | ver, aun si usa anteojos o lentes? <input type="radio"/> 1<br>oir, aun si usa audifono? <input type="radio"/> 2<br>hablar, comunicarse o conversar? <input type="radio"/> 3<br>caminar o subir escalones? <input type="radio"/> 4<br>recordar o concentrarse? <input type="radio"/> 5 |
| 4                    | <input type="text"/> <input type="text"/> <input type="text"/> | Mujer <input type="radio"/> 1<br>Hombre <input type="radio"/> 2 | ver, aun si usa anteojos o lentes? <input type="radio"/> 1<br>oir, aun si usa audifono? <input type="radio"/> 2<br>hablar, comunicarse o conversar? <input type="radio"/> 3<br>caminar o subir escalones? <input type="radio"/> 4<br>recordar o concentrarse? <input type="radio"/> 5 |

Escriba así:

Marque así:

No marque así:



**3**

**CAPÍTULO F. PRINCIPALES CARACTERÍSTICAS DE LA PERSONA**

Número de persona:

Nombre de la persona: .....

**F 1. PARA TODAS LAS PERSONAS**

**23. ¿Qué relación o parentesco tiene con la jefa o jefe del hogar?**

- Jefa o jefe del hogar  1
- Esposo/a, conviviente o concubino/a  2
- Hija o hijo  3
- Nuera o Yerno  4
- Nieta o nieto  5
- Hermana/o o cuñada/o  6
- Padre, madre, suegra/o  7
- Otro pariente  8
- Trabajador/a del hogar  9
- Otro no pariente  10
- Persona en vivienda colectiva  11

**30. ¿Cuál es el primer idioma que aprendió a hablar en su niñez?**

1.

No habla  2 → Pase a la pregunta 32

**31. ¿Qué idiomas habla?**

(Anote en orden de importancia)

|     |                      |
|-----|----------------------|
| 1ro | <input type="text"/> |
| 2do | <input type="text"/> |
| 3ro | <input type="text"/> |
| 4to | <input type="text"/> |
| 5to | <input type="text"/> |

**24. ¿Es mujer u hombre?**

- Mujer  1
- Hombre  2

**25. ¿Cuántos años cumplidos tiene?**

Para menores de 1 año, anote 0

**26. ¿Su nacimiento está inscrito en el registro civil o cívico?**

- Sí  1
- No  2

**27. ¿Tiene carnet o cédula de identidad?**

- Sí  1
- No  2

**28. Cuando tiene problemas de salud, ¿acude a...**

- caja de salud (CNS, COSSMIL, u otras)? Sí  1 No  2
- seguro de salud privado? Sí  1 No  2
- establecimiento de salud público? Sí  1 No  2
- establecimiento de salud privado? Sí  1 No  2
- médico tradicional? Sí  1 No  2
- soluciones caseras? Sí  1 No  2
- la farmacia o se automedica? Sí  1 No  2

**29. Como boliviana o boliviano ¿pertenece a alguna nación o pueblo indígena originario campesino o afro boliviano?**

¿A cuál? Sí  1

EMPADRONADORA/OR (No lea las opciones de respuesta)

Afroboliviano, Araona, Aymara, Ayoreo, Baure, Canichana, Cavineño, Cayubaba, Chácobo, Chipaya, Chiquitano, Esse Eija, Guarani, Guarasugwe, Guarayo, Itonama, Joaquiniano, Kallawayá, Leco, Machineri, Maropa, Mojeño, Moré, Mosestén, Movima, Murato, Pacahuara, Quechua, Sirionó, Tacana, Tapiete, Tsimane/Chiman, Urus, Weenayek, Yaminagua, Yampara, Yuki, Yuracaré, Yuracaré - Mojeño

- No pertenece  2
- No soy boliviana o boliviano  3

**32. ¿Dónde nació?**

- Aquí  1 → Pase a la pregunta 33
- En otro lugar del país  2

Ciudad o Comunidad .....

Municipio .....

Departamento .....

En el exterior  3 Nombre país .....

Año de llegada a Bolivia:

**33. ¿Dónde vive habitualmente?**

- Aquí  1 → Pase a la pregunta 34
- En otro lugar del país  2

Ciudad o Comunidad .....

Municipio .....

Departamento .....

En el exterior  3 Nombre país .....

**34. ¿Dónde vivía hace 5 años?**

- Aquí  1 → Pase a la pregunta 35
- En otro lugar del país  2

Ciudad o Comunidad .....

Municipio .....

Departamento .....

En el exterior  3 Nombre país .....

Aún no había nacido  4

**F 2. SÓLO PARA PERSONAS DE 4 AÑOS O MÁS DE EDAD**

**35. ¿Sabe leer y escribir?**

- Sí  1
- No  2

Escriba así:

Marque así:  No marque así:

4



**36. Actualmente, ¿asiste a una escuela o colegio?**

- Sí, a una pública  1
- Sí, a una privada  2
- Sí, a una de convenio  3
- No asiste  4

**37. ¿Cuál fue el nivel y curso más alto de instrucción que aprobó?**

| Nivel  | Curso                    |
|--|--------------------------|
| Ninguno <input type="radio"/> 1                      | <input type="checkbox"/> |
| Curso de alfabetización <input type="radio"/> 2      | <input type="checkbox"/> |
| Inicial (Pre kínder, kínder) <input type="radio"/> 3 | <input type="checkbox"/> |
| <b>Sistema Antiguo</b>                               |                          |
| Básico (1 a 5 años) <input type="radio"/> 4          | <input type="checkbox"/> |
| Intermedio (1 a 3 años) <input type="radio"/> 5      | <input type="checkbox"/> |
| Medio (1 a 4 años) <input type="radio"/> 6           | <input type="checkbox"/> |
| <b>Sistema Anterior</b>                              |                          |
| Primaria (1 a 8 años) <input type="radio"/> 7        | <input type="checkbox"/> |
| Secundaria (1 a 4 años) <input type="radio"/> 8      | <input type="checkbox"/> |
| <b>Sistema Actual</b>                                |                          |
| Primaria (1 a 6 años) <input type="radio"/> 9        | <input type="checkbox"/> |
| Secundaria (1 a 6 años) <input type="radio"/> 10     | <input type="checkbox"/> |
| <b>Universitario</b>                                 |                          |
| Técnico universitario <input type="radio"/> 11       | <input type="checkbox"/> |
| Licenciatura <input type="radio"/> 12                | <input type="checkbox"/> |
| Maestría <input type="radio"/> 13                    | <input type="checkbox"/> |
| Doctorado <input type="radio"/> 14                   | <input type="checkbox"/> |
| <b>No universitario</b>                              |                          |
| Normal Superior <input type="radio"/> 15             | <input type="checkbox"/> |
| Militar o Policial <input type="radio"/> 16          | <input type="checkbox"/> |
| Técnico de Instituto <input type="radio"/> 17        | <input type="checkbox"/> |
| Otro <input type="radio"/> 18                        | <input type="checkbox"/> |

Pase a la pregunta 39

**41. Durante la semana pasada, ...**

- ¿buscó trabajo habiendo trabajado antes?  1
- ¿buscó trabajo por primera vez?  2
- ¿estuvo estudiando?  3
- ¿realizó labores de casa?  4
- ¿es jubilado, pensionista o rentista?  5
- otra  6

Pase a la pregunta 45

**42. ¿Cuál fue su ocupación, trabajo u oficio principal durante la semana pasada?**

(Por ejemplo anote: PERFORISTA DE MINAS, MECÁNICO DE AUTOMÓVILES, VENDEDORA DE ABARROTES, PROFESOR DE PRIMARIA, OPERADOR DE PUNTO DE LLAMADAS, ETC.)

**43. En esa ocupación, ¿usted trabajó como ...**

- obrero/a o empleada/o?  1
- trabajadora/or por cuenta propia?  2
- empleadora/or o socia/o?  3
- trabajadora/or familiar o aprendiz sin remuneración?  4
- trabajadora/or del hogar?  5
- cooperativista de producción/servicios?  6

**44. ¿Qué produce, vende o a qué actividad económica se dedica principalmente el lugar o establecimiento donde trabaja?**

(Por ejemplo anote: MINA DE ESTAÑO, FABRICACIÓN DE ZAPATOS, MINISTERIO DE SALUD, GRANJA AVÍCOLA, CULTIVO DE PAPA, VENTA AL POR MENOR EN TIENDA DE BARRIO, ETC.)

**38. Para ingresar a ese nivel, ¿cuál fue el nivel y curso de educación escolar que aprobó?**

| Nivel   | Curso                    |
|---|--------------------------|
| <b>Sistema Antiguo</b>                          |                          |
| Básico (1 a 5 años) <input type="radio"/> 1     | <input type="checkbox"/> |
| Intermedio (1 a 3 años) <input type="radio"/> 2 | <input type="checkbox"/> |
| Medio (1 a 4 años) <input type="radio"/> 3      | <input type="checkbox"/> |
| <b>Sistema Anterior</b>                         |                          |
| Primaria (1 a 8 años) <input type="radio"/> 4   | <input type="checkbox"/> |
| Secundaria (1 a 4 años) <input type="radio"/> 5 | <input type="checkbox"/> |
| <b>Sistema Actual</b>                           |                          |
| Primaria (1 a 6 años) <input type="radio"/> 6   | <input type="checkbox"/> |
| Secundaria (1 a 6 años) <input type="radio"/> 7 | <input type="checkbox"/> |

**F 3. SÓLO PARA PERSONAS DE 7 AÑOS O MÁS DE EDAD**

**39. Durante la semana pasada ¿trabajó?**

- Sí  1 → Pase a la pregunta 42
- No  2

**40. Durante la semana pasada, ...**

- ¿tenía trabajo, pero no trabajó porque estuvo con licencia, vacación, enfermo o por falta de materiales?  1
- ¿atendió o ayudó en los cultivos agrícolas o en la crianza de animales?  2
- ¿atendió o ayudó en algún negocio propio o familiar?  3
- ¿realizó alguna actividad por ingreso?  4
- ¿No trabajó?  5

Pase a la pregunta 42

**F 4. SÓLO PARA PERSONAS DE 15 AÑOS O MÁS DE EDAD**

**45. ¿Cuál es su estado civil o conyugal?**

- Soltera/o  1
- Casada/o  2
- Conviviente o concubina/o  3
- Separada/o  4
- Divorciada/o  5
- Viuda/o  6

**F 5. SÓLO PARA MUJERES DE 15 AÑOS O MÁS DE EDAD**

**46. En total, ¿cuántas hijas e hijos nacidos vivos ha tenido usted, incluyendo fallecidos o ausentes?**

Si no tuvo, anote 0 y pase a la siguiente persona Número:

**47. De sus hijas e hijos nacidos vivos, ¿cuántos viven actualmente?**

Número:

**48. ¿En qué mes y año nació su última hija o hijo nacido vivo?**

Mes:  Año:

**49. a) Ésta última hija o hijo ¿vive actualmente?**

- Sí  1
- No  2

**b) ¿Dónde tuvo lugar su último parto?**

- En un establecimiento de salud  1
- En un domicilio  2
- En otro lugar  3

Escriba así:  0  1  2  3  4  5  6  7  8  9  A  B  C  D  E  F  G  H  I  J  K  L  M  N  Ñ  O  P  Q  R  S  T  U  V  W  X  Y  Z

Marque así:  No marque así:

5

## INSTRUCCIONES GENERALES PARA EL LLENADO DE LA BOLETA CENSAL

Para el llenado de la boleta censal, se deben tener en cuenta las instrucciones siguientes:

### Cuando las alternativas de respuesta NO ESTÁN entre signos de interrogación

Se formula la pregunta, se espera la respuesta y se rellena el círculo correspondiente según la información obtenida

#### 36. Actualmente, ¿asiste a una escuela o colegio?

- Si, a una pública  1
- Si, a una privada  2
- Si, a una de convenio  3
- No asiste  4

### Cuando las alternativas de respuesta están entre signos de interrogación

Se formula la pregunta y se leen las alternativas de respuesta pausadamente hasta obtener una respuesta afirmativa, luego, se rellena el círculo correspondiente según la información obtenida.

#### 11. ¿Tienen energía eléctrica que proviene de...

- red de empresa eléctrica (servicio público)?  1
- motor propio?  2
- panel solar?  3
- otra?  4
- no tiene?  5

### Cuando las preguntas que tienen una flecha o llave después de una o más alternativas de respuesta

Dan la instrucción para pasar a la pregunta o capítulo de la boleta censal que se debe continuar.

#### 2. La Vivienda está...(Marque por observación)

- Viviendas ocupadas**
- ocupada con personas presentes  1
- ocupada con personas temporalmente ausentes  2
- Viviendas desocupadas**
- para alquilar y/o vender  3
- en construcción o reparación  4
- abandonada  5

Luego de confirmar con los vecinos que en la vivienda no existen ocupantes presentes, pase a la siguiente vivienda

### Preguntas abiertas

Las preguntas abiertas no presentan ninguna respuesta preestablecida.

La respuesta se debe escribir CON LETRA MAYÚSCULA Y DE IMPRENTA. Cada casilla corresponde a una letra.

Por ejemplo: La señora Juana declara que es comerciante minorista y esa es su ocupación principal. Entonces se escribe así:

#### 42. ¿Cuál fue su ocupación, trabajo u oficio principal durante la semana pasada?

COMERCIANTE MINORISTA

(Por ejemplo anote: PERFORISTA DE MINAS, MECÁNICO DE AUTOMÓVILES, VENDEDORA DE ABARROTES, PROFESOR DE PRIMARIA, OPERADOR DE PUNTO DE LLAMADAS, ETC.)

### Escritura

Toda la información que recoge la boleta censal se debe anotar con lápiz de color negro.

El relleno de los círculos o burbujas, la escritura de los números y las letras en cada casilla, debe hacerse en forma clara, teniendo cuidado con la ortografía y utilizando letras mayúsculas, como se muestran en las siguientes figuras.

Correcto:  Incorrecto:

A B C D E F G H I J K L M N Ñ O P Q R S T U V W X Y Z

### Casillas donde se deben escribir números:

Corresponden a preguntas en las cuales es necesario escribir cantidades en formato numérico, si el dato solo es de uno o dos dígitos las primeras casillas no dejar en blanco, se debe escribir un número en cada casilla, nunca escriba dos números en una sola casilla.

0 1 2 3 4 5 6 7 8 9

# Indicadores



BOLIVIA: INDICADORES DE POBLACIÓN, SEGÚN DEPARTAMENTO Y MUNICIPIO, CENSO 2012

| DEPARTAMENTO Y MUNICIPIO | POBLACIÓN EMPADRONADA |           |           | TASA ANUAL DE CRECIMIENTO INTERCENSAL 2001-2012 (%) | ÍNDICE DE MASCULINIDAD | PARTICIPACIÓN POR ÁREA |       | PORCENTAJE DE POBLACIÓN INSCRITA EN EL REGISTRO CIVIL | PORCENTAJE DE POBLACIÓN CON CÉDULA DE IDENTIDAD |
|--------------------------|-----------------------|-----------|-----------|---|------------------------|------------------------|-------|---|---|
|                          | Total                 | Hombres   | Mujeres   |   |                        | Urbana                 | Rural |   |   |
| <b>BOLIVIA</b>           | 10.059.856            | 5.019.447 | 5.040.409 | 1,7   | 99,6                   | 67,5                   | 32,5  | 98,2  | 79,6  |
| Urbana                   | 6.788.962             | 3.314.824 | 3.474.138 | 2,4   | 95,4                   | 100,0                  | 0,0   | 98,7  | 80,7  |
| Rural                    | 3.270.894             | 1.704.623 | 1.566.271 | 0,5   | 108,8                  | 0,0                    | 100,0 | 97,2  | 77,2  |
| <b>CHUQUISACA</b>        | 581.347               | 285.874   | 295.473   | 0,8   | 96,8                   | 48,7                   | 51,3  | 97,9  | 77,4  |
| <b>Oropeza</b>           |                       |           |           |   |                        |                        |       |   |   |
| Sucre                    | 261.201               | 124.667   | 136.534   | 1,7   | 91,3                   | 91,4                   | 8,6   | 99,3  | 79,9  |
| Yotala                   | 9.461                 | 4.704     | 4.757     | 0,0   | 98,9                   | 0,0                    | 100,0 | 99,3  | 83,7  |
| Poroma                   | 17.377                | 8.714     | 8.663     | 0,2   | 100,6                  | 0,0                    | 100,0 | 95,5  | 61,2  |
| <b>Azurduy</b>           |                       |           |           |   |                        |                        |       |   |   |
| Azurduy                  | 10.652                | 5.414     | 5.238     | (0,6)   | 103,4                  | 0,0                    | 100,0 | 95,9  | 69,1  |
| Tarvita                  | 14.261                | 7.237     | 7.024     | (0,9)   | 103,0                  | 0,0                    | 100,0 | 95,8  | 64,7  |
| <b>Zudáñez</b>           |                       |           |           |   |                        |                        |       |   |   |
| Zudáñez                  | 11.362                | 5.795     | 5.567     | 3,8   | 104,1                  | 36,7                   | 63,3  | 98,3  | 74,9  |
| Presto                   | 12.385                | 6.305     | 6.080     | 3,0   | 103,7                  | 23,5                   | 76,5  | 95,1  | 68,0  |
| Mojocoya                 | 8.068                 | 3.985     | 4.083     | 0,2   | 97,6                   | 0,0                    | 100,0 | 97,6  | 72,3  |
| Icla                     | 7.774                 | 3.884     | 3.890     | (0,9)   | 99,8                   | 0,0                    | 100,0 | 97,4  | 78,2  |
| <b>Tomina</b>            |                       |           |           |   |                        |                        |       |   |   |
| Padilla                  | 10.383                | 5.254     | 5.129     | (1,7)   | 102,4                  | 31,9                   | 68,1  | 97,6  | 76,4  |
| Tomina                   | 8.494                 | 4.294     | 4.200     | (0,6)   | 102,2                  | 0,0                    | 100,0 | 97,4  | 70,5  |
| Sopachuy                 | 7.312                 | 3.674     | 3.638     | 0,1   | 101,0                  | 29,3                   | 70,7  | 96,6  | 75,7  |
| Villa Alcalá             | 4.902                 | 2.490     | 2.412     | 1,7   | 103,2                  | 0,0                    | 100,0 | 96,4  | 81,6  |
| El Villar                | 4.465                 | 2.311     | 2.154     | (0,2)   | 107,3                  | 0,0                    | 100,0 | 98,7  | 79,1  |
| <b>Hernando Siles</b>    |                       |           |           |   |                        |                        |       |   |   |
| Monteagudo               | 24.303                | 12.419    | 11.884    | (0,8)   | 104,5                  | 47,1                   | 52,9  | 97,0  | 77,2  |
| Huacareta                | 8.349                 | 4.400     | 3.949     | (1,6)   | 111,4                  | 0,0                    | 100,0 | 96,9  | 75,5  |
| <b>Yamparáez</b>         |                       |           |           |   |                        |                        |       |   |   |
| Tarabuco                 | 16.944                | 8.291     | 8.653     | (1,3)   | 95,8                   | 17,6                   | 82,4  | 98,2  | 78,3  |
| Yamparáez                | 10.111                | 5.047     | 5.064     | 0,1   | 99,7                   | 0,0                    | 100,0 | 98,9  | 77,6  |
| <b>Nor Cinti</b>         |                       |           |           |   |                        |                        |       |   |   |
| Camargo                  | 15.644                | 7.735     | 7.909     | 1,0   | 97,8                   | 33,6                   | 66,4  | 98,5  | 84,3  |
| San Lucas                | 32.520                | 15.859    | 16.661    | 0,1   | 95,2                   | 0,0                    | 100,0 | 96,1  | 78,4  |
| Incahuasi                | 13.056                | 6.582     | 6.474     | 1,5   | 101,7                  | 0,0                    | 100,0 | 94,4  | 75,9  |
| Villa Charcas            | 16.150                | 7.996     | 8.154     | 2,4   | 98,1                   | 17,6                   | 82,4  | 95,4  | 80,1  |
| <b>Belisario Boeto</b>   |                       |           |           |   |                        |                        |       |   |   |
| Villa Serrano            | 11.161                | 5.708     | 5.453     | (0,9)   | 104,7                  | 29,5                   | 70,5  | 97,7  | 71,4  |
| <b>Sud Cinti</b>         |                       |           |           |   |                        |                        |       |   |   |
| Villa Abecia             | 3.514                 | 1.789     | 1.725     | 0,8   | 103,7                  | 0,0                    | 100,0 | 98,9  | 80,9  |
| Culpina                  | 17.731                | 8.631     | 9.100     | 0,1   | 94,8                   | 15,5                   | 84,5  | 95,7  | 74,9  |
| Las Carreras             | 4.088                 | 2.123     | 1.965     | 1,2   | 108,0                  | 0,0                    | 100,0 | 97,2  | 82,4  |
| <b>Luis Calvo</b>        |                       |           |           |   |                        |                        |       |   |   |
| Muyupampa                | 9.720                 | 5.123     | 4.597     | (0,9)   | 111,4                  | 33,1                   | 66,9  | 96,9  | 77,4  |
| Huacaya                  | 2.541                 | 1.402     | 1.139     | 0,7   | 123,1                  | 0,0                    | 100,0 | 97,5  | 74,7  |
| Macharefí                | 7.418                 | 4.041     | 3.377     | 0,0   | 119,7                  | 0,0                    | 100,0 | 97,8  | 80,4  |
| <b>LA PAZ</b>            | 2.719.344             | 1.343.967 | 1.375.377 | 1,3   | 97,7                   | 66,7                   | 33,3  | 99,0  | 83,7  |
| <b>Murillo</b>           |                       |           |           |   |                        |                        |       |   |   |
| La Paz                   | 766.468               | 367.742   | 398.726   | -0,3  | 92,2                   | 99,0                   | 1,0   | 99,6  | 87,5  |

Continúa...

(Continuación)  
BOLIVIA: INDICADORES DE POBLACIÓN, SEGÚN DEPARTAMENTO Y MUNICIPIO, CENSO 2012

| DEPARTAMENTO Y MUNICIPIO | POBLACIÓN EMPADRONADA |         |         | TASA ANUAL DE CRECIMIENTO INTERCENSAL 2001-2012 (%) | ÍNDICE DE MASCULINIDAD | PARTICIPACIÓN POR ÁREA |       | PORCENTAJE DE POBLACIÓN INSCRITA EN EL REGISTRO CIVIL | PORCENTAJE DE POBLACIÓN CON CÉDULA DE IDENTIDAD |
|--------------------------|-----------------------|---------|---------|---|------------------------|------------------------|-------|---|---|
|                          | Total                 | Hombres | Mujeres |   |                        | Urbana                 | Rural |   |   |
| Palca                    | 16.622                | 8.528   | 8.094   | 1,4   | 105,4                  | 0,0                    | 100,0 | 97,9  | 81,8  |
| Mecapaca                 | 16.086                | 8.150   | 7.936   | 2,8   | 102,7                  | 0,0                    | 100,0 | 99,1  | 86,0  |
| Achocalla                | 22.179                | 11.037  | 11.142  | 3,4   | 99,1                   | 84,4                   | 15,6  | 99,3  | 85,0  |
| El Alto                  | 848.452               | 408.984 | 439.468 | 2,4   | 93,1                   | 99,8                   | 0,2   | 99,2  | 80,3  |
| <b>Omasuyos</b>          |                       |         |         |   |                        |                        |       |   |   |
| Achacachi                | 46.058                | 22.559  | 23.499  | 0,0   | 96,0                   | 20,2                   | 79,8  | 99,0  | 83,1  |
| Ancoraimes               | 13.136                | 6.452   | 6.684   | (1,3)   | 96,5                   | 0,0                    | 100,0 | 99,2  | 86,4  |
| Chua Cocani              | 5.003                 | 2.524   | 2.479   | (0,9)   | 101,8                  | 0,0                    | 100,0 | 99,4  | 86,7  |
| Huarina                  | 7.948                 | 3.793   | 4.155   | (0,4)   | 91,3                   | 0,0                    | 100,0 | 99,6  | 86,8  |
| Santiago de Huata        | 8.562                 | 4.180   | 4.382   | 0,8   | 95,4                   | 0,0                    | 100,0 | 99,6  | 89,8  |
| Huatajata                | 3.927                 | 1.921   | 2.006   | 3,0   | 95,8                   | 0,0                    | 100,0 | 99,8  | 89,1  |
| <b>Pacajes</b>           |                       |         |         |   |                        |                        |       |   |   |
| Coro Coro                | 10.647                | 5.615   | 5.032   | (0,9)   | 111,6                  | 0,0                    | 100,0 | 99,4  | 85,2  |
| Caquiaviri               | 14.687                | 7.466   | 7.221   | 1,9   | 103,4                  | 0,0                    | 100,0 | 99,5  | 86,9  |
| Calacoto                 | 9.879                 | 5.197   | 4.682   | 1,0   | 111,0                  | 0,0                    | 100,0 | 99,4  | 89,8  |
| Comanche                 | 3.880                 | 1.958   | 1.922   | 0,0   | 101,9                  | 0,0                    | 100,0 | 99,3  | 86,9  |
| Charaña                  | 3.246                 | 1.642   | 1.604   | 1,4   | 102,4                  | 0,0                    | 100,0 | 99,4  | 89,4  |
| Waldo Ballivián          | 5.069                 | 2.599   | 2.470   | 10,0  | 105,2                  | 40,0                   | 60,0  | 99,0  | 89,5  |
| Nazacara de Pacajes      | 619                   | 334     | 285     | 7,5   | 117,2                  | 0,0                    | 100,0 | 99,7  | 86,6  |
| Callapa                  | 7.289                 | 3.932   | 3.357   | (0,9)   | 117,1                  | 0,0                    | 100,0 | 99,4  | 88,8  |
| <b>Camacho</b>           |                       |         |         |   |                        |                        |       |   |   |
| Puerto Acosta            | 11.290                | 5.623   | 5.667   | (1,3)   | 99,2                   | 0,0                    | 100,0 | 98,7  | 86,4  |
| Mocomoco                 | 15.665                | 8.178   | 7.487   | (0,9)   | 109,2                  | 0,0                    | 100,0 | 98,6  | 83,9  |
| Puerto Carabuco          | 14.589                | 7.579   | 7.010   | (0,1)   | 108,1                  | 0,0                    | 100,0 | 98,8  | 83,1  |
| Humanata                 | 5.342                 | 2.710   | 2.632   | (0,4)   | 103,0                  | 0,0                    | 100,0 | 98,1  | 81,0  |
| Escoma                   | 7.186                 | 3.549   | 3.637   | (0,1)   | 97,6                   | 0,0                    | 100,0 | 98,8  | 89,3  |
| <b>Muñecas</b>           |                       |         |         |   |                        |                        |       |   |   |
| Chuma                    | 11.473                | 5.955   | 5.518   | (1,0)   | 107,9                  | 0,0                    | 100,0 | 98,2  | 79,7  |
| Ayata                    | 8.410                 | 4.384   | 4.026   | 0,3   | 108,9                  | 0,0                    | 100,0 | 97,1  | 75,5  |
| Aucapata                 | 5.495                 | 2.940   | 2.555   | 2,5   | 115,1                  | 0,0                    | 100,0 | 98,0  | 69,1  |
| <b>Larecaja</b>          |                       |         |         |   |                        |                        |       |   |   |
| Sorata                   | 23.512                | 12.155  | 11.357  | 1,9   | 107,0                  | 11,9                   | 88,1  | 98,4  | 82,7  |
| Guanay                   | 14.788                | 8.071   | 6.717   | 2,2   | 120,2                  | 28,2                   | 71,8  | 97,3  | 78,0  |
| Tacacoma                 | 8.182                 | 4.468   | 3.714   | 2,4   | 120,3                  | 0,0                    | 100,0 | 97,6  | 81,7  |
| Quiabaya                 | 2.684                 | 1.402   | 1.282   | 0,4   | 109,4                  | 0,0                    | 100,0 | 98,1  | 80,3  |
| Combaya                  | 3.731                 | 1.931   | 1.800   | 2,9   | 107,3                  | 0,0                    | 100,0 | 99,0  | 87,4  |
| Tipuani                  | 9.985                 | 5.336   | 4.649   | 0,6   | 114,8                  | 24,6                   | 75,4  | 97,7  | 78,2  |
| Mapiri                   | 13.891                | 7.530   | 6.361   | 3,3   | 118,4                  | 43,2                   | 56,8  | 96,5  | 77,9  |
| Teoponte                 | 9.349                 | 5.152   | 4.197   | 2,4   | 122,8                  | 0,0                    | 100,0 | 97,9  | 77,2  |
| <b>Franz Tamayo</b>      |                       |         |         |   |                        |                        |       |   |   |
| Apolo                    | 20.308                | 10.982  | 9.326   | 3,8   | 117,8                  | 31,4                   | 68,6  | 96,5  | 75,2  |
| Pelechuco                | 6.780                 | 3.908   | 2.872   | 2,5   | 136,1                  | 0,0                    | 100,0 | 98,2  | 84,6  |
| <b>Ingavi</b>            |                       |         |         |   |                        |                        |       |   |   |
| Viacha                   | 80.724                | 39.695  | 41.029  | 4,9   | 96,7                   | 78,0                   | 22,0  | 99,4  | 84,7  |
| Guaqui                   | 7.278                 | 3.596   | 3.682   | (0,3)   | 97,7                   | 0,0                    | 100,0 | 99,3  | 85,5  |

Continúa...

(Continuación)  
BOLIVIA: INDICADORES DE POBLACIÓN, SEGÚN DEPARTAMENTO Y MUNICIPIO, CENSO 2012

| DEPARTAMENTO Y MUNICIPIO | POBLACIÓN EMPADRONADA |         |         | TASA ANUAL DE CRECIMIENTO INTERCENSAL 2001-2012 (%) | ÍNDICE DE MASCULINIDAD | PARTICIPACIÓN POR ÁREA |       | PORCENTAJE DE POBLACIÓN INSCRITA EN EL REGISTRO CIVIL | PORCENTAJE DE POBLACIÓN CON CÉDULA DE IDENTIDAD |
|--------------------------|-----------------------|---------|---------|---|------------------------|------------------------|-------|---|---|
|                          | Total                 | Hombres | Mujeres |   |                        | Urbana                 | Rural |   |   |
| Tiahuanacu               | 12.189                | 6.045   | 6.144   | 0,7   | 98,4                   | 16,6                   | 83,4  | 99,4  | 90,7  |
| Desaguadero              | 6.987                 | 3.466   | 3.521   | 3,0   | 98,4                   | 58,2                   | 41,8  | 98,1  | 85,1  |
| San Andrés de Machaca    | 6.145                 | 3.085   | 3.060   | (0,2)   | 100,8                  | 0,0                    | 100,0 | 98,8  | 88,5  |
| Jesús de Machaca         | 15.039                | 7.448   | 7.591   | 1,1   | 98,1                   | 0,0                    | 100,0 | 99,4  | 89,9  |
| Taraco                   | 6.603                 | 3.310   | 3.293   | 1,0   | 100,5                  | 0,0                    | 100,0 | 99,5  | 91,4  |
| <b>Loayza</b>            |                       |         |         |   |                        |                        |       |   |   |
| Luribay                  | 11.139                | 5.685   | 5.454   | 1,9   | 104,2                  | 0,0                    | 100,0 | 99,1  | 90,0  |
| Sapahaqui                | 12.484                | 6.309   | 6.175   | 0,5   | 102,2                  | 0,0                    | 100,0 | 98,6  | 84,1  |
| Yaco                     | 7.315                 | 3.804   | 3.511   | (0,6)   | 108,3                  | 0,0                    | 100,0 | 98,5  | 87,0  |
| Malla                    | 5.180                 | 2.703   | 2.477   | 2,9   | 109,1                  | 0,0                    | 100,0 | 96,9  | 83,6  |
| Cairoma                  | 11.355                | 5.903   | 5.452   | 0,0   | 108,3                  | 0,0                    | 100,0 | 97,9  | 84,5  |
| <b>Inquisivi</b>         |                       |         |         |   |                        |                        |       |   |   |
| Inquisivi                | 14.717                | 7.889   | 6.828   | (0,8)   | 115,5                  | 0,0                    | 100,0 | 96,7  | 74,6  |
| Quime                    | 8.266                 | 4.535   | 3.731   | 1,1   | 121,5                  | 37,9                   | 62,1  | 98,7  | 85,6  |
| Cajuata                  | 10.458                | 5.479   | 4.979   | 2,7   | 110,0                  | 0,0                    | 100,0 | 97,5  | 81,6  |
| Colquiri                 | 19.620                | 10.585  | 9.035   | 0,6   | 117,2                  | 30,4                   | 69,6  | 98,3  | 83,7  |
| Ichoca                   | 7.913                 | 4.162   | 3.751   | 1,3   | 111,0                  | 0,0                    | 100,0 | 97,9  | 83,8  |
| Villa Libertad Licoma    | 5.488                 | 2.860   | 2.628   | 6,2   | 108,8                  | 42,6                   | 57,4  | 98,8  | 90,1  |
| <b>Sud Yungas</b>        |                       |         |         |   |                        |                        |       |   |   |
| Chulumani                | 17.823                | 8.962   | 8.861   | 2,7   | 101,1                  | 11,6                   | 88,4  | 98,9  | 82,6  |
| Irupana                  | 17.276                | 9.330   | 7.946   | 3,7   | 117,4                  | 0,0                    | 100,0 | 98,7  | 82,5  |
| Yanacachi                | 6.420                 | 3.435   | 2.985   | 3,7   | 115,1                  | 0,0                    | 100,0 | 99,0  | 84,5  |
| Palos Blancos            | 24.731                | 13.450  | 11.281  | 3,5   | 119,2                  | 22,2                   | 77,8  | 97,9  | 83,8  |
| La Asunta                | 40.178                | 21.308  | 18.870  | 7,2   | 112,9                  | 5,9                    | 94,1  | 96,9  | 76,9  |
| <b>Los Andes</b>         |                       |         |         |   |                        |                        |       |   |   |
| Pucarani                 | 28.465                | 13.820  | 14.645  | 1,3   | 94,4                   | 0,0                    | 100,0 | 99,3  | 84,4  |
| Laja                     | 24.531                | 12.130  | 12.401  | 3,6   | 97,8                   | 0,0                    | 100,0 | 99,4  | 84,4  |
| Batallas                 | 17.426                | 8.451   | 8.975   | (1,6)   | 94,2                   | 13,0                   | 87,0  | 99,4  | 88,8  |
| Puerto Pérez             | 8.157                 | 4.009   | 4.148   | 0,4   | 96,6                   | 0,0                    | 100,0 | 99,1  | 90,3  |
| <b>Aroma</b>             |                       |         |         |   |                        |                        |       |   |   |
| Sica Sica                | 31.312                | 16.082  | 15.230  | 1,4   | 105,6                  | 35,4                   | 64,6  | 98,5  | 85,7  |
| Umala                    | 8.903                 | 4.583   | 4.320   | (0,7)   | 106,1                  | 0,0                    | 100,0 | 98,9  | 84,5  |
| Ayo Ayo                  | 7.798                 | 3.977   | 3.821   | 1,0   | 104,1                  | 0,0                    | 100,0 | 99,2  | 85,1  |
| Calamarca                | 12.413                | 6.307   | 6.106   | 0,2   | 103,3                  | 0,0                    | 100,0 | 99,4  | 85,4  |
| Patacamaya               | 22.858                | 11.375  | 11.483  | 1,2   | 99,1                   | 49,2                   | 50,8  | 98,8  | 83,5  |
| Colquencha               | 9.879                 | 5.060   | 4.819   | 1,9   | 105,0                  | 31,2                   | 68,8  | 99,4  | 84,4  |
| Collana                  | 5.042                 | 2.461   | 2.581   | 4,9   | 95,4                   | 56,4                   | 43,6  | 99,2  | 87,1  |
| <b>Nor Yungas</b>        |                       |         |         |   |                        |                        |       |   |   |
| Coroico                  | 19.397                | 10.141  | 9.256   | 4,1   | 109,6                  | 12,1                   | 87,9  | 98,8  | 86,8  |
| Coripata                 | 16.930                | 8.460   | 8.470   | 3,5   | 99,9                   | 0,0                    | 100,0 | 98,6  | 83,9  |
| <b>Abel Iturralde</b>    |                       |         |         |   |                        |                        |       |   |   |
| Ixiamas                  | 9.362                 | 5.216   | 4.146   | 4,5   | 125,8                  | 43,0                   | 57,0  | 95,4  | 72,9  |
| San Buenaventura         | 8.711                 | 4.620   | 4.091   | 3,0   | 112,9                  | 39,6                   | 60,4  | 97,6  | 73,9  |

Continúa...

(Continuación)  
BOLIVIA: INDICADORES DE POBLACIÓN, SEGÚN DEPARTAMENTO Y MUNICIPIO, CENSO 2012

| DEPARTAMENTO Y MUNICIPIO    | POBLACIÓN EMPADRONADA |                |                | TASA ANUAL DE CRECIMIENTO INTERCENSAL 2001-2012 (%) | ÍNDICE DE MASCULINIDAD | PARTICIPACIÓN POR ÁREA |             | PORCENTAJE DE POBLACIÓN INSCRITA EN EL REGISTRO CIVIL | PORCENTAJE DE POBLACIÓN CON CÉDULA DE IDENTIDAD |
|-----------------------------|-----------------------|----------------|----------------|---|------------------------|------------------------|-------------|---|---|
|                             | Total                 | Hombres        | Mujeres        |   |                        | Urbana                 | Rural       |   |   |
| <b>Bautista Saavedra</b>    |                       |                |                |   |                        |                        |             |   |   |
| Charazani                   | 13.023                | 6.772          | 6.251          | 3,1   | 108,3                  | 25,4                   | 74,6        | 98,2  | 79,3  |
| Curva                       | 3.285                 | 1.654          | 1.631          | 3,5   | 101,4                  | 0,0                    | 100,0       | 96,0  | 73,3  |
| <b>Manco Kapac</b>          |                       |                |                |   |                        |                        |             |   |   |
| Copacabana                  | 14.931                | 7.269          | 7.662          | 0,2   | 94,9                   | 38,4                   | 61,6        | 98,6  | 87,1  |
| San Pedro de Tiquina        | 6.052                 | 2.945          | 3.107          | (0,1)   | 94,8                   | 0,0                    | 100,0       | 99,4  | 89,1  |
| Tito Yupanqui               | 6.261                 | 3.084          | 3.177          | 9,3   | 97,1                   | 55,2                   | 44,8        | 97,5  | 89,2  |
| <b>Gualberto Villarroel</b> |                       |                |                |   |                        |                        |             |   |   |
| San Pedro de Curahuara      | 8.858                 | 4.697          | 4.161          | 0,8   | 112,9                  | 0,0                    | 100,0       | 99,4  | 92,4  |
| Papel Pampa                 | 7.003                 | 3.703          | 3.300          | 1,3   | 112,2                  | 0,0                    | 100,0       | 99,0  | 86,7  |
| Chacarilla                  | 2.004                 | 1.086          | 918            | 2,2   | 118,3                  | 0,0                    | 100,0       | 98,8  | 86,2  |
| <b>José Manuel Pando</b>    |                       |                |                |   |                        |                        |             |   |   |
| Santiago de Machaca         | 4.593                 | 2.347          | 2.246          | 0,4   | 104,5                  | 0,0                    | 100,0       | 99,4  | 89,1  |
| Catacora                    | 2.881                 | 1.488          | 1.393          | 4,5   | 106,8                  | 0,0                    | 100,0       | 97,9  | 89,9  |
| <b>Caranavi</b>             |                       |                |                |   |                        |                        |             |   |   |
| Caranavi                    | 50.330                | 26.515         | 23.815         | 1,4   | 111,3                  | 26,4                   | 73,6        | 97,9  | 80,6  |
| Alto Beni                   | 11.194                | 6.205          | 4.989          | 2,9   | 124,4                  | 0,0                    | 100,0       | 98,4  | 79,3  |
| <b>COCHABAMBA</b>           | <b>1.762.761</b>      | <b>869.388</b> | <b>893.373</b> | <b>1,7</b>  | <b>97,3</b>            | <b>68,1</b>            | <b>31,9</b> | <b>98,4</b>   | <b>78,6</b>                                     |
| <b>Cercado</b>              |                       |                |                |   |                        |                        |             |   |   |
| Cochabamba                  | 632.013               | 304.677        | 327.336        | 1,8   | 93,1                   | 100,0                  | 0,0         | 99,0  | 81,4  |
| <b>Campero</b>              |                       |                |                |   |                        |                        |             |   |   |
| Aiquile                     | 23.267                | 11.651         | 11.616         | (1,1)   | 100,3                  | 33,8                   | 66,2        | 97,4  | 84,2  |
| Pasorapa                    | 6.853                 | 3.593          | 3.260          | 3,4   | 110,2                  | 45,7                   | 54,3        | 98,6  | 83,0  |
| Omereque                    | 5.643                 | 2.897          | 2.746          | (0,7)   | 105,5                  | 0,0                    | 100,0       | 96,4  | 73,6  |
| <b>Ayopaya</b>              |                       |                |                |   |                        |                        |             |   |   |
| Independencia               | 23.658                | 12.180         | 11.478         | (1,1)   | 106,1                  | 0,0                    | 100,0       | 96,7  | 76,4  |
| Morochata                   | 12.797                | 6.505          | 6.292          | (2,5)   | 103,4                  | 0,0                    | 100,0       | 95,6  | 67,2  |
| Cocapata                    | 18.076                | 9.596          | 8.480          | 0,5   | 113,2                  | 0,0                    | 100,0       | 95,1  | 67,4  |
| <b>Esteban Arce</b>         |                       |                |                |   |                        |                        |             |   |   |
| Tarata                      | 8.242                 | 4.140          | 4.102          | (0,5)   | 100,9                  | 47,9                   | 52,1        | 98,9  | 76,0  |
| Anzaldo                     | 7.192                 | 3.527          | 3.665          | (2,1)   | 96,2                   | 0,0                    | 100,0       | 97,7  | 75,8  |
| Arbieto                     | 17.445                | 8.423          | 9.022          | 5,5   | 93,4                   | 20,5                   | 79,5        | 98,4  | 77,7  |
| Sacabamba                   | 4.366                 | 2.136          | 2.230          | (0,7)   | 95,8                   | 0,0                    | 100,0       | 98,3  | 77,1  |
| <b>Arani</b>                |                       |                |                |   |                        |                        |             |   |   |
| Arani                       | 9.504                 | 4.532          | 4.972          | (1,7)   | 91,2                   | 37,3                   | 62,7        | 99,2  | 79,3  |
| Vacas                       | 8.940                 | 4.261          | 4.679          | (3,0)   | 91,1                   | 0,0                    | 100,0       | 98,9  | 76,0  |
| <b>Arque</b>                |                       |                |                |   |                        |                        |             |   |   |
| Arque                       | 10.597                | 5.228          | 5.369          | (1,0)   | 97,4                   | 0,0                    | 100,0       | 97,0  | 74,2  |
| Tacopaya                    | 10.253                | 5.062          | 5.191          | (1,1)   | 97,5                   | 0,0                    | 100,0       | 98,2  | 76,0  |
| <b>Capinota</b>             |                       |                |                |   |                        |                        |             |   |   |
| Capinota                    | 19.477                | 9.568          | 9.909          | 1,2   | 96,6                   | 47,3                   | 52,7        | 98,7  | 77,8  |
| Santiváñez                  | 6.527                 | 3.180          | 3.347          | 0,2   | 95,0                   | 0,0                    | 100,0       | 99,1  | 82,9  |
| Sicaya                      | 3.740                 | 1.964          | 1.776          | 4,6   | 110,6                  | 0,0                    | 100,0       | 98,3  | 81,0  |

Continúa...



(Continuación)  
BOLIVIA: INDICADORES DE POBLACIÓN, SEGÚN DEPARTAMENTO Y MUNICIPIO, CENSO 2012

| DEPARTAMENTO Y MUNICIPIO | POBLACIÓN EMPADRONADA |                |                | TASA ANUAL DE CRECIMIENTO INTERCENSAL 2001-2012 (%) | ÍNDICE DE MASCULINIDAD | PARTICIPACIÓN POR ÁREA |             | PORCENTAJE DE POBLACIÓN INSCRITA EN EL REGISTRO CIVIL | PORCENTAJE DE POBLACIÓN CON CÉDULA DE IDENTIDAD |
|--------------------------|-----------------------|----------------|----------------|---|------------------------|------------------------|-------------|---|---|
|                          | Total                 | Hombres        | Mujeres        |   |                        | Urbana                 | Rural       |   |   |
| <b>German Jordán</b>     |                       |                |                |   |                        |                        |             |   |   |
| Cliza                    | 21.899                | 10.604         | 11.295         | 0,9   | 93,9                   | 51,4                   | 48,6        | 98,3  | 77,4  |
| Toko                     | 7.057                 | 3.472          | 3.585          | 0,5   | 96,8                   | 0,0                    | 100,0       | 98,9  | 81,6  |
| Tolata                   | 5.542                 | 2.786          | 2.756          | 0,4   | 101,1                  | 60,8                   | 39,2        | 98,8  | 80,3  |
| <b>Quillacollo</b>       |                       |                |                |   |                        |                        |             |   |   |
| Quillacollo              | 137.182               | 66.651         | 70.531         | 2,5   | 94,5                   | 95,2                   | 4,8         | 98,8  | 81,2  |
| Sipe Sipe                | 41.571                | 20.284         | 21.287         | 2,5   | 95,3                   | 34,4                   | 65,6        | 98,0  | 78,1  |
| Tiquipaya                | 53.904                | 26.085         | 27.819         | 3,2   | 93,8                   | 91,8                   | 8,2         | 98,6  | 79,1  |
| Vinto                    | 51.968                | 25.197         | 26.771         | 4,5   | 94,1                   | 78,9                   | 21,1        | 98,4  | 77,9  |
| Colcapirhua              | 51.990                | 25.275         | 26.715         | 1,9   | 94,6                   | 100,0                  | 0,0         | 99,1  | 80,5  |
| <b>Chapare</b>           |                       |                |                |   |                        |                        |             |   |   |
| Sacaba                   | 172.466               | 84.030         | 88.436         | 3,5   | 95,0                   | 87,0                   | 13,0        | 98,8  | 79,4  |
| Colomi                   | 19.285                | 9.740          | 9.545          | 0,9   | 102,0                  | 20,3                   | 79,7        | 98,0  | 72,5  |
| Villa Tunari             | 71.386                | 39.085         | 32.301         | 2,7   | 121,0                  | 12,2                   | 87,8        | 97,4  | 72,3  |
| <b>Tapacarí</b>          |                       |                |                |   |                        |                        |             |   |   |
| Tapacarí                 | 24.625                | 12.506         | 12.119         | (0,5)   | 103,2                  | 0,0                    | 100,0       | 98,2  | 78,6  |
| <b>Carrasco</b>          |                       |                |                |   |                        |                        |             |   |   |
| Totora                   | 14.665                | 7.582          | 7.083          | 1,1   | 107,0                  | 0,0                    | 100,0       | 97,9  | 77,0  |
| Pojo                     | 10.156                | 5.271          | 4.885          | (1,1)   | 107,9                  | 0,0                    | 100,0       | 98,1  | 71,7  |
| Pocona                   | 10.750                | 5.416          | 5.334          | (2,0)   | 101,5                  | 0,0                    | 100,0       | 98,1  | 76,3  |
| Chimoré                  | 21.736                | 11.677         | 10.059         | 3,4   | 116,1                  | 28,8                   | 71,2        | 96,7  | 71,8  |
| Puerto Villarroel        | 46.627                | 24.755         | 21.872         | 1,2   | 113,2                  | 27,9                   | 72,1        | 97,6  | 71,0  |
| Entre Ríos               | 31.550                | 16.705         | 14.845         | 3,1   | 112,5                  | 44,2                   | 55,8        | 97,8  | 71,5  |
| <b>Mizque</b>            |                       |                |                |   |                        |                        |             |   |   |
| Mizque                   | 26.900                | 13.434         | 13.466         | 0,1   | 99,8                   | 13,0                   | 87,0        | 96,3  | 68,6  |
| Vila Vila                | 5.459                 | 2.674          | 2.785          | 1,5   | 96,0                   | 0,0                    | 100,0       | 93,9  | 61,2  |
| Alalay                   | 3.447                 | 1.738          | 1.709          | (3,2)   | 101,7                  | 0,0                    | 100,0       | 95,0  | 62,6  |
| <b>Punata</b>            |                       |                |                |   |                        |                        |             |   |   |
| Punata                   | 28.887                | 13.476         | 15.411         | 0,9   | 87,4                   | 67,9                   | 32,1        | 98,9  | 84,5  |
| Villa Rivero             | 8.135                 | 3.996          | 4.139          | 2,9   | 96,5                   | 0,0                    | 100,0       | 98,5  | 76,4  |
| San Benito               | 13.562                | 6.495          | 7.067          | 0,6   | 91,9                   | 62,7                   | 37,3        | 98,8  | 80,1  |
| Tacachi                  | 1.303                 | 620            | 683            | 1,7   | 90,8                   | 0,0                    | 100,0       | 99,2  | 76,5  |
| Cuchumuela               | 2.768                 | 1.283          | 1.485          | 3,2   | 86,4                   | 0,0                    | 100,0       | 98,7  | 75,5  |
| <b>Bolívar</b>           |                       |                |                |   |                        |                        |             |   |   |
| Bolívar                  | 7.279                 | 3.820          | 3.459          | (1,5)   | 110,4                  | 0,0                    | 100,0       | 98,2  | 78,9  |
| <b>Tiraque</b>           |                       |                |                |   |                        |                        |             |   |   |
| Tiraque                  | 21.231                | 10.410         | 10.821         | 0,2   | 96,2                   | 11,3                   | 88,7        | 98,4  | 69,3  |
| Shinahota                | 20.841                | 11.201         | 9.640          | 3,1   | 116,2                  | 27,2                   | 72,8        | 97,5  | 70,7  |
| <b>ORURO</b>             | <b>494.587</b>        | <b>244.818</b> | <b>249.769</b> | <b>2,1</b>  | <b>98,0</b>            | <b>64,0</b>            | <b>36,0</b> | <b>98,7</b>   | <b>84,5</b>                                     |
| <b>Cercado</b>           |                       |                |                |   |                        |                        |             |   |   |
| Oruro                    | 264.943               | 126.826        | 138.117        | 2,4   | 91,8                   | 100,0                  | 0,0         | 99,0  | 83,7  |
| Caracollo                | 23.115                | 11.395         | 11.720         | 1,0   | 97,2                   | 23,2                   | 76,8        | 98,2  | 82,1  |
| El Choro                 | 8.725                 | 4.244          | 4.481          | 3,8   | 94,7                   | 0,0                    | 100,0       | 98,4  | 86,2  |
| Soracachi                | 12.846                | 6.573          | 6.273          | (0,8)   | 104,8                  | 0,0                    | 100,0       | 98,2  | 82,7  |

Continúa...

(Continuación)  
BOLIVIA: INDICADORES DE POBLACIÓN, SEGÚN DEPARTAMENTO Y MUNICIPIO, CENSO 2012

| DEPARTAMENTO Y MUNICIPIO   | POBLACIÓN EMPADRONADA |         |         | TASA ANUAL DE CRECIMIENTO INTERCENSAL 2001-2012 (%) | ÍNDICE DE MASCULINIDAD | PARTICIPACIÓN POR ÁREA |       | PORCENTAJE DE POBLACIÓN INSCRITA EN EL REGISTRO CIVIL | PORCENTAJE DE POBLACIÓN CON CÉDULA DE IDENTIDAD |
|----------------------------|-----------------------|---------|---------|---|------------------------|------------------------|-------|---|---|
|                            | Total                 | Hombres | Mujeres |   |                        | Urbana                 | Rural |   |   |
| <b>Abaroa</b>              |                       |         |         |   |                        |                        |       |   |   |
| Challapata                 | 28.304                | 14.473  | 13.831  | 1,3   | 104,6                  | 44,8                   | 55,2  | 98,5  | 87,6  |
| Quillacas                  | 4.051                 | 2.146   | 1.905   | 1,8   | 112,7                  | 0,0                    | 100,0 | 98,3  | 84,6  |
| <b>Carangas</b>            |                       |         |         |   |                        |                        |       |   |   |
| Corque                     | 9.221                 | 4.867   | 4.354   | 0,7   | 111,8                  | 0,0                    | 100,0 | 98,7  | 87,0  |
| Choque Cota                | 1.850                 | 952     | 898     | 1,2   | 106,0                  | 0,0                    | 100,0 | 99,0  | 85,5  |
| <b>Sajama</b>              |                       |         |         |   |                        |                        |       |   |   |
| Curahuara de Carangas      | 4.184                 | 2.212   | 1.972   | (2,1)   | 112,2                  | 0,0                    | 100,0 | 99,4  | 93,1  |
| Turco                      | 5.207                 | 2.658   | 2.549   | 2,0   | 104,3                  | 0,0                    | 100,0 | 99,2  | 90,3  |
| <b>Litoral</b>             |                       |         |         |   |                        |                        |       |   |   |
| Huachacalla                | 1.003                 | 658     | 345     | (4,4)   | 190,7                  | 0,0                    | 100,0 | 99,2  | 93,6  |
| Escara                     | 4.223                 | 2.149   | 2.074   | 14,2  | 103,6                  | 0,0                    | 100,0 | 97,7  | 87,4  |
| Cruz de Machaca-marca      | 1.967                 | 979     | 988     | 7,3   | 99,1                   | 0,0                    | 100,0 | 96,8  | 86,7  |
| Yunguyo de Litoral         | 514                   | 266     | 248     | 7,5   | 107,3                  | 0,0                    | 100,0 | 98,2  | 91,2  |
| Esmeralda                  | 2.702                 | 1.352   | 1.350   | 9,3   | 100,1                  | 0,0                    | 100,0 | 97,1  | 86,9  |
| <b>Poopó</b>               |                       |         |         |   |                        |                        |       |   |   |
| Poopó                      | 7.587                 | 3.864   | 3.723   | 1,9   | 103,8                  | 48,3                   | 51,7  | 99,5  | 89,2  |
| Pazña                      | 5.955                 | 2.997   | 2.958   | 0,8   | 101,3                  | 0,0                    | 100,0 | 98,5  | 85,3  |
| Antequera                  | 3.264                 | 1.678   | 1.586   | (0,2)   | 105,8                  | 0,0                    | 100,0 | 98,7  | 83,2  |
| <b>Pantaleón Dalence</b>   |                       |         |         |   |                        |                        |       |   |   |
| Huanuni                    | 24.677                | 12.809  | 11.868  | 2,1   | 107,9                  | 82,4                   | 17,6  | 99,4  | 78,9  |
| Machacamarca               | 4.820                 | 2.357   | 2.463   | 1,3   | 95,7                   | 57,0                   | 43,0  | 98,6  | 84,8  |
| <b>Ladislao Cabrera</b>    |                       |         |         |   |                        |                        |       |   |   |
| Salinas de Garci Mendoza   | 11.878                | 6.215   | 5.663   | 2,8   | 109,7                  | 0,0                    | 100,0 | 98,2  | 85,9  |
| Pampa Aullagas             | 2.973                 | 1.567   | 1.406   | 0,0   | 111,5                  | 0,0                    | 100,0 | 97,3  | 81,7  |
| <b>Sabaya</b>              |                       |         |         |   |                        |                        |       |   |   |
| Sabaya                     | 8.018                 | 4.151   | 3.867   | 4,8   | 107,3                  | 0,0                    | 100,0 | 97,2  | 89,1  |
| Coipasa                    | 903                   | 479     | 424     | 3,4   | 113,0                  | 0,0                    | 100,0 | 97,3  | 88,5  |
| Chipaya                    | 2.003                 | 1.005   | 998     | 0,9   | 100,7                  | 0,0                    | 100,0 | 96,2  | 86,2  |
| <b>Saucari</b>             |                       |         |         |   |                        |                        |       |   |   |
| Toledo                     | 10.149                | 5.191   | 4.958   | 2,4   | 104,7                  | 0,0                    | 100,0 | 98,3  | 87,6  |
| <b>Tomás Barrón</b>        |                       |         |         |   |                        |                        |       |   |   |
| Eucaliptus                 | 5.267                 | 2.668   | 2.599   | (0,3)   | 102,7                  | 49,9                   | 50,1  | 98,6  | 82,5  |
| <b>Sur Carangas</b>        |                       |         |         |   |                        |                        |       |   |   |
| Santiago de Andamarca      | 5.216                 | 2.646   | 2.570   | 1,1   | 103,0                  | 0,0                    | 100,0 | 98,8  | 89,5  |
| Belén de Andamarca         | 2.016                 | 1.047   | 969     | 2,4   | 108,0                  | 0,0                    | 100,0 | 98,8  | 86,3  |
| <b>San Pedro de Totora</b> |                       |         |         |   |                        |                        |       |   |   |
| San Pedro de Totora        | 5.531                 | 2.848   | 2.683   | 1,0   | 106,1                  | 0,0                    | 100,0 | 98,8  | 88,3  |
| Sebastián Pagador          |                       |         |         |   |                        |                        |       |   |   |
| Huari                      | 13.897                | 7.526   | 6.371   | 2,7   | 118,1                  | 31,7                   | 68,3  | 98,6  | 85,6  |

Continúa...

(Continuación)  
BOLIVIA: INDICADORES DE POBLACIÓN, SEGÚN DEPARTAMENTO Y MUNICIPIO, CENSO 2012

| DEPARTAMENTO Y MUNICIPIO | POBLACIÓN EMPADRONADA |         |         | TASA ANUAL DE CRECIMIENTO INTERCENSAL 2001-2012 (%) | ÍNDICE DE MASCULINIDAD | PARTICIPACIÓN POR ÁREA |       | PORCENTAJE DE POBLACIÓN INSCRITA EN EL REGISTRO CIVIL | PORCENTAJE DE POBLACIÓN CON CÉDULA DE IDENTIDAD |
|--------------------------|-----------------------|---------|---------|---|------------------------|------------------------|-------|---|---|
|                          | Total                 | Hombres | Mujeres |   |                        | Urbana                 | Rural |   |   |
| <b>Mejillones</b>        |                       |         |         |   |                        |                        |       |   |   |
| La Rivera                | 509                   | 254     | 255     | 2,4   | 99,6                   | 0,0                    | 100,0 | 96,1  | 87,8  |
| Todos Santos             | 727                   | 401     | 326     | 5,6   | 123,0                  | 0,0                    | 100,0 | 97,0  | 90,9  |
| Carangas                 | 840                   | 417     | 423     | 7,7   | 98,6                   | 0,0                    | 100,0 | 91,9  | 78,2  |
| <b>Nor Carangas</b>      |                       |         |         |   |                        |                        |       |   |   |
| Huayllamarca             | 5.502                 | 2.948   | 2.554   | (0,5)   | 115,4                  | 0,0                    | 100,0 | 98,1  | 88,7  |
| <b>POTOSÍ</b>            | 828.093               | 410.822 | 417.271 | 1,4   | 98,5                   | 40,6                   | 59,4  | 98,0  | 76,1  |
| <b>Tomás Frías</b>       |                       |         |         |   |                        |                        |       |   |   |
| Potosí                   | 191.302               | 91.657  | 99.645  | 2,5   | 92,0                   | 92,0                   | 8,0   | 98,9  | 80,1  |
| Tinguipaya               | 27.200                | 14.343  | 12.857  | 2,0   | 111,6                  | 0,0                    | 100,0 | 96,6  | 65,3  |
| Yocalla                  | 8.979                 | 4.619   | 4.360   | 1,0   | 105,9                  | 0,0                    | 100,0 | 99,1  | 84,8  |
| Urmiri                   | 2.759                 | 1.573   | 1.186   | 2,8   | 132,6                  | 0,0                    | 100,0 | 97,6  | 86,5  |
| <b>Rafael Bustillo</b>   |                       |         |         |   |                        |                        |       |   |   |
| Uncía                    | 22.020                | 11.079  | 10.941  | 1,5   | 101,3                  | 40,4                   | 59,6  | 99,1  | 76,5  |
| Chayanta                 | 16.129                | 7.973   | 8.156   | 1,2   | 97,8                   | 15,1                   | 84,9  | 98,9  | 72,1  |
| Llallagua                | 41.104                | 19.648  | 21.456  | 1,0   | 91,6                   | 85,3                   | 14,7  | 99,1  | 78,1  |
| Chuquiuhuta              | 8.019                 | 4.223   | 3.796   | 1,9   | 111,2                  | 0,0                    | 100,0 | 98,0  | 70,4  |
| <b>Cornelio Saavedra</b> |                       |         |         |   |                        |                        |       |   |   |
| Betanzos                 | 33.922                | 16.875  | 17.047  | (0,7)   | 99,0                   | 13,9                   | 86,1  | 98,2  | 75,1  |
| Chaquí                   | 9.910                 | 4.793   | 5.117   | 0,2   | 93,7                   | 0,0                    | 100,0 | 99,0  | 82,7  |
| Tacobamba                | 11.835                | 6.213   | 5.622   | (0,7)   | 110,5                  | 0,0                    | 100,0 | 95,8  | 72,0  |
| <b>Chayanta</b>          |                       |         |         |   |                        |                        |       |   |   |
| Colquechaca              | 35.199                | 18.532  | 16.667  | 1,1   | 111,2                  | 12,1                   | 87,9  | 96,8  | 62,5  |
| Ravelo                   | 20.789                | 10.552  | 10.237  | 0,1   | 103,1                  | 0,0                    | 100,0 | 96,1  | 62,6  |
| Pocoata                  | 26.330                | 13.376  | 12.954  | 2,4   | 103,3                  | 0,0                    | 100,0 | 97,7  | 79,2  |
| Ocurí                    | 16.118                | 8.472   | 7.646   | (1,2)   | 110,8                  | 0,0                    | 100,0 | 94,9  | 58,7  |
| <b>Charcas</b>           |                       |         |         |   |                        |                        |       |   |   |
| S.P. de Buena Vista      | 30.012                | 15.374  | 14.638  | 0,7   | 105,0                  | 0,0                    | 100,0 | 92,9  | 59,6  |
| Toro Toro                | 10.870                | 5.445   | 5.425   | 0,3   | 100,4                  | 0,0                    | 100,0 | 95,1  | 68,9  |
| <b>Nor Chichas</b>       |                       |         |         |   |                        |                        |       |   |   |
| Cotagaita                | 31.801                | 15.558  | 16.243  | 2,5   | 95,8                   | 20,2                   | 79,8  | 98,3  | 81,7  |
| Vitichi                  | 10.646                | 4.985   | 5.661   | (0,5)   | 88,1                   | 0,0                    | 100,0 | 98,6  | 85,9  |
| <b>Alonso de Ibáñez</b>  |                       |         |         |   |                        |                        |       |   |   |
| Villa de Sacaca          | 19.611                | 9.955   | 9.656   | 0,4   | 103,1                  | 12,3                   | 87,7  | 97,6  | 74,1  |
| Caripuyo                 | 8.704                 | 4.586   | 4.118   | (0,3)   | 111,4                  | 0,0                    | 100,0 | 98,7  | 80,7  |
| <b>Sur Chichas</b>       |                       |         |         |   |                        |                        |       |   |   |
| Tupiza                   | 44.814                | 21.672  | 23.142  | 1,4   | 93,6                   | 61,3                   | 38,7  | 98,5  | 78,2  |
| Atocha                   | 11.234                | 5.784   | 5.450   | 1,5   | 106,1                  | 39,8                   | 60,2  | 99,6  | 79,5  |
| <b>Nor Lípez</b>         |                       |         |         |   |                        |                        |       |   |   |
| Colcha K                 | 12.997                | 7.103   | 5.894   | 2,7   | 120,5                  | 0,0                    | 100,0 | 99,0  | 83,4  |
| San Pedro de Quemes      | 1.060                 | 568     | 492     | 2,3   | 115,4                  | 0,0                    | 100,0 | 97,6  | 88,8  |
| <b>Sur Lípez</b>         |                       |         |         |   |                        |                        |       |   |   |
| San Pablo de Lípez       | 3.371                 | 1.819   | 1.552   | 2,6   | 117,2                  | 0,0                    | 100,0 | 98,7  | 75,9  |

Continúa...

(Continuación)  
BOLIVIA: INDICADORES DE POBLACIÓN, SEGÚN DEPARTAMENTO Y MUNICIPIO, CENSO 2012

| DEPARTAMENTO Y MUNICIPIO       | POBLACIÓN EMPADRONADA |                  |                  | TASA ANUAL DE CRECIMIENTO INTERCENSAL 2001-2012 (%) | ÍNDICE DE MASCULINIDAD | PARTICIPACIÓN POR ÁREA |             | PORCENTAJE DE POBLACIÓN INSCRITA EN EL REGISTRO CIVIL | PORCENTAJE DE POBLACIÓN CON CÉDULA DE IDENTIDAD |
|--------------------------------|-----------------------|------------------|------------------|---|------------------------|------------------------|-------------|---|---|
|                                | Total                 | Hombres          | Mujeres          |   |                        | Urbana                 | Rural       |   |   |
| Mojinete                       | 1.180                 | 587              | 593              | 4,5   | 99,0                   | 0,0                    | 100,0       | 94,5  | 72,1  |
| San Antonio de Esmorco         | 2.284                 | 1.117            | 1.167            | 2,8   | 95,7                   | 0,0                    | 100,0       | 97,9  | 82,3  |
| <b>José María Linares</b>      |                       |                  |                  |   |                        |                        |             |   |   |
| Puna                           | 21.917                | 10.485           | 11.432           | (0,5)   | 91,7                   | 0,0                    | 100,0       | 98,4  | 82,6  |
| Caiza D                        | 12.067                | 5.916            | 6.151            | 0,9   | 96,2                   | 21,9                   | 78,1        | 98,5  | 87,0  |
| Ckochas                        | 15.812                | 7.961            | 7.851            | (0,6)   | 101,4                  | 0,0                    | 100,0       | 96,0  | 63,5  |
| <b>Antonio Quijarro</b>        |                       |                  |                  |   |                        |                        |             |   |   |
| Uyuni                          | 29.672                | 14.504           | 15.168           | 4,1   | 95,6                   | 61,1                   | 38,9        | 98,9  | 79,6  |
| Tomave                         | 14.789                | 7.341            | 7.448            | 1,3   | 98,6                   | 0,0                    | 100,0       | 98,8  | 76,4  |
| Porco                          | 10.866                | 5.541            | 5.325            | 5,4   | 104,1                  | 74,6                   | 25,4        | 97,7  | 75,3  |
| <b>Bernardino Bilbao Rioja</b> |                       |                  |                  |   |                        |                        |             |   |   |
| Arapampa                       | 4.170                 | 2.129            | 2.041            | (1,4)   | 104,3                  | 0,0                    | 100,0       | 97,5  | 65,7  |
| Acasio                         | 6.161                 | 3.059            | 3.102            | 0,6   | 98,6                   | 0,0                    | 100,0       | 98,2  | 74,4  |
| <b>Daniel Campos</b>           |                       |                  |                  |   |                        |                        |             |   |   |
| Llica                          | 4.150                 | 2.183            | 1.967            | 3,2   | 111,0                  | 0,0                    | 100,0       | 98,8  | 85,3  |
| Tahua                          | 1.700                 | 878              | 822              | (2,2)   | 106,8                  | 0,0                    | 100,0       | 98,8  | 87,4  |
| <b>Modesto Omiste</b>          |                       |                  |                  |   |                        |                        |             |   |   |
| Villazón                       | 44.906                | 21.513           | 23.393           | 1,9   | 92,0                   | 78,7                   | 21,3        | 98,2  | 81,7  |
| <b>Enrique Baldivieso</b>      |                       |                  |                  |   |                        |                        |             |   |   |
| San Agustín                    | 1.684                 | 831              | 853              | 0,2   | 97,4                   | 0,0                    | 100,0       | 98,2  | 82,7  |
| <b>TARIJA</b>                  | <b>483.518</b>        | <b>241.118</b>   | <b>242.400</b>   | <b>1,9</b>  | <b>99,5</b>            | <b>65,0</b>            | <b>35,0</b> | <b>98,6</b>   | <b>87,0</b>                                     |
| <b>Cercado</b>                 |                       |                  |                  |   |                        |                        |             |   |   |
| Tarija                         | 205.375               | 99.522           | 105.853          | 2,6   | 94,0                   | 87,4                   | 12,6        | 99,2  | 87,8  |
| <b>Aniceto Arce</b>            |                       |                  |                  |   |                        |                        |             |   |   |
| Padcaya                        | 18.681                | 9.611            | 9.070            | (0,3)   | 106,0                  | 0,0                    | 100,0       | 98,7  | 86,5  |
| Bermejo                        | 34.505                | 17.235           | 17.270           | 0,3   | 99,8                   | 85,7                   | 14,3        | 99,2  | 90,2  |
| <b>Gran Chaco</b>              |                       |                  |                  |   |                        |                        |             |   |   |
| Yacuiba                        | 92.245                | 46.112           | 46.133           | 0,9   | 100,0                  | 69,6                   | 30,4        | 97,6  | 85,6  |
| Caraparí                       | 15.366                | 8.946            | 6.420            | 4,7   | 139,3                  | 23,1                   | 76,9        | 97,8  | 89,9  |
| Villamontes                    | 39.867                | 20.584           | 19.283           | 4,6   | 106,7                  | 75,8                   | 24,2        | 98,5  | 84,4  |
| <b>Avilés</b>                  |                       |                  |                  |   |                        |                        |             |   |   |
| Uriondo                        | 14.781                | 7.345            | 7.436            | 1,6   | 98,8                   | 0,0                    | 100,0       | 98,5  | 88,6  |
| Yunchará                       | 5.490                 | 2.730            | 2.760            | 0,5   | 98,9                   | 0,0                    | 100,0       | 98,5  | 87,3  |
| <b>Méndez</b>                  |                       |                  |                  |   |                        |                        |             |   |   |
| Villa San Lorenzo              | 23.863                | 11.729           | 12.134           | 1,0   | 96,7                   | 14,3                   | 85,7        | 98,3  | 86,9  |
| El Puente                      | 11.354                | 5.674            | 5.680            | 0,6   | 99,9                   | 0,0                    | 100,0       | 98,9  | 85,9  |
| <b>Burnet O'Connor</b>         |                       |                  |                  |   |                        |                        |             |   |   |
| Entre Ríos                     | 21.991                | 11.630           | 10.361           | 1,1   | 112,2                  | 18,4                   | 81,6        | 97,8  | 82,9  |
| <b>SANTA CRUZ</b>              | <b>2.657.762</b>      | <b>1.346.189</b> | <b>1.311.573</b> | <b>2,4</b>  | <b>102,6</b>           | <b>81,3</b>            | <b>18,7</b> | <b>97,5</b>   | <b>77,2</b>                                     |
| <b>Andrés Ibáñez</b>           |                       |                  |                  |   |                        |                        |             |   |   |
| Santa Cruz de la Sierra        | 1.454.539             | 721.661          | 732.878          | 2,2   | 98,5                   | 99,2                   | 0,8         | 98,0  | 78,6  |
| Cotoca                         | 45.519                | 23.504           | 22.015           | 2,0   | 106,8                  | 53,4                   | 46,6        | 96,3  | 71,2  |

Continúa...

(Continuación)  
BOLIVIA: INDICADORES DE POBLACIÓN, SEGÚN DEPARTAMENTO Y MUNICIPIO, CENSO 2012

| DEPARTAMENTO Y MUNICIPIO | POBLACIÓN EMPADRONADA |         |         | TASA ANUAL DE CRECIMIENTO INTERCENSAL 2001-2012 (%) | ÍNDICE DE MASCULINIDAD | PARTICIPACIÓN POR ÁREA |       | PORCENTAJE DE POBLACIÓN INSCRITA EN EL REGISTRO CIVIL | PORCENTAJE DE POBLACIÓN CON CÉDULA DE IDENTIDAD |
|--------------------------|-----------------------|---------|---------|---|------------------------|------------------------|-------|---|---|
|                          | Total                 | Hombres | Mujeres |   |                        | Urbana                 | Rural |   |   |
| Porongo                  | 15.317                | 8.157   | 7.160   | 2,9   | 113,9                  | 26,6                   | 73,4  | 97,1  | 78,0  |
| La Guardia               | 89.284                | 44.924  | 44.360  | 7,3   | 101,3                  | 88,6                   | 11,4  | 97,8  | 76,1  |
| El Torno                 | 49.652                | 25.286  | 24.366  | 2,4   | 103,8                  | 64,0                   | 36,0  | 97,8  | 79,0  |
| <b>Warnes</b>            |                       |         |         |   |                        |                        |       |   |   |
| Warnes                   | 96.406                | 48.999  | 47.407  | 6,7   | 103,4                  | 83,8                   | 16,2  | 96,7  | 74,3  |
| Okinawa Uno              | 12.482                | 6.434   | 6.048   | 0,6   | 106,4                  | 51,3                   | 48,7  | 96,3  | 77,2  |
| <b>Velasco</b>           |                       |         |         |   |                        |                        |       |   |   |
| San Ignacio de Velasco   | 52.362                | 26.859  | 25.503  | 2,1   | 105,3                  | 44,2                   | 55,8  | 95,7  | 68,8  |
| San Miguel de Velasco    | 11.327                | 5.861   | 5.466   | 0,9   | 107,2                  | 38,5                   | 61,5  | 97,9  | 76,0  |
| San Rafael               | 6.139                 | 3.280   | 2.859   | 1,8   | 114,7                  | 51,7                   | 48,3  | 95,3  | 72,5  |
| <b>Ichilo</b>            |                       |         |         |   |                        |                        |       |   |   |
| Buena Vista              | 12.879                | 6.934   | 5.945   | (0,3)   | 116,6                  | 34,2                   | 65,8  | 96,6  | 75,2  |
| San Carlos               | 20.093                | 10.451  | 9.642   | 1,8   | 108,4                  | 65,1                   | 34,9  | 97,5  | 70,5  |
| Yapacaní                 | 50.558                | 27.371  | 23.187  | 4,2   | 118,0                  | 65,8                   | 34,2  | 97,2  | 75,9  |
| San Juan de Yapacani     | 9.191                 | 5.024   | 4.167   | 0,1   | 120,6                  | 58,8                   | 41,2  | 97,4  | 70,9  |
| <b>Chiquitos</b>         |                       |         |         |   |                        |                        |       |   |   |
| San José de Chiquitos    | 28.922                | 15.411  | 13.511  | 5,0   | 114,1                  | 43,2                   | 56,8  | 96,7  | 75,1  |
| Pailón                   | 37.866                | 19.798  | 18.068  | 2,5   | 109,6                  | 26,0                   | 74,0  | 95,5  | 72,9  |
| Roboré                   | 15.641                | 8.228   | 7.413   | 0,2   | 111,0                  | 67,7                   | 32,3  | 98,1  | 80,7  |
| <b>Sara</b>              |                       |         |         |   |                        |                        |       |   |   |
| Portachuelo              | 17.885                | 9.211   | 8.674   | 0,8   | 106,2                  | 78,8                   | 21,2  | 97,1  | 77,0  |
| Santa Rosa del Sara      | 19.217                | 10.597  | 8.620   | 2,2   | 122,9                  | 27,3                   | 72,7  | 95,6  | 68,5  |
| Colpa Bélgica            | 6.069                 | 3.167   | 2.902   | (0,3)   | 109,1                  | 75,4                   | 24,6  | 97,6  | 77,3  |
| <b>Cordillera</b>        |                       |         |         |   |                        |                        |       |   |   |
| Lagunillas               | 5.366                 | 2.921   | 2.445   | 0,1   | 119,5                  | 0,0                    | 100,0 | 94,8  | 81,5  |
| Charagua                 | 32.186                | 16.719  | 15.467  | 2,5   | 108,1                  | 10,9                   | 89,1  | 92,6  | 72,0  |
| Cabezas                  | 26.434                | 14.326  | 12.108  | 1,5   | 118,3                  | 17,8                   | 82,2  | 95,8  | 74,9  |
| Cuevo                    | 5.052                 | 2.524   | 2.528   | 3,5   | 99,8                   | 49,0                   | 51,0  | 96,1  | 72,5  |
| Gutiérrez                | 12.273                | 6.145   | 6.128   | 0,7   | 100,3                  | 0,0                    | 100,0 | 94,6  | 79,3  |
| Camiri                   | 33.838                | 16.328  | 17.510  | 0,8   | 93,2                   | 85,3                   | 14,7  | 98,2  | 83,5  |
| Boyuibe                  | 5.087                 | 2.591   | 2.496   | 2,1   | 103,8                  | 66,9                   | 33,1  | 95,5  | 80,8  |
| <b>Vallegrande</b>       |                       |         |         |   |                        |                        |       |   |   |
| Vallegrande              | 17.208                | 8.769   | 8.439   | 0,2   | 103,9                  | 59,0                   | 41,0  | 98,4  | 80,0  |
| Trigal                   | 2.135                 | 1.108   | 1.027   | 0,0   | 107,9                  | 0,0                    | 100,0 | 96,3  | 81,8  |
| Moro Moro                | 2.767                 | 1.442   | 1.325   | (1,7)   | 108,8                  | 0,0                    | 100,0 | 98,7  | 79,5  |
| Postrer Valle            | 2.390                 | 1.297   | 1.093   | (0,6)   | 118,7                  | 0,0                    | 100,0 | 95,5  | 67,9  |
| Pucara                   | 2.076                 | 1.119   | 957     | (1,8)   | 116,9                  | 0,0                    | 100,0 | 97,7  | 79,3  |
| <b>Florida</b>           |                       |         |         |   |                        |                        |       |   |   |
| Samaipata                | 10.472                | 5.552   | 4.920   | 0,6   | 112,8                  | 42,0                   | 58,0  | 97,9  | 78,1  |
| Pampa Grande             | 9.198                 | 4.796   | 4.402   | 1,3   | 109,0                  | 38,8                   | 61,2  | 97,5  | 78,4  |
| Mairana                  | 10.177                | 5.293   | 4.884   | 2,4   | 108,4                  | 66,4                   | 33,6  | 98,0  | 77,0  |
| Quirusillas              | 2.995                 | 1.554   | 1.441   | 3,5   | 107,8                  | 0,0                    | 100,0 | 97,3  | 78,4  |

Continúa...

(Continuación)  
BOLIVIA: INDICADORES DE POBLACIÓN, SEGÚN DEPARTAMENTO Y MUNICIPIO, CENSO 2012

| DEPARTAMENTO Y MUNICIPIO      | POBLACIÓN EMPADRONADA |                |                | TASA ANUAL DE CRECIMIENTO INTERCENSAL 2001-2012 (%) | ÍNDICE DE MASCULINIDAD | PARTICIPACIÓN POR ÁREA |             | PORCENTAJE DE POBLACIÓN INSCRITA EN EL REGISTRO CIVIL | PORCENTAJE DE POBLACIÓN CON CÉDULA DE IDENTIDAD |
|-------------------------------|-----------------------|----------------|----------------|---|------------------------|------------------------|-------------|---|---|
|                               | Total                 | Hombres        | Mujeres        |   |                        | Urbana                 | Rural       |   |   |
| <b>Obispo Santistevan</b>     |                       |                |                |   |                        |                        |             |   |   |
| Montero                       | 109.518               | 54.488         | 55.030         | 2,8   | 99,0                   | 98,0                   | 2,0         | 98,2  | 78,3  |
| Gral. Saavedra                | 14.209                | 7.398          | 6.811          | (1,4)   | 108,6                  | 37,1                   | 62,9        | 95,4  | 72,6  |
| Mineros                       | 23.251                | 11.967         | 11.284         | 1,4   | 106,1                  | 78,9                   | 21,1        | 96,3  | 70,0  |
| Fernández Alonso              | 15.117                | 8.420          | 6.697          | 2,5   | 125,7                  | 59,2                   | 40,8        | 96,6  | 76,4  |
| San Pedro                     | 19.103                | 10.976         | 8.127          | 2,4   | 135,1                  | 38,8                   | 61,2        | 96,5  | 72,6  |
| <b>Ñuflo de Chávez</b>        |                       |                |                |   |                        |                        |             |   |   |
| Concepción                    | 18.800                | 10.060         | 8.740          | 2,3   | 115,1                  | 52,7                   | 47,3        | 95,2  | 82,1  |
| San Javier                    | 13.620                | 7.248          | 6.372          | 1,7   | 113,7                  | 52,3                   | 47,7        | 92,8  | 73,6  |
| San Ramón                     | 7.490                 | 3.957          | 3.533          | 2,5   | 112,0                  | 85,4                   | 14,6        | 94,4  | 77,8  |
| San Julián                    | 47.416                | 24.959         | 22.457         | 2,0   | 111,1                  | 40,9                   | 59,1        | 97,1  | 74,8  |
| San Antonio de Lomerío        | 6.481                 | 3.424          | 3.057          | 0,3   | 112,0                  | 0,0                    | 100,0       | 97,2  | 83,0  |
| Cuatro Cañadas                | 22.845                | 11.980         | 10.865         | 2,3   | 110,3                  | 35,9                   | 64,1        | 96,4  | 73,8  |
| <b>Ángel Sandoval</b>         |                       |                |                |   |                        |                        |             |   |   |
| San Matías                    | 14.470                | 7.572          | 6.898          | 0,9   | 109,8                  | 43,8                   | 56,2        | 93,3  | 66,7  |
| <b>Manuel María Caballero</b> |                       |                |                |   |                        |                        |             |   |   |
| Comarapa                      | 15.919                | 8.103          | 7.816          | 0,7   | 103,7                  | 33,4                   | 66,6        | 98,2  | 74,0  |
| Saipina                       | 7.390                 | 3.910          | 3.480          | 2,9   | 112,4                  | 55,3                   | 44,7        | 98,6  | 77,1  |
| <b>Germán Busch</b>           |                       |                |                |   |                        |                        |             |   |   |
| Puerto Suárez                 | 19.829                | 10.473         | 9.356          | 2,4   | 111,9                  | 82,4                   | 17,6        | 98,4  | 84,6  |
| Puerto Quijarro               | 16.659                | 8.557          | 8.102          | 2,3   | 105,6                  | 98,3                   | 1,7         | 97,9  | 80,8  |
| Carmen Rivero Tórrez          | 6.342                 | 3.435          | 2.907          | 2,3   | 118,2                  | 45,9                   | 54,1        | 96,6  | 80,7  |
| <b>Guarayos</b>               |                       |                |                |   |                        |                        |             |   |   |
| Ascensión de Guarayos         | 27.070                | 14.028         | 13.042         | 4,2   | 107,6                  | 73,8                   | 26,2        | 96,2  | 74,1  |
| Urubichá                      | 7.026                 | 3.603          | 3.423          | 1,5   | 105,3                  | 89,4                   | 10,6        | 97,3  | 82,7  |
| El Puente                     | 14.205                | 7.990          | 6.215          | 4,4   | 128,6                  | 30,9                   | 69,1        | 95,1  | 75,2  |
| <b>BENI</b>                   | <b>422.008</b>        | <b>217.520</b> | <b>204.488</b> | <b>1,4</b>  | <b>106,4</b>           | <b>73,1</b>            | <b>26,9</b> | <b>96,6</b>   | <b>69,3</b>                                     |
| <b>Cercado</b>                |                       |                |                |   |                        |                        |             |   |   |
| Trinidad                      | 106.596               | 53.042         | 53.554         | 2,6   | 99,0                   | 95,3                   | 4,7         | 98,3  | 76,3  |
| San Javier                    | 5.277                 | 3.022          | 2.255          | 6,0   | 134,0                  | 0,0                    | 100,0       | 95,1  | 67,7  |
| <b>Vaca Díez</b>              |                       |                |                |   |                        |                        |             |   |   |
| Riberalta                     | 89.022                | 45.279         | 43.743         | 1,4   | 103,5                  | 88,5                   | 11,5        | 98,4  | 65,9  |
| Guayaramerín                  | 41.814                | 21.473         | 20.341         | 0,3   | 105,6                  | 85,6                   | 14,4        | 97,7  | 69,6  |
| <b>José Ballivián</b>         |                       |                |                |   |                        |                        |             |   |   |
| Reyes                         | 13.246                | 6.893          | 6.353          | 1,6   | 108,5                  | 54,4                   | 45,6        | 97,1  | 70,2  |
| San Borja                     | 40.864                | 21.072         | 19.792         | 1,5   | 106,5                  | 54,3                   | 45,7        | 88,9  | 58,6  |
| Santa Rosa                    | 9.478                 | 4.893          | 4.585          | 0,4   | 106,7                  | 49,9                   | 50,1        | 96,4  | 72,2  |
| Rurrenabaque                  | 19.195                | 10.145         | 9.050          | 3,0   | 112,1                  | 70,0                   | 30,0        | 96,9  | 72,3  |
| <b>Yacuma</b>                 |                       |                |                |   |                        |                        |             |   |   |
| Santa Ana de Yacuma           | 18.439                | 9.374          | 9.065          | (1,7)   | 103,4                  | 66,1                   | 33,9        | 95,4  | 70,0  |

Continúa...

(Continuación)  
BOLIVIA: INDICADORES DE POBLACIÓN, SEGÚN DEPARTAMENTO Y MUNICIPIO, CENSO 2012

| DEPARTAMENTO Y MUNICIPIO | POBLACIÓN EMPADRONADA |               |               | TASA ANUAL DE CRECIMIENTO INTERCENSAL 2001-2012 (%) | ÍNDICE DE MASCULINIDAD | PARTICIPACIÓN POR ÁREA |             | PORCENTAJE DE POBLACIÓN INSCRITA EN EL REGISTRO CIVIL | PORCENTAJE DE POBLACIÓN CON CÉDULA DE IDENTIDAD |
|--------------------------|-----------------------|---------------|---------------|---|------------------------|------------------------|-------------|---|---|
|                          | Total                 | Hombres       | Mujeres       |   |                        | Urbana                 | Rural       |   |   |
| Exaltación               | 6.362                 | 3.393         | 2.969         | (0,4)   | 114,3                  | 0,0                    | 100,0       | 90,8  | 58,7  |
| <b>Moxos</b>             |                       |               |               |   |                        |                        |             |   |   |
| San Ignacio              | 21.114                | 11.168        | 9.946         | 0,3   | 112,3                  | 47,6                   | 52,4        | 95,3  | 64,4  |
| <b>Marbán</b>            |                       |               |               |   |                        |                        |             |   |   |
| Loreto                   | 3.828                 | 2.058         | 1.770         | (0,1)   | 116,3                  | 0,0                    | 100,0       | 94,7  | 68,4  |
| San Andrés               | 12.503                | 6.846         | 5.657         | 1,5   | 121,0                  | 18,7                   | 81,3        | 97,4  | 72,3  |
| <b>Mamoré</b>            |                       |               |               |   |                        |                        |             |   |   |
| San Joaquín              | 6.917                 | 3.834         | 3.083         | 2,1   | 124,4                  | 65,9                   | 34,1        | 96,1  | 72,0  |
| San Ramón                | 4.955                 | 2.678         | 2.277         | (1,6)   | 117,6                  | 71,5                   | 28,5        | 97,7  | 62,8  |
| Puerto Siles             | 945                   | 538           | 407           | (0,7)   | 132,2                  | 0,0                    | 100,0       | 95,0  | 65,5  |
| <b>Iténez</b>            |                       |               |               |   |                        |                        |             |   |   |
| Magdalena                | 11.377                | 6.051         | 5.326         | 1,2   | 113,6                  | 70,8                   | 29,2        | 96,4  | 67,2  |
| Baures                   | 5.965                 | 3.462         | 2.503         | 1,1   | 138,3                  | 35,7                   | 64,3        | 97,6  | 81,2  |
| Huacaraje                | 4.111                 | 2.299         | 1.812         | 0,9   | 126,9                  | 49,9                   | 50,1        | 97,3  | 69,9  |
| <b>PANDO</b>             | <b>110.436</b>        | <b>59.751</b> | <b>50.685</b> | <b>6,6</b>  | <b>117,9</b>           | <b>48,7</b>            | <b>51,3</b> | <b>97,2</b>   | <b>74,8</b>                                     |
| <b>Nicolás Suárez</b>    |                       |               |               |   |                        |                        |             |   |   |
| Cobija                   | 46.267                | 23.978        | 22.289        | 6,5   | 107,6                  | 95,4                   | 4,6         | 98,9  | 81,4  |
| Porvenir                 | 7.948                 | 4.354         | 3.594         | 6,8   | 121,1                  | 55,2                   | 44,8        | 97,8  | 80,9  |
| Bolpebra                 | 2.173                 | 1.250         | 923           | 5,3   | 135,4                  | 0,0                    | 100,0       | 93,0  | 72,0  |
| Bella Flor               | 3.909                 | 2.248         | 1.661         | 4,7   | 135,3                  | 0,0                    | 100,0       | 92,7  | 72,3  |
| <b>Manuripi</b>          |                       |               |               |   |                        |                        |             |   |   |
| Puerto Rico              | 6.239                 | 3.495         | 2.744         | 4,0   | 127,4                  | 43,8                   | 56,2        | 96,0  | 75,3  |
| San Pedro                | 2.991                 | 1.639         | 1.352         | 9,1   | 121,2                  | 0,0                    | 100,0       | 93,0  | 58,3  |
| Filadelfia               | 5.756                 | 3.310         | 2.446         | 5,4   | 135,3                  | 0,0                    | 100,0       | 96,6  | 73,4  |
| <b>Madre de Dios</b>     |                       |               |               |   |                        |                        |             |   |   |
| Puerto Gonzales Moreno   | 8.160                 | 4.415         | 3.745         | 6,8   | 117,9                  | 0,0                    | 100,0       | 96,7  | 69,3  |
| San Lorenzo              | 7.652                 | 4.121         | 3.531         | 7,1   | 116,7                  | 0,0                    | 100,0       | 96,6  | 66,9  |
| Sena                     | 8.258                 | 4.455         | 3.803         | 11,6  | 117,1                  | 31,3                   | 68,7        | 96,9  | 66,7  |
| <b>Abuná</b>             |                       |               |               |   |                        |                        |             |   |   |
| Santa Rosa               | 2.395                 | 1.442         | 953           | 1,2   | 151,3                  | 0,0                    | 100,0       | 95,4  | 75,7  |
| Ingavi                   | 1.654                 | 953           | 701           | 5,4   | 135,9                  | 0,0                    | 100,0       | 92,9  | 60,9  |
| <b>Federico Román</b>    |                       |               |               |   |                        |                        |             |   |   |
| Nueva Esperanza          | 2.068                 | 1.279         | 789           | 9,2   | 162,1                  | 0,0                    | 100,0       | 96,9  | 65,6  |
| Villa Nueva - Loma Alta  | 2.801                 | 1.512         | 1.289         | 9,2   | 117,3                  | 0,0                    | 100,0       | 96,5  | 58,2  |
| Santos Mercado           | 2.165                 | 1.300         | 865           | 12,9  | 150,3                  | 0,0                    | 100,0       | 94,8  | 60,3  |

Fuente: Instituto Nacional de Estadística





(Continuación)

## BOLIVIA: INDICADORES DE SALUD, EDUCACIÓN Y EMPLEO, SEGÚN DEPARTAMENTO Y MUNICIPIO, CENSO 2012

| DEPARTAMENTO Y MUNICIPIO | ATENCIÓN DEL ÚLTIMO PARTO EN ESTABLECIMIENTO DE SALUD | TASA DE ALFABETISMO                 |                  |        | TASA DE ASISTENCIA ESCOLAR DE POBLACIÓN |       |                  | AÑOS PROMEDIO DE ESTUDIO |       |         | TASA GLOBAL DE PARTICIPACIÓN (%) |       |        | TASA DE OFERTA POTENCIAL (%) | ÍNDICE DE DEPENDENCIA | ÍNDICE DE CARGA ECONÓMICA |
|--------------------------|---|-------------------------------------|------------------|--------|---|-------|------------------|--------------------------|-------|---------|----------------------------------|-------|--------|------------------------------|-----------------------|---------------------------|
|                          |   | POBLACIÓN FEMENINA DE 15 AÑOS O MÁS | DE 15 AÑOS O MÁS |        | DE 6 A 19 AÑOS                          |       | DE 19 AÑOS O MÁS |                          | TOTAL | Hombres | Mujeres                          |       |        |                              |                       |                           |
|                          |   |                                     | Total            | Hombre | Mujer                                   | Total | Hombre           | Mujer                    |       |         |                                  | Total | Hombre |                              |                       |                           |
| Palca                    | 20,7  | 91,0                                | 95,4             | 86,4   | 83,2                                    | 84,6  | 81,7             | 5,7                      | 6,6   | 4,8     | 73,5                             | 78,2  | 68,5   | 79,6                         | 0,7                   | 0,4                       |
| Mecapaca                 | 43,8  | 94,0                                | 97,4             | 90,5   | 89,7                                    | 90,5  | 88,8             | 7,9                      | 8,8   | 6,9     | 73,8                             | 78,4  | 68,9   | 82,9                         | 0,6                   | 0,4                       |
| Achocalla                | 45,7  | 94,9                                | 98,5             | 91,4   | 90,1                                    | 90,3  | 89,9             | 7,9                      | 9,0   | 6,8     | 64,1                             | 71,4  | 57,0   | 81,2                         | 0,9                   | 0,6                       |
| El Alto                  | 63,5  | 97,0                                | 99,2             | 95     | 91,3                                    | 91,9  | 90,8             | 9,6                      | 10,6  | 8,8     | 58,0                             | 66,3  | 50,4   | 78,9                         | 1,2                   | 0,7                       |
| <b>Omasuyos</b>          |   |                                     |                  |        |   |       |                  |                          |       |         |                                  |       |        |                              |                       |                           |
| Achacachi                | 22,9  | 88,0                                | 96,1             | 80,6   | 89,8                                    | 90,3  | 89,3             | 7,0                      | 8,7   | 5,5     | 65,4                             | 69,8  | 61,4   | 82,9                         | 0,9                   | 0,5                       |
| Ancoraimenes             | 13,9  | 84,2                                | 94,2             | 74,7   | 91,1                                    | 92,3  | 89,9             | 5,5                      | 7,1   | 3,9     | 72,3                             | 75,2  | 69,5   | 84,2                         | 0,6                   | 0,4                       |
| Chua Cocani              | 26,1  | 88,1                                | 96,3             | 79,8   | 87,1                                    | 82,3  | 92,9             | 7,1                      | 9,0   | 5,2     | 61,9                             | 65,7  | 58,1   | 86,3                         | 0,9                   | 0,6                       |
| Huarina                  | 19,8  | 87,0                                | 96,3             | 78,8   | 92,0                                    | 93,4  | 90,6             | 6,4                      | 8,1   | 4,9     | 72,0                             | 75,9  | 68,5   | 86,6                         | 0,6                   | 0,4                       |
| Santiago de Huata        | 20,8  | 86,9                                | 95,9             | 78,5   | 91,2                                    | 92,2  | 90,1             | 7,4                      | 9,6   | 5,4     | 66,3                             | 73,8  | 59,2   | 86,2                         | 0,8                   | 0,5                       |
| Huatajata                | 39,8  | 92,0                                | 98,2             | 86,1   | 94,1                                    | 95    | 93,3             | 9,3                      | 11,3  | 7,4     | 60,6                             | 67,6  | 53,9   | 85,0                         | 1,0                   | 0,7                       |
| <b>Pacajes</b>           |   |                                     |                  |        |   |       |                  |                          |       |         |                                  |       |        |                              |                       |                           |
| Coro Coro                | 31,3  | 94,0                                | 98,3             | 89,3   | 83,3                                    | 80,1  | 87,5             | 7,2                      | 8,4   | 5,9     | 67,7                             | 70,7  | 64,3   | 83,4                         | 0,8                   | 0,5                       |
| Caquiaviri               | 20,1  | 94,8                                | 98,2             | 91,3   | 90,5                                    | 91,4  | 89,6             | 7,2                      | 8,7   | 5,7     | 71,1                             | 75,5  | 66,5   | 83,1                         | 0,7                   | 0,4                       |
| Calacoto                 | 16,3  | 95,8                                | 98,6             | 92,7   | 88,8                                    | 88,7  | 88,9             | 7,1                      | 8,3   | 5,6     | 69,5                             | 74,2  | 64,3   | 84,7                         | 0,7                   | 0,4                       |
| Comanche                 | 18,3  | 92,0                                | 96,4             | 87,7   | 90,3                                    | 93,9  | 86,4             | 6,4                      | 7,7   | 5,1     | 63,6                             | 69,1  | 58,0   | 82,0                         | 0,9                   | 0,6                       |
| Charaña                  | 21,5  | 96,7                                | 99,4             | 94     | 88,4                                    | 89,1  | 87,7             | 7,4                      | 8,4   | 6,3     | 61,3                             | 68,8  | 53,6   | 82,2                         | 1,0                   | 0,6                       |
| Waldo Ballivián          | 22,8  | 97,1                                | 98,5             | 95,5   | 90,1                                    | 90,1  | 90,1             | 8,8                      | 9,7   | 7,8     | 59,8                             | 65,2  | 53,9   | 79,6                         | 1,1                   | 0,7                       |
| Nazacara de Pacajes      | 29,8  | 97,6                                | 99,6             | 95,2   | 83,9                                    | 87,8  | 78,6             | 8,4                      | 9,1   | 7,7     | 65,6                             | 74,6  | 55,0   | 83,5                         | 0,8                   | 0,5                       |
| Callapa                  | 18,1  | 90,4                                | 96,9             | 82,6   | 90,6                                    | 92,6  | 88,1             | 6,0                      | 7,3   | 4,5     | 72,6                             | 77,8  | 66,3   | 84,4                         | 0,6                   | 0,4                       |
| <b>Camacho</b>           |   |                                     |                  |        |   |       |                  |                          |       |         |                                  |       |        |                              |                       |                           |
| Puerto Acosta            | 15,9  | 83,5                                | 94,4             | 72,8   | 88,5                                    | 89,3  | 87,6             | 5,4                      | 7,0   | 3,9     | 75,5                             | 79,0  | 72,1   | 84,9                         | 0,6                   | 0,3                       |
| Mocomoco                 | 13,1  | 81,6                                | 92,0             | 70,0   | 87,5                                    | 89,2  | 85,7             | 4,8                      | 6,1   | 3,4     | 74,9                             | 77,8  | 71,6   | 82,6                         | 0,6                   | 0,3                       |
| Puerto Carabuco          | 19,4  | 86,5                                | 95,2             | 77,0   | 86,3                                    | 84,9  | 87,8             | 5,9                      | 7,3   | 4,2     | 71,4                             | 75,4  | 67,0   | 83,2                         | 0,7                   | 0,4                       |
| Humanata                 | 8,9   | 81,4                                | 93,2             | 69,7   | 89,2                                    | 92,2  | 86               | 4,7                      | 6,0   | 3,4     | 74,2                             | 76,0  | 72,3   | 82,8                         | 0,6                   | 0,3                       |
| Escoma                   | 16,3  | 83,0                                | 95,0             | 71,4   | 93,7                                    | 95,2  | 92               | 5,8                      | 7,7   | 4,0     | 71,7                             | 75,2  | 68,2   | 86,3                         | 0,6                   | 0,4                       |
| <b>Muñecas</b>           |   |                                     |                  |        |   |       |                  |                          |       |         |                                  |       |        |                              |                       |                           |
| Chuma                    | 19,0  | 87,1                                | 93,9             | 79,8   | 86,7                                    | 88,9  | 84,3             | 5,8                      | 6,9   | 4,6     | 73,0                             | 76,9  | 68,6   | 82,3                         | 0,7                   | 0,4                       |
| Ayata                    | 17,8  | 79,5                                | 88,3             | 69,6   | 86,0                                    | 87,4  | 84,4             | 5,0                      | 6,2   | 3,6     | 73,1                             | 77,2  | 68,6   | 79,2                         | 0,7                   | 0,4                       |
| Aucapata                 | 20,0  | 84,8                                | 93,0             | 74,6   | 82,8                                    | 85,1  | 80,2             | 5,4                      | 6,5   | 4,1     | 64,6                             | 72,2  | 55,5   | 79,0                         | 1,0                   | 0,5                       |
| <b>Larecaja</b>          |   |                                     |                  |        |   |       |                  |                          |       |         |                                  |       |        |                              |                       |                           |
| Sorata                   | 28,6  | 89,7                                | 95,0             | 84     | 83,6                                    | 84,4  | 82,8             | 6,5                      | 7,5   | 5,4     | 68,3                             | 76,7  | 59,2   | 81,3                         | 0,8                   | 0,5                       |
| Guanay                   | 55,5  | 95,9                                | 97,8             | 93,4   | 81,1                                    | 79,7  | 82,6             | 7,7                      | 8,3   | 7,0     | 66,5                             | 76,4  | 53,9   | 79,0                         | 0,9                   | 0,5                       |
| Tacacoma                 | 38,3  | 91,9                                | 95,1             | 87,8   | 81,7                                    | 82,0  | 81,2             | 7,0                      | 7,8   | 6,1     | 70,7                             | 80,8  | 58,2   | 79,9                         | 0,8                   | 0,4                       |
| Quiabaya                 | 22,0  | 88,4                                | 93,4             | 83,0   | 86,9                                    | 88,7  | 85,1             | 5,7                      | 6,5   | 4,9     | 77,6                             | 82,4  | 72,5   | 80,1                         | 0,6                   | 0,3                       |
| Combaya                  | 22,5  | 87,0                                | 94,4             | 79,2   | 89,7                                    | 89,3  | 90,2             | 6,5                      | 7,8   | 5,0     | 74,8                             | 78,6  | 70,8   | 86,9                         | 0,5                   | 0,3                       |
| Tipuani                  | 73,8  | 96,9                                | 98,4             | 95,2   | 86,0                                    | 87,4  | 84,7             | 8,1                      | 8,4   | 7,6     | 63,2                             | 75,2  | 49,4   | 79,1                         | 1,0                   | 0,6                       |
| Mapiri                   | 61,7  | 96,0                                | 97,9             | 93,6   | 83,4                                    | 82,3  | 84,5             | 7,8                      | 8,3   | 7,1     | 63,8                             | 77,9  | 46,5   | 76,2                         | 1,1                   | 0,6                       |
| Teoponte                 | 52,1  | 96,5                                | 97,9             | 94,4   | 80,2                                    | 78,4  | 82,1             | 7,7                      | 8,1   | 7,1     | 73,6                             | 82,0  | 62,9   | 78,6                         | 0,7                   | 0,4                       |
| <b>Franz Tamayo</b>      |   |                                     |                  |        |   |       |                  |                          |       |         |                                  |       |        |                              |                       |                           |
| Apolo                    | 35,7  | 93,2                                | 95,5             | 90,4   | 85,0                                    | 83,2  | 87,1             | 7,2                      | 7,7   | 6,4     | 60,8                             | 67,3  | 53,0   | 75,9                         | 1,2                   | 0,6                       |
| Pelechuco                | 24,3  | 91,6                                | 95,9             | 85,5   | 73,3                                    | 71,8  | 75,2             | 6,6                      | 7,6   | 5,1     | 66,5                             | 75,4  | 54,0   | 79,1                         | 0,9                   | 0,5                       |
| <b>Ingavi</b>            |   |                                     |                  |        |   |       |                  |                          |       |         |                                  |       |        |                              |                       |                           |
| Viacha                   | 52,8  | 96,1                                | 98,9             | 93,6   | 89,3                                    | 88,2  | 90,4             | 8,6                      | 9,7   | 7,6     | 59,7                             | 68,1  | 51,8   | 80,2                         | 1,1                   | 0,7                       |

Continúa...

(Continuación)

BOLIVIA: INDICADORES DE SALUD, EDUCACIÓN Y EMPLEO, SEGÚN DEPARTAMENTO Y MUNICIPIO, CENSO 2012

| DEPARTAMENTO Y MUNICIPIO | ATENCIÓN DEL ÚLTIMO PARTO EN ESTABLECIMIENTO DE SALUD | TASA DE ALFABETISMO                 |                  |        | TASA DE ASISTENCIA ESCOLAR DE POBLACIÓN |                |        | AÑOS PROMEDIO DE ESTUDIO |                  |        | TASA GLOBAL DE PARTICIPACIÓN (%) |       |         | TASA DE OFERTA POTENCIAL (%) | ÍNDICE DE DEPENDENCIA | ÍNDICE DE CARGA ECONÓMICA |         |
|--------------------------|---|-------------------------------------|------------------|--------|---|----------------|--------|--------------------------|------------------|--------|----------------------------------|-------|---------|------------------------------|-----------------------|---------------------------|---------|
|                          |   | POBLACIÓN FEMENINA DE 15 AÑOS O MÁS | DE 15 AÑOS O MÁS |        |   | DE 6 A 19 AÑOS |        |                          | DE 19 AÑOS O MÁS |        |                                  | TOTAL | Hombres |                              |                       |                           | Mujeres |
|                          |   |                                     | Total            | Hombre | Mujer                                   | Total          | Hombre | Mujer                    | Total            | Hombre | Mujer                            |       |         |                              |                       |                           |         |
| Guaqui                   | 28,1  | 88,7                                | 96,6             | 81,3   | 82,7                                    | 77,6           | 89,2   | 6,2                      | 7,7              | 4,9    | 60,3                             | 62,9  | 57,8    | 86,7                         | 0,9                   | 0,7                       |         |
| Tiahuanacu               | 20,0  | 90,0                                | 95,8             | 84,4   | 87,5                                    | 89,3           | 85,5   | 6,6                      | 7,8              | 5,4    | 58,8                             | 64,5  | 53,2    | 85,9                         | 1,0                   | 0,7                       |         |
| Desaguadero              | 37,7  | 92,3                                | 98,8             | 86,3   | 90,4                                    | 92,0           | 88,6   | 7,4                      | 8,9              | 6,1    | 70,0                             | 76,0  | 64,3    | 81,2                         | 0,8                   | 0,4                       |         |
| San Andrés de Machaca    | 18,3  | 91,3                                | 97,2             | 85,4   | 89,9                                    | 91,8           | 87,9   | 6,9                      | 8,5              | 5,3    | 68,3                             | 72,1  | 64,4    | 85,1                         | 0,7                   | 0,5                       |         |
| Jesús de Machaca         | 20,2  | 94,2                                | 98,3             | 90,4   | 90,5                                    | 91,8           | 89,0   | 7,2                      | 8,6              | 5,9    | 67,2                             | 71,5  | 63,1    | 84,4                         | 0,8                   | 0,5                       |         |
| Taraco                   | 25,1  | 88,7                                | 96,1             | 81,3   | 88,8                                    | 90,3           | 87,1   | 5,9                      | 7,3              | 4,5    | 71,6                             | 75,3  | 67,9    | 87,2                         | 0,6                   | 0,4                       |         |
| <b>Loayza</b>            |   |                                     |                  |        |   |                |        |                          |                  |        |                                  |       |         |                              |                       |                           |         |
| Luribay                  | 26,4  | 91,8                                | 96,3             | 87,1   | 87,8                                    | 88,7           | 86,9   | 6,8                      | 7,8              | 5,7    | 74,8                             | 81,5  | 67,8    | 83,7                         | 0,6                   | 0,3                       |         |
| Sapahaqui                | 22,2  | 90,7                                | 95,2             | 86,3   | 88,7                                    | 89,3           | 88,0   | 6,1                      | 7,1              | 5,1    | 75,1                             | 78,8  | 71,4    | 82,5                         | 0,6                   | 0,3                       |         |
| Yaco                     | 15,6  | 92,4                                | 97,4             | 86,9   | 88,4                                    | 91,0           | 85,4   | 6,2                      | 7,4              | 5,0    | 68,5                             | 74,2  | 62,4    | 79,7                         | 0,8                   | 0,5                       |         |
| Malla                    | 28,0  | 92,1                                | 95,7             | 88,1   | 87,6                                    | 87,9           | 87,3   | 7,2                      | 8,1              | 6      | 64,3                             | 74,0  | 53,5    | 80,5                         | 1,0                   | 0,6                       |         |
| Cairoma                  | 27,1  | 92,7                                | 96,3             | 88,5   | 87,1                                    | 87,8           | 86,4   | 6,7                      | 7,5              | 5,8    | 72,9                             | 80,7  | 64,2    | 79,0                         | 0,7                   | 0,4                       |         |
| <b>Inquisivi</b>         |   |                                     |                  |        |   |                |        |                          |                  |        |                                  |       |         |                              |                       |                           |         |
| Inquisivi                | 17,9  | 93,6                                | 97,6             | 88,9   | 84,3                                    | 84,6           | 83,9   | 5,9                      | 6,9              | 4,8    | 68,5                             | 77,5  | 57,8    | 78,9                         | 0,9                   | 0,5                       |         |
| Quime                    | 39,3  | 91,7                                | 97,0             | 85     | 86,3                                    | 86,9           | 85,6   | 6,9                      | 8,0              | 5,6    | 63,8                             | 77,4  | 46,9    | 82,4                         | 0,9                   | 0,6                       |         |
| Cajuata                  | 39,7  | 93,9                                | 96,9             | 90,6   | 83,2                                    | 82,2           | 84,3   | 6,8                      | 7,4              | 6,1    | 75,0                             | 80,8  | 68,5    | 78,2                         | 0,7                   | 0,3                       |         |
| Colquiri                 | 34,6  | 91,5                                | 96,5             | 85,2   | 87,1                                    | 87,7           | 86,3   | 6,4                      | 7,4              | 5,3    | 60,1                             | 73,7  | 43,9    | 77,8                         | 1,2                   | 0,7                       |         |
| Ichoca                   | 16,2  | 93,1                                | 97,0             | 88,6   | 88,7                                    | 91,0           | 86,3   | 6,6                      | 7,5              | 5,4    | 67,4                             | 74,8  | 58,9    | 78,4                         | 0,9                   | 0,5                       |         |
| Villa Libertad Licoma    | 45,6  | 94,2                                | 96,5             | 91,8   | 87,6                                    | 89,3           | 85,7   | 7,4                      | 7,9              | 6,9    | 64,1                             | 71,5  | 55,9    | 84,9                         | 0,9                   | 0,6                       |         |
| <b>Sud Yungas</b>        |   |                                     |                  |        |   |                |        |                          |                  |        |                                  |       |         |                              |                       |                           |         |
| Chulumani                | 55,4  | 95,4                                | 97,7             | 93,1   | 86,9                                    | 88,1           | 85,7   | 7,9                      | 8,5              | 7,2    | 76,4                             | 78,2  | 74,6    | 80,0                         | 0,6                   | 0,3                       |         |
| Irupana                  | 47,2  | 93,6                                | 96,6             | 89,9   | 84,6                                    | 84,9           | 84,2   | 7,1                      | 7,8              | 6,2    | 75,5                             | 81,0  | 68,8    | 80,8                         | 0,6                   | 0,3                       |         |
| Yanacachi                | 61,8  | 95,6                                | 97,4             | 93,3   | 87,7                                    | 86,7           | 88,7   | 8,2                      | 8,8              | 7,4    | 68,8                             | 79,0  | 56,5    | 81,3                         | 0,8                   | 0,5                       |         |
| Palos Blancos            | 52,3  | 95,1                                | 97,7             | 91,8   | 85,8                                    | 85,0           | 86,6   | 7,8                      | 8,4              | 7,1    | 72,3                             | 79,4  | 63,6    | 76,6                         | 0,8                   | 0,4                       |         |
| La Asunta                | 40,3  | 95,7                                | 97,8             | 93,2   | 79,7                                    | 81,0           | 78,3   | 7,0                      | 7,7              | 6,2    | 78,9                             | 80,6  | 76,9    | 74,1                         | 0,7                   | 0,3                       |         |
| <b>Los Andes</b>         |   |                                     |                  |        |   |                |        |                          |                  |        |                                  |       |         |                              |                       |                           |         |
| Pucarani                 | 20,6  | 89,8                                | 96,6             | 83,6   | 88,2                                    | 90,6           | 85,8   | 6,4                      | 7,8              | 5,1    | 63,9                             | 70,4  | 57,8    | 81,4                         | 0,9                   | 0,6                       |         |
| Laja                     | 25,7  | 91,2                                | 95,8             | 86,8   | 88,1                                    | 90,5           | 85,7   | 6,5                      | 7,7              | 5,5    | 65,9                             | 73,4  | 58,7    | 82,9                         | 0,8                   | 0,5                       |         |
| Batallas                 | 22,5  | 89,4                                | 96,1             | 83,2   | 90,4                                    | 92,5           | 88,3   | 6,5                      | 8,0              | 5,2    | 63,9                             | 68,5  | 59,6    | 82,8                         | 0,9                   | 0,6                       |         |
| Puerto Pérez             | 15,7  | 84,7                                | 93,4             | 76,4   | 88,0                                    | 89,8           | 86,2   | 5,5                      | 6,8              | 4,3    | 65,4                             | 72,0  | 59,0    | 84,5                         | 0,8                   | 0,5                       |         |
| <b>Aroma</b>             |   |                                     |                  |        |   |                |        |                          |                  |        |                                  |       |         |                              |                       |                           |         |
| Sica Sica                | 25,8  | 94,0                                | 97,9             | 89,9   | 88,3                                    | 89,3           | 87,2   | 7,2                      | 8,4              | 6,0    | 64,6                             | 71,1  | 57,8    | 80,5                         | 0,9                   | 0,5                       |         |
| Umala                    | 24,0  | 92,3                                | 98,0             | 86,3   | 90,6                                    | 91,4           | 89,8   | 6,5                      | 7,8              | 5,1    | 78,2                             | 81,3  | 74,8    | 83,0                         | 0,5                   | 0,3                       |         |
| Ayo Ayo                  | 22,1  | 93,3                                | 98,0             | 88,4   | 87,7                                    | 90,0           | 85,3   | 6,4                      | 7,6              | 5,1    | 75,2                             | 78,8  | 71,5    | 81,0                         | 0,6                   | 0,3                       |         |
| Calamarca                | 23,0  | 94,5                                | 98,1             | 90,8   | 90,0                                    | 91,5           | 88,3   | 6,8                      | 8,0              | 5,6    | 63,0                             | 70,4  | 55,4    | 81,5                         | 1,0                   | 0,6                       |         |
| Patacamaya               | 36,1  | 93,5                                | 98,0             | 89,0   | 87,9                                    | 88,5           | 87,4   | 7,2                      | 8,4              | 6,1    | 65,5                             | 70,6  | 60,4    | 78,9                         | 0,9                   | 0,5                       |         |
| Colquencha               | 22,7  | 95,8                                | 98,2             | 93,4   | 90,5                                    | 92,2           | 88,8   | 7,4                      | 8,5              | 6,2    | 64,2                             | 71,9  | 56,1    | 81,4                         | 0,9                   | 0,6                       |         |
| Collana                  | 31,6  | 97,5                                | 98,7             | 96,5   | 91,0                                    | 90,7           | 91,3   | 8,3                      | 8,9              | 7,7    | 66,2                             | 75,9  | 57,1    | 81,7                         | 0,9                   | 0,5                       |         |
| <b>Nor Yungas</b>        |   |                                     |                  |        |   |                |        |                          |                  |        |                                  |       |         |                              |                       |                           |         |
| Coroico                  | 53,8  | 95,3                                | 97,8             | 92,5   | 87,8                                    | 88,4           | 87,2   | 8,0                      | 8,7              | 7,2    | 75,5                             | 79,3  | 71,2    | 81,7                         | 0,6                   | 0,3                       |         |
| Coripata                 | 50,3  | 95,7                                | 97,6             | 93,7   | 87,4                                    | 88,5           | 86,4   | 7,4                      | 8,2              | 6,6    | 78,5                             | 79,8  | 77,3    | 80,8                         | 0,6                   | 0,3                       |         |
| <b>Abel Iturralde</b>    |   |                                     |                  |        |   |                |        |                          |                  |        |                                  |       |         |                              |                       |                           |         |
| Ixiamas                  | 55,5  | 97,0                                | 98,5             | 95,0   | 81,0                                    | 79,3           | 83,1   | 8,0                      | 8,5              | 7,3    | 61,9                             | 75,8  | 43,2    | 74,9                         | 1,2                   | 0,6                       |         |

Continúa...

(Continuación)

## BOLIVIA: INDICADORES DE SALUD, EDUCACIÓN Y EMPLEO, SEGÚN DEPARTAMENTO Y MUNICIPIO, CENSO 2012

| DEPARTAMENTO Y MUNICIPIO    | ATENCIÓN DEL ÚLTIMO PARTO EN ESTABLECIMIENTO DE SALUD | TASA DE ALFABETISMO                 |                  |             | TASA DE ASISTENCIA ESCOLAR DE POBLACIÓN |             |                  | AÑOS PROMEDIO DE ESTUDIO |            |            | TASA GLOBAL DE PARTICIPACIÓN (%) |             |             | TASA DE OFERTA POTENCIAL (%) | ÍNDICE DE DEPENDENCIA | ÍNDICE DE CARGA ECONÓMICA |
|-----------------------------|---|-------------------------------------|------------------|-------------|---|-------------|------------------|--------------------------|------------|------------|----------------------------------|-------------|-------------|------------------------------|-----------------------|---------------------------|
|                             |   | POBLACIÓN FEMENINA DE 15 AÑOS O MÁS | DE 15 AÑOS O MÁS |             | DE 6 A 19 AÑOS                          |             | DE 19 AÑOS O MÁS |                          | TOTAL      | Hombres    | Mujeres                          |             |             |                              |                       |                           |
|                             |   |                                     | Total            | Hombre      | Mujer                                   | Total       | Hombre           | Mujer                    |            |            |                                  | Total       | Hombre      |                              |                       |                           |
| San Buenaventura            | 56,4  | 96,0                                | 98,0             | 93,6        | 86,2                                    | 86,1        | 86,3             | 8,1                      | 8,5        | 7,5        | 59,8                             | 74,4        | 42,7        | 73,9                         | 1,3                   | 0,7                       |
| <b>Bautista Saavedra</b>    |   |                                     |                  |             |   |             |                  |                          |            |            |                                  |             |             |                              |                       |                           |
| Charazani                   | 19,3  | 84,4                                | 92,4             | 75,6        | 85,1                                    | 87,6        | 82,5             | 5,8                      | 7,0        | 4,4        | 67,5                             | 73,2        | 61,3        | 77,1                         | 0,9                   | 0,5                       |
| Curva                       | 9,1   | 85,5                                | 92,1             | ,0          | 82,3                                    | 85,3        | 78,9             | 5,4                      | 6,7        | 4,1        | 65,3                             | 69,2        | 61,3        | 76,7                         | 1,0                   | 0,5                       |
| <b>Manco Kapac</b>          |   |                                     |                  |             |   |             |                  |                          |            |            |                                  |             |             |                              |                       |                           |
| Copacabana                  | 31,9  | 88,6                                | 96,1             | 81,9        | 91,1                                    | 92,4        | 89,8             | 6,5                      | 7,8        | 5,3        | 69,3                             | 73,1        | 65,8        | 82,8                         | 0,8                   | 0,4                       |
| San Pedro de Tiquina        | 31,0  | 85,8                                | 96,2             | 76,3        | 87,1                                    | 86,1        | 88,2             | 5,9                      | 7,4        | 4,6        | 66,3                             | 72,9        | 60,2        | 86,2                         | 0,8                   | 0,5                       |
| Tito Yupanqui               | 29,6  | 88,8                                | 93,6             | 84,1        | 90,2                                    | 90,7        | 89,6             | 7,0                      | 7,8        | 6,1        | 63,6                             | 67,1        | 60,1        | 87,6                         | 0,8                   | 0,6                       |
| <b>Gualberto Villarroel</b> |   |                                     |                  |             |   |             |                  |                          |            |            |                                  |             |             |                              |                       |                           |
| San Pedro de Curahuara      | 21,0  | 95,2                                | 98,3             | 91,7        | 88,3                                    | 90,0        | 86,5             | 7,8                      | 8,8        | 6,6        | 74,7                             | 79,3        | 69,5        | 85,4                         | 0,6                   | 0,3                       |
| Papel Pampa                 | 24,5  | 93,6                                | 97,8             | 88,8        | 87                                      | 87,5        | 86,5             | 7,2                      | 8,3        | 5,8        | 71,8                             | 77,2        | 65,5        | 82,8                         | 0,7                   | 0,4                       |
| Chacarilla                  | 22,4  | 93,2                                | 97,4             | 88,1        | 90,2                                    | 91,7        | 88,7             | 6,9                      | 8,1        | 5,3        | 72,7                             | 76,2        | 68,4        | 81,3                         | 0,7                   | 0,4                       |
| <b>José Manuel Pando</b>    |   |                                     |                  |             |   |             |                  |                          |            |            |                                  |             |             |                              |                       |                           |
| Santiago de Machaca         | 29,6  | 96,4                                | 99,2             | 93,6        | 87,2                                    | 86,0        | 88,6             | 7,0                      | 8,2        | 5,8        | 69,0                             | 74,8        | 63,2        | 84,8                         | 0,7                   | 0,4                       |
| Catacora                    | 16,8  | 98,2                                | 98,9             | 97,5        | 89,5                                    | 89,9        | 89               | 7,8                      | 8,5        | 7,1        | 66,8                             | 70,3        | 63,2        | 81,1                         | 0,9                   | 0,5                       |
| <b>Caranavi</b>             |   |                                     |                  |             |   |             |                  |                          |            |            |                                  |             |             |                              |                       |                           |
| Caranavi                    | 47,1  | 95,5                                | 97,6             | 93,2        | 85,1                                    | 84,2        | 86               | 7,8                      | 8,5        | 7,0        | 73,5                             | 76,8        | 69,7        | 78,6                         | 0,7                   | 0,4                       |
| Alto Beni                   | 48,0  | 95,2                                | 97,3             | 92,3        | 83,7                                    | 82,9        | 84,7             | 7,5                      | 8,1        | 6,7        | 76,3                             | 81,5        | 69,5        | 77,7                         | 0,7                   | 0,3                       |
| <b>COCHABAMBA</b>           | <b>72,4</b>   | <b>94,5</b>                         | <b>97,6</b>      | <b>91,7</b> | <b>87,8</b>                             | <b>87,8</b> | <b>87,7</b>      | <b>8,8</b>               | <b>9,5</b> | <b>8,3</b> | <b>58,4</b>                      | <b>68,7</b> | <b>48,5</b> | <b>79,3</b>                  | <b>1,2</b>            | <b>0,7</b>                |
| <b>Cercado</b>              |   |                                     |                  |             |   |             |                  |                          |            |            |                                  |             |             |                              |                       |                           |
| Cochabamba                  | 84,5  | 97,6                                | 99,2             | 96,1        | 90,1                                    | 90,4        | 89,8             | 10,9                     | 11,6       | 10,4       | 56,2                             | 65,3        | 48,0        | 81,1                         | 1,2                   | 0,8                       |
| <b>Campero</b>              |   |                                     |                  |             |   |             |                  |                          |            |            |                                  |             |             |                              |                       |                           |
| Aiquile                     | 46,6  | 87,9                                | 92,9             | 82,8        | 85,2                                    | 84,8        | 85,7             | 5,6                      | 6,2        | 5,1        | 52,6                             | 67,6        | 37,6        | 76,4                         | 1,5                   | 0,9                       |
| Pasorapa                    | 47,9  | 92,9                                | 95,4             | 90,2        | 87,3                                    | 85,3        | 89,6             | 7,5                      | 7,7        | 7,3        | 57,4                             | 72,4        | 40,8        | 82,0                         | 1,1                   | 0,7                       |
| Omereque                    | 53,9  | 91,2                                | 94,6             | 87,3        | 79,8                                    | 76,7        | 83,0             | 5,8                      | 6,3        | 5,3        | 66,1                             | 79,2        | 51,8        | 77,1                         | 1,0                   | 0,5                       |
| <b>Ayopaya</b>              |   |                                     |                  |             |   |             |                  |                          |            |            |                                  |             |             |                              |                       |                           |
| Independencia               | 30,7  | 84,3                                | 91,8             | 76,4        | 84,3                                    | 86,0        | 82,4             | 4,4                      | 5,2        | 3,6        | 64,1                             | 77,3        | 50,1        | 75,9                         | 1,1                   | 0,6                       |
| Morochata                   | 29,0  | 84,5                                | 91,7             | 77,1        | 80,4                                    | 82,0        | 78,7             | 3,9                      | 4,5        | 3,2        | 65,8                             | 78,0        | 53,3        | 77,4                         | 1,0                   | 0,5                       |
| Cocapata                    | 22,3  | 89,9                                | 95,1             | 83,7        | 73,9                                    | 74,3        | 73,5             | 4,7                      | 5,5        | 3,7        | 66,7                             | 77,2        | 54,5        | 74,0                         | 1,0                   | 0,5                       |
| <b>Esteban Arce</b>         |   |                                     |                  |             |   |             |                  |                          |            |            |                                  |             |             |                              |                       |                           |
| Tarata                      | 57,3  | 91,3                                | 96,6             | 85,9        | 87,6                                    | 86,8        | 88,5             | 7,5                      | 8,4        | 6,5        | 52,0                             | 61,2        | 42,7        | 81,4                         | 1,4                   | 0,9                       |
| Anzaldo                     | 25,3  | 82,8                                | 90,6             | 75,3        | 84,9                                    | 86,9        | 82,8             | 4,4                      | 5,2        | 3,5        | 60,2                             | 73,2        | 47,6        | 77,8                         | 1,2                   | 0,7                       |
| Arbieto                     | 61,7  | 93,6                                | 98,0             | 89,5        | 89,0                                    | 89,2        | 88,8             | 7,0                      | 8,0        | 6,2        | 54,9                             | 69,2        | 41,7        | 79,9                         | 1,3                   | 0,8                       |
| Sacabamba                   | 33,3  | 87,0                                | 94,8             | 79,9        | 87,5                                    | 88,9        | 85,9             | 5,1                      | 6,2        | 4,1        | 64,2                             | 74,3        | 54,8        | 78,0                         | 1,0                   | 0,6                       |
| <b>Arani</b>                |   |                                     |                  |             |   |             |                  |                          |            |            |                                  |             |             |                              |                       |                           |
| Arani                       | 60,2  | 88,2                                | 95,9             | 81,6        | 91,9                                    | 92,0        | 91,8             | 6,9                      | 8,1        | 5,8        | 59,1                             | 67,9        | 51,3        | 82,8                         | 1,1                   | 0,7                       |
| Vacas                       | 30,4  | 83,8                                | 93,9             | 74,9        | 89,6                                    | 91,3        | 87,9             | 4,4                      | 5,6        | 3,4        | 68,1                             | 75,9        | 61,2        | 80,6                         | 0,8                   | 0,5                       |
| <b>Arque</b>                |   |                                     |                  |             |   |             |                  |                          |            |            |                                  |             |             |                              |                       |                           |
| Arque                       | 15,3  | 76,1                                | 86,3             | 66,4        | 79,7                                    | 83,1        | 76,4             | 3,2                      | 4          | 2,4        | 66,3                             | 75,9        | 57          | 72,5                         | 1,1                   | 0,5                       |
| Tacopaya                    | 15,8  | 80,7                                | 90,7             | 71,1        | 80,9                                    | 84,3        | 77,4             | 3,5                      | 4,3        | 2,7        | 69,4                             | 74,4        | 64,7        | 77                           | 0,9                   | 0,4                       |

Continúa...

(Continuación)  
**BOLIVIA: INDICADORES DE SALUD, EDUCACIÓN Y EMPLEO, SEGÚN DEPARTAMENTO Y MUNICIPIO, CENSO 2012**

| DEPARTAMENTO Y MUNICIPIO | ATENCIÓN DEL ÚLTIMO PARTO EN ESTABLECIMIENTO DE SALUD | TASA DE ALFABETISMO                 |             |                  | TASA DE ASISTENCIA ESCOLAR DE POBLACIÓN |             |                  | AÑOS PROMEDIO DE ESTUDIO |             |            | TASA GLOBAL DE PARTICIPACIÓN (%) |             |             | TASA DE OFERTA POTENCIAL (%) | ÍNDICE DE DEPENDENCIA | ÍNDICE DE CARGA ECONÓMICA |
|--------------------------|---|-------------------------------------|-------------|------------------|---|-------------|------------------|--------------------------|-------------|------------|----------------------------------|-------------|-------------|------------------------------|-----------------------|---------------------------|
|                          |   | POBLACIÓN FEMENINA DE 15 AÑOS O MÁS |             | DE 15 AÑOS O MÁS | DE 6 A 19 AÑOS                          |             | DE 19 AÑOS O MÁS | DE 19 AÑOS O MÁS         |             | TOTAL      | Hombres                          | Mujeres     |             |                              |                       |                           |
|                          |   | Total                               | Hombre      |                  | Mujer                                   | Total       |                  | Hombre                   | Mujer       |            |                                  |             | Total       |                              |                       |                           |
| <b>Capinota</b>          |   |                                     |             |                  |   |             |                  |                          |             |            |                                  |             |             |                              |                       |                           |
| Capinota                 | 55,3  | 89,9                                | 95,4        | 84,8             | 89,4                                    | 90,5        | 88,3             | 6,5                      | 7,2         | 5,8        | 61,5                             | 72,2        | 51,4        | 77,3                         | 1,1                   | 0,6                       |
| Santiváñez               | 45,8  | 90,9                                | 96,3        | 86,0             | 85,7                                    | 82,3        | 89,3             | 6,1                      | 7,1         | 5,2        | 54,0                             | 67,3        | 41,7        | 83,2                         | 1,3                   | 0,9                       |
| Sicaya                   | 33,6  | 85,7                                | 91,6        | 79,1             | 83,5                                    | 85,4        | 81,2             | 5,0                      | 5,5         | 4,3        | 62,4                             | 76,5        | 47,1        | 75,9                         | 1,1                   | 0,6                       |
| <b>Germán Jordán</b>     |   |                                     |             |                  |   |             |                  |                          |             |            |                                  |             |             |                              |                       |                           |
| Cliza                    | 72,1  | 93,3                                | 97,6        | 89,4             | 90,3                                    | 90,1        | 90,5             | 8,2                      | 9,3         | 7,2        | 56,5                             | 68,0        | 46,1        | 81,3                         | 1,2                   | 0,8                       |
| Toko                     | 57,1  | 88,6                                | 95,2        | 82,3             | 90,4                                    | 90,2        | 90,6             | 6,1                      | 7,1         | 5,3        | 59,8                             | 71,5        | 48,8        | 86,0                         | 1,0                   | 0,7                       |
| Tolata                   | 73,1  | 94,9                                | 98,2        | 91,4             | 78,0                                    | 68,7        | 90,7             | 7,8                      | 9,0         | 6,7        | 46,2                             | 54,7        | 37,6        | 82,4                         | 1,7                   | 1,2                       |
| <b>Quillacollo</b>       |   |                                     |             |                  |   |             |                  |                          |             |            |                                  |             |             |                              |                       |                           |
| Quillacollo              | 82,1  | 96,7                                | 98,9        | 94,7             | 89,5                                    | 89,5        | 89,6             | 9,9                      | 10,6        | 9,3        | 55,3                             | 65,2        | 46,2        | 79,5                         | 1,3                   | 0,8                       |
| Sipe Sipe                | 64,6  | 92,8                                | 97,2        | 88,8             | 88,4                                    | 88,5        | 88,3             | 7,1                      | 7,9         | 6,3        | 57,3                             | 69,3        | 46,2        | 77,2                         | 1,3                   | 0,7                       |
| Tiquipaya                | 81,2  | 96,4                                | 98,5        | 94,6             | 89,7                                    | 90,2        | 89,2             | 9,8                      | 10,5        | 9,3        | 57,2                             | 67,1        | 48,2        | 79,2                         | 1,2                   | 0,7                       |
| Vinto                    | 74,1  | 95,0                                | 98,0        | 92,3             | 90,1                                    | 90,6        | 89,6             | 8,7                      | 9,5         | 8,1        | 54,9                             | 66,1        | 44,7        | 77,9                         | 1,4                   | 0,8                       |
| Colcapirhua              | 88,6  | 97,5                                | 99,2        | 96,0             | 90,8                                    | 91,2        | 90,5             | 10,8                     | 11,4        | 10,2       | 55,2                             | 65,8        | 45,3        | 81,1                         | 1,3                   | 0,8                       |
| <b>Chapare</b>           |   |                                     |             |                  |   |             |                  |                          |             |            |                                  |             |             |                              |                       |                           |
| Sacaba                   | 79,9  | 95,9                                | 98,5        | 93,5             | 90,0                                    | 90,0        | 89,9             | 9,5                      | 10,2        | 8,9        | 55,2                             | 66,7        | 44,5        | 79,4                         | 1,3                   | 0,8                       |
| Colomi                   | 53,6  | 88,9                                | 94,6        | 83,1             | 84,7                                    | 82,6        | 87,1             | 5,4                      | 6,3         | 4,5        | 65,6                             | 74,7        | 56,3        | 76,4                         | 1,0                   | 0,5                       |
| Villa Tunari             | 64,8  | 94,3                                | 96,9        | 90,9             | 83,9                                    | 83,0        | 84,8             | 5,9                      | 6,4         | 5,3        | 67,6                             | 77,6        | 54,9        | 75,7                         | 1,0                   | 0,5                       |
| <b>Tapacaré</b>          |   |                                     |             |                  |   |             |                  |                          |             |            |                                  |             |             |                              |                       |                           |
| Tapacaré                 | 15,0  | 81,6                                | 89,9        | 73,0             | 81,8                                    | 85,3        | 78,0             | 3,9                      | 4,8         | 2,9        | 67,2                             | 75,9        | 58,3        | 77,4                         | 0,9                   | 0,5                       |
| <b>Carrasco</b>          |   |                                     |             |                  |   |             |                  |                          |             |            |                                  |             |             |                              |                       |                           |
| Totora                   | 42,7  | 88,0                                | 93,7        | 81,8             | 75,7                                    | 75,3        | 76,2             | 4,5                      | 5,1         | 3,8        | 67,9                             | 78,5        | 56,5        | 74,9                         | 1,0                   | 0,5                       |
| Pojo                     | 46,7  | 90,8                                | 95,5        | 85,6             | 80,8                                    | 80,2        | 81,4             | 4,6                      | 5,2         | 4,0        | 66,8                             | 75,3        | 57,5        | 74,1                         | 1,0                   | 0,5                       |
| Pocona                   | 43,0  | 87,9                                | 94,7        | 81,1             | 83,4                                    | 85,2        | 81,5             | 4,8                      | 5,6         | 4,0        | 71,5                             | 80,4        | 62,7        | 79,3                         | 0,8                   | 0,4                       |
| Chimoré                  | 71,9  | 95,6                                | 97,7        | 93,0             | 83,1                                    | 81,8        | 84,5             | 7,3                      | 7,9         | 6,5        | 66,5                             | 76,5        | 54,5        | 75,2                         | 1,0                   | 0,5                       |
| Puerto Villarroel        | 70,4  | 94,1                                | 97,0        | 90,7             | 82,9                                    | 82,2        | 83,7             | 6,4                      | 7,0         | 5,7        | 65,4                             | 76,0        | 53,3        | 76,7                         | 1,0                   | 0,5                       |
| Entre Rios               | 69,9  | 94,6                                | 97,3        | 91,3             | 81,9                                    | 80,2        | 83,7             | 6,4                      | 7,1         | 5,7        | 62,5                             | 73,7        | 49,4        | 77,2                         | 1,1                   | 0,6                       |
| <b>Mizque</b>            |   |                                     |             |                  |   |             |                  |                          |             |            |                                  |             |             |                              |                       |                           |
| Mizque                   | 43,0  | 84,1                                | 90,2        | 77,9             | 82,5                                    | 82,9        | 82,1             | 4,7                      | 5,3         | 4,1        | 66,2                             | 79,2        | 53,1        | 75,4                         | 1,0                   | 0,5                       |
| Vila Vila                | 25,4  | 79,4                                | 86,6        | 72,3             | 80,6                                    | 81,6        | 79,7             | 3,9                      | 4,4         | 3,4        | 63,0                             | 73,3        | 52,8        | 72,8                         | 1,2                   | 0,6                       |
| Alalay                   | 20,1  | 82,2                                | 91,7        | 73,3             | 76,5                                    | 78,3        | 74,6             | 4,1                      | 5,0         | 3,2        | 60,8                             | 73,8        | 48,4        | 76,1                         | 1,2                   | 0,6                       |
| <b>Punata</b>            |   |                                     |             |                  |   |             |                  |                          |             |            |                                  |             |             |                              |                       |                           |
| Punata                   | 75,7  | 93,3                                | 98,2        | 89,2             | 91,5                                    | 91,5        | 91,4             | 8,2                      | 9,4         | 7,3        | 56,5                             | 64,5        | 49,7        | 82,2                         | 1,2                   | 0,8                       |
| Villa Rivero             | 57,0  | 89,9                                | 96,2        | 84,1             | 90,6                                    | 91,0        | 90,1             | 6,5                      | 7,7         | 5,4        | 55,2                             | 66,2        | 44,9        | 79,4                         | 1,3                   | 0,8                       |
| San Benito               | 71,5  | 92,0                                | 97,3        | 87,5             | 90,4                                    | 90,9        | 89,9             | 7,3                      | 8,5         | 6,4        | 55,8                             | 66,6        | 46,0        | 81,8                         | 1,2                   | 0,8                       |
| Tacachi                  | 62,3  | 93,7                                | 96,8        | 91,1             | 88,6                                    | 90,0        | 87,2             | 8,8                      | 9,8         | 7,8        | 53,5                             | 68,0        | 40,8        | 82,3                         | 1,3                   | 0,9                       |
| Cuchumuela               | 49,2  | 92,1                                | 95,7        | 88,9             | 90,3                                    | 88,7        | 91,8             | 7,1                      | 8,3         | 6,1        | 60,4                             | 71,7        | 50,5        | 80,2                         | 1,1                   | 0,7                       |
| <b>Bolívar</b>           |   |                                     |             |                  |   |             |                  |                          |             |            |                                  |             |             |                              |                       |                           |
| Bolívar                  | 17,2  | 83,8                                | 93,5        | 72,9             | 78,0                                    | 83,5        | 72,4             | 4,3                      | 5,3         | 3,3        | 75,9                             | 81,9        | 69,3        | 79,0                         | 0,7                   | 0,3                       |
| <b>Tiraque</b>           |   |                                     |             |                  |   |             |                  |                          |             |            |                                  |             |             |                              |                       |                           |
| Tiraque                  | 45,3  | 89,2                                | 95,2        | 83,6             | 87,7                                    | 88,6        | 86,7             | 4,8                      | 5,7         | 4,0        | 62,9                             | 72,9        | 53,6        | 76,9                         | 1,1                   | 0,6                       |
| Shinahota                | 75,9  | 94,2                                | 97,1        | 90,6             | 83,2                                    | 82,0        | 84,5             | 6,4                      | 7,0         | 5,7        | 66,2                             | 77,1        | 53,3        | 76,9                         | 1,0                   | 0,5                       |
| <b>ORURO</b>             | <b>62,4</b>   | <b>96</b>                           | <b>98,7</b> | <b>93,5</b>      | <b>89,8</b>                             | <b>89,5</b> | <b>90,1</b>      | <b>9,6</b>               | <b>10,3</b> | <b>8,8</b> | <b>57,5</b>                      | <b>66,2</b> | <b>49,1</b> | <b>79,6</b>                  | <b>1,2</b>            | <b>0,7</b>                |
| <b>Cercado</b>           |   |                                     |             |                  |   |             |                  |                          |             |            |                                  |             |             |                              |                       |                           |
| Oruro                    | 80,0  | 97,6                                | 99,4        | 96,1             | 91,3                                    | 91,3        | 91,4             | 11,2                     | 11,9        | 10,5       | 53,0                             | 61,9        | 45,1        | 79,6                         | 1,4                   | 0,9                       |

Continúa...

(Continuación)

## BOLIVIA: INDICADORES DE SALUD, EDUCACIÓN Y EMPLEO, SEGÚN DEPARTAMENTO Y MUNICIPIO, CENSO 2012

| DEPARTAMENTO Y MUNICIPIO   | ATENCIÓN DEL ÚLTIMO PARTO EN ESTABLECIMIENTO DE SALUD | TASA DE ALFABETISMO                 |                  |        | TASA DE ASISTENCIA ESCOLAR DE POBLACIÓN |       |                  | AÑOS PROMEDIO DE ESTUDIO |       |         | TASA GLOBAL DE PARTICIPACIÓN (%) |       |        | TASA DE OFERTA POTENCIAL (%) | ÍNDICE DE DEPENDENCIA | ÍNDICE DE CARGA ECONÓMICA |
|----------------------------|---|-------------------------------------|------------------|--------|---|-------|------------------|--------------------------|-------|---------|----------------------------------|-------|--------|------------------------------|-----------------------|---------------------------|
|                            |   | POBLACIÓN FEMENINA DE 15 AÑOS O MÁS | DE 15 AÑOS O MÁS |        | DE 6 A 19 AÑOS                          |       | DE 19 AÑOS O MÁS |                          | TOTAL | Hombres | Mujeres                          |       |        |                              |                       |                           |
|                            |   |                                     | Total            | Hombre | Mujer                                   | Total | Hombre           | Mujer                    |       |         |                                  | Total | Hombre |                              |                       |                           |
| Caracollo                  | 42,2  | 95,1                                | 98,3             | 92     | 89,5                                    | 90,0  | 88,9             | 7,9                      | 9,0   | 6,9     | 59,8                             | 68,0  | 52,0   | 79,2                         | 1,1                   | 0,7                       |
| El Choro                   | 34,6  | 95,5                                | 98,8             | 92,5   | 87,1                                    | 89,0  | 85,0             | 7,4                      | 8,3   | 6,5     | 71,6                             | 73,7  | 69,7   | 81,5                         | 0,7                   | 0,4                       |
| Soracachi                  | 35,0  | 93,0                                | 97,4             | 88,4   | 85,4                                    | 86,7  | 84,0             | 6,0                      | 7,1   | 5,0     | 66,5                             | 72,6  | 60,1   | 79,8                         | 0,9                   | 0,5                       |
| <b>Abaroa</b>              |   |                                     |                  |        |   |       |                  |                          |       |         |                                  |       |        |                              |                       |                           |
| Challapata                 | 39,1  | 90,4                                | 95,7             | 84,9   | 84,1                                    | 83,7  | 84,6             | 6,4                      | 7,3   | 5,6     | 62,4                             | 68,0  | 56,6   | 78,1                         | 1,1                   | 0,6                       |
| Quillacas                  | 41,0  | 94,8                                | 99,5             | 89,7   | 89,4                                    | 89,4  | 89,4             | 7,4                      | 8,4   | 6,2     | 73,3                             | 78,7  | 67,4   | 79,6                         | 0,7                   | 0,4                       |
| <b>Carangas</b>            |   |                                     |                  |        |   |       |                  |                          |       |         |                                  |       |        |                              |                       |                           |
| Corque                     | 26,0  | 93,9                                | 98,5             | 88,7   | 86,4                                    | 83,6  | 89,5             | 7,5                      | 8,7   | 6,2     | 60,5                             | 68,8  | 51,2   | 81,5                         | 1,1                   | 0,7                       |
| Choque Cota                | 26,4  | 95,3                                | 98,9             | 91,8   | 91,2                                    | 91,7  | 90,5             | 8,7                      | 10,5  | 7,0     | 64,9                             | 69,6  | 60,1   | 80,9                         | 0,9                   | 0,5                       |
| <b>Sajama</b>              |   |                                     |                  |        |   |       |                  |                          |       |         |                                  |       |        |                              |                       |                           |
| Curahuara de Carangas      | 29,0  | 93,6                                | 98,0             | 88,6   | 78,8                                    | 71,8  | 89,1             | 7,2                      | 8,6   | 5,7     | 58,9                             | 62,2  | 55,2   | 82,2                         | 1,1                   | 0,7                       |
| Turco                      | 30,7  | 95,5                                | 98,6             | 92,2   | 92,2                                    | 92,3  | 92,1             | 7,8                      | 9,1   | 6,4     | 68,3                             | 74,4  | 61,8   | 80,7                         | 0,8                   | 0,5                       |
| <b>Litoral</b>             |   |                                     |                  |        |   |       |                  |                          |       |         |                                  |       |        |                              |                       |                           |
| Huachacalla                | 57,9  | 97,2                                | 100              | 90,4   | 46,0                                    | 33,8  | 89,6             | 10,5                     | 11,2  | 9,2     | 41,2                             | 36,5  | 51,5   | 87,3                         | 1,8                   | 1,4                       |
| Escara                     | 28,9  | 96,9                                | 98,4             | 95,5   | 91,1                                    | 91,1  | 91,0             | 9,7                      | 10,6  | 8,9     | 62,1                             | 71,0  | 53,1   | 80,9                         | 1,0                   | 0,6                       |
| Cruz de Machacamarca       | 35,6  | 97,2                                | 99,2             | 95,2   | 86,8                                    | 88,2  | 85,3             | 8,8                      | 9,8   | 7,8     | 54,5                             | 69,8  | 39,2   | 79,4                         | 1,4                   | 0,8                       |
| Yunguyo de Litoral         | 30,8  | 100,0                               | 100,0            | 100,0  | 91,7                                    | 89,5  | 94,2             | 8,4                      | 9,2   | 7,6     | 62,2                             | 72,9  | 50,3   | 79,2                         | 1,0                   | 0,6                       |
| Esmeralda                  | 43,2  | 97,8                                | 99,1             | 96,6   | 87,6                                    | 88,0  | 87,1             | 8,8                      | 9,4   | 8,2     | 56,1                             | 68,5  | 43,9   | 76,8                         | 1,4                   | 0,8                       |
| <b>Poopó</b>               |   |                                     |                  |        |   |       |                  |                          |       |         |                                  |       |        |                              |                       |                           |
| Poopó                      | 53,8  | 92,3                                | 97               | 87,4   | 86,5                                    | 84,8  | 88,4             | 7,6                      | 8,6   | 6,6     | 59,8                             | 69,8  | 49,2   | 82,5                         | 1,0                   | 0,7                       |
| Pazña                      | 47,2  | 92,6                                | 97,4             | 87,7   | 92,1                                    | 91,2  | 93,1             | 7,8                      | 8,8   | 6,8     | 64,8                             | 73,7  | 55,9   | 79,5                         | 1,0                   | 0,5                       |
| Antequera                  | 58,1  | 95,0                                | 99,1             | 90,7   | 93,7                                    | 94,1  | 93,3             | 8,3                      | 9,2   | 7,4     | 58,3                             | 70,3  | 45,2   | 76,8                         | 1,3                   | 0,7                       |
| <b>Pantaleón Dalence</b>   |   |                                     |                  |        |   |       |                  |                          |       |         |                                  |       |        |                              |                       |                           |
| Huanuni                    | 74,7  | 95,9                                | 98,7             | 92,8   | 92,3                                    | 92,7  | 91,9             | 9,0                      | 9,4   | 8,5     | 52,9                             | 69,4  | 35,0   | 76,7                         | 1,5                   | 0,9                       |
| Machacamarca               | 63,6  | 94,3                                | 98,5             | 90,5   | 91,8                                    | 90,6  | 93,0             | 8,6                      | 9,7   | 7,7     | 55,9                             | 65,4  | 47,0   | 80,3                         | 1,3                   | 0,8                       |
| <b>Ladislao Cabrera</b>    |   |                                     |                  |        |   |       |                  |                          |       |         |                                  |       |        |                              |                       |                           |
| Salinas de Garci Mendoza   | 38,2  | 97,1                                | 99,1             | 94,9   | 87,2                                    | 86,0  | 88,6             | 8,1                      | 9,3   | 6,8     | 71,4                             | 76,0  | 66,3   | 78,5                         | 0,8                   | 0,4                       |
| Pampa Aullagas             | 33,7  | 92,6                                | 97,5             | 87,3   | 90,5                                    | 92,6  | 88,2             | 6,6                      | 7,6   | 5,4     | 61,9                             | 70,9  | 51,7   | 77,5                         | 1,1                   | 0,6                       |
| <b>Sabaya</b>              |   |                                     |                  |        |   |       |                  |                          |       |         |                                  |       |        |                              |                       |                           |
| Sabaya                     | 33,2  | 98,0                                | 99,5             | 96,5   | 88,5                                    | 87,7  | 89,4             | 9,0                      | 9,7   | 8,2     | 56,1                             | 67,7  | 43,6   | 76,8                         | 1,4                   | 0,8                       |
| Coipasa                    | 40,6  | 99,5                                | 100,0            | 98,9   | 87,1                                    | 82,8  | 91,7             | 10,0                     | 10,9  | 9,0     | 56,0                             | 66,8  | 43,7   | 77,0                         | 1,3                   | 0,8                       |
| Chipaya                    | 30,8  | 97,0                                | 98,8             | 95,2   | 82,9                                    | 87,3  | 78,5             | 7,3                      | 8,1   | 6,4     | 51,7                             | 61,1  | 42,1   | 76,2                         | 1,6                   | 0,9                       |
| <b>Saucari</b>             |   |                                     |                  |        |   |       |                  |                          |       |         |                                  |       |        |                              |                       |                           |
| Toledo                     | 35,8  | 94,2                                | 98,1             | 90,2   | 88,1                                    | 87,3  | 89,1             | 7,5                      | 8,6   | 6,3     | 70,4                             | 75,5  | 64,9   | 82,2                         | 0,8                   | 0,4                       |
| <b>Tomás Barrón</b>        |   |                                     |                  |        |   |       |                  |                          |       |         |                                  |       |        |                              |                       |                           |
| Eucaliptus                 | 43,7  | 92,7                                | 97,0             | 88,4   | 89,0                                    | 90,3  | 87,7             | 7,5                      | 8,4   | 6,6     | 64,2                             | 71,2  | 56,9   | 80,0                         | 1,0                   | 0,6                       |
| <b>Sur Carangas</b>        |   |                                     |                  |        |   |       |                  |                          |       |         |                                  |       |        |                              |                       |                           |
| Santiago de Andamarca      | 26,3  | 93,9                                | 98,2             | 89,5   | 88,3                                    | 88,7  | 87,9             | 7,6                      | 9,1   | 6,2     | 63,5                             | 70,9  | 55,9   | 83,9                         | 0,9                   | 0,6                       |
| Belén de Andamarca         | 31,5  | 94,4                                | 99,3             | 89,6   | 93,1                                    | 91,8  | 94,7             | 7,5                      | 9,0   | 6,0     | 65,6                             | 71,0  | 60,0   | 80,6                         | 0,9                   | 0,5                       |
| <b>San Pedro de Totora</b> |   |                                     |                  |        |   |       |                  |                          |       |         |                                  |       |        |                              |                       |                           |
| San Pedro de Totora        | 21,4  | 95,1                                | 98,3             | 91,7   | 89,8                                    | 90,5  | 89,2             | 7,4                      | 8,4   | 6,2     | 69,5                             | 74,8  | 63,8   | 79,6                         | 0,8                   | 0,4                       |

(Continuación)

## BOLIVIA: INDICADORES DE SALUD, EDUCACIÓN Y EMPLEO, SEGÚN DEPARTAMENTO Y MUNICIPIO, CENSO 2012

| DEPARTAMENTO Y MUNICIPIO | ATENCIÓN DEL ÚLTIMO PARTO EN ESTABLECIMIENTO DE SALUD | TASA DE ALFABETISMO                 |                  |        | TASA DE ASISTENCIA ESCOLAR DE POBLACIÓN |       |                  | AÑOS PROMEDIO DE ESTUDIO |       |         | TASA GLOBAL DE PARTICIPACIÓN (%) |       |        | TASA DE OFERTA POTENCIAL (%) | ÍNDICE DE DEPENDENCIA | ÍNDICE DE CARGA ECONÓMICA |
|--------------------------|---|-------------------------------------|------------------|--------|---|-------|------------------|--------------------------|-------|---------|----------------------------------|-------|--------|------------------------------|-----------------------|---------------------------|
|                          |   | POBLACIÓN FEMENINA DE 15 AÑOS O MÁS | DE 15 AÑOS O MÁS |        | DE 6 A 19 AÑOS                          |       | DE 19 AÑOS O MÁS |                          | TOTAL | Hombres | Mujeres                          |       |        |                              |                       |                           |
|                          |   |                                     | Total            | Hombre | Mujer                                   | Total | Hombre           | Mujer                    |       |         |                                  | Total | Hombre |                              |                       |                           |
| <b>Sebastián Pagador</b> |   |                                     |                  |        |   |       |                  |                          |       |         |                                  |       |        |                              |                       |                           |
| Huari                    | 43,0  | 91,4                                | 96,5             | 85,1   | 88,6                                    | 90,0  | 87,0             | 7,2                      | 7,9   | 6,3     | 65,7                             | 73,5  | 56,3   | 80,9                         | 0,9                   | 0,5                       |
| <b>Mejillones</b>        |   |                                     |                  |        |   |       |                  |                          |       |         |                                  |       |        |                              |                       |                           |
| La Rivera                | 32,4  | 96,2                                | 100,0            | 92,7   | 87,3                                    | 91,4  | 83,3             | 8,8                      | 9,2   | 8,4     | 67,3                             | 76,1  | 58,5   | 77,2                         | 1,0                   | 0,5                       |
| Todos Santos             | 28,7  | 98,8                                | 100,0            | 97,2   | 80,4                                    | 71,8  | 93,8             | 9,9                      | 10,9  | 8,6     | 60,6                             | 65,3  | 54,6   | 77,5                         | 1,1                   | 0,7                       |
| Carangas                 | 34,5  | 98,3                                | 98,4             | 98,3   | 89,0                                    | 88,5  | 89,6             | 8,7                      | 9,1   | 8,4     | 56,0                             | 65,6  | 47,3   | 75,6                         | 1,4                   | 0,8                       |
| <b>Nor Carangas</b>      |   |                                     |                  |        |   |       |                  |                          |       |         |                                  |       |        |                              |                       |                           |
| Huayllamarca             | 33,1  | 93,7                                | 98,3             | 88,2   | 88,9                                    | 88,6  | 89,1             | 7,5                      | 8,7   | 6,0     | 71,1                             | 78,2  | 62,9   | 85,1                         | 0,7                   | 0,4                       |
| POTOSÍ                   | 51,0  | 88,2                                | 94,4             | 82,3   | 87,8                                    | 88,7  | 86,9             | 7,2                      | 7,9   | 6,5     | 57,7                             | 68,5  | 47,3   | 77,3                         | 1,3                   | 0,7                       |
| <b>Tomás Frías</b>       |   |                                     |                  |        |   |       |                  |                          |       |         |                                  |       |        |                              |                       |                           |
| Potosí                   | 78,7  | 95,6                                | 98,7             | 92,8   | 91,6                                    | 91,4  | 91,8             | 10,4                     | 11,1  | 9,7     | 50,3                             | 62,3  | 39,6   | 77,6                         | 1,6                   | 1                         |
| Tingupaya                | 17,8  | 73,2                                | 85,0             | 60,1   | 77,8                                    | 81,8  | 73,3             | 3,7                      | 4,4   | 2,9     | 64,9                             | 75,8  | 52,7   | 74,1                         | 1,1                   | 0,5                       |
| Yocalla                  | 48,9  | 87,8                                | 96,2             | 79,0   | 90,9                                    | 91,2  | 90,5             | 6,2                      | 7,3   | 5,1     | 60,4                             | 71,9  | 48,4   | 82,1                         | 1,0                   | 0,7                       |
| Urmiri                   | 27,3  | 90,5                                | 96,5             | 82,1   | 87,7                                    | 89,0  | 85,9             | 6,0                      | 6,6   | 5,1     | 65,7                             | 75,0  | 52,6   | 80,6                         | 0,9                   | 0,5                       |
| <b>Rafael Bustillo</b>   |   |                                     |                  |        |   |       |                  |                          |       |         |                                  |       |        |                              |                       |                           |
| Uncía                    | 44,6  | 85,3                                | 94,1             | 76,8   | 89,7                                    | 90,3  | 89,1             | 6,8                      | 7,7   | 5,9     | 57,6                             | 66,2  | 49,0   | 78,0                         | 1,3                   | 0,7                       |
| Chayanta                 | 34,3  | 84,6                                | 94,3             | 75,3   | 89,3                                    | 91,1  | 87,5             | 5,4                      | 6,4   | 4,5     | 62,3                             | 71,2  | 53,5   | 75,9                         | 1,1                   | 0,6                       |
| Llallagua                | 68,0  | 92,7                                | 97,3             | 88,7   | 91,5                                    | 92,1  | 91,0             | 9,3                      | 10,1  | 8,7     | 51,2                             | 61,0  | 42,5   | 76,7                         | 1,6                   | 1,0                       |
| Chuquiuta                | 25,0  | 82,9                                | 91,5             | 73,2   | 86                                      | 87,9  | 83,8             | 4,9                      | 5,5   | 4,1     | 53,1                             | 70,9  | 33,5   | 72,6                         | 1,6                   | 0,9                       |
| <b>Cornelio Saavedra</b> |   |                                     |                  |        |   |       |                  |                          |       |         |                                  |       |        |                              |                       |                           |
| Betanzos                 | 39,4  | 83,3                                | 91,2             | 75,7   | 86,9                                    | 88,6  | 85,2             | 4,9                      | 5,8   | 4,1     | 60,9                             | 70,2  | 51,8   | 78,4                         | 1,1                   | 0,6                       |
| Chaquí                   | 37,8  | 81,2                                | 92,0             | 71,7   | 88,3                                    | 89,0  | 87,6             | 4,6                      | 5,5   | 3,9     | 57,0                             | 69,2  | 46,0   | 80,7                         | 1,2                   | 0,8                       |
| Tacobamba                | 20,8  | 75,1                                | 84,3             | 64,7   | 84,7                                    | 84,5  | 84,9             | 3,8                      | 4,4   | 3,0     | 64,0                             | 74,6  | 52,1   | 77,7                         | 1,0                   | 0,6                       |
| <b>Chayanta</b>          |   |                                     |                  |        |   |       |                  |                          |       |         |                                  |       |        |                              |                       |                           |
| Colquechaca              | 24,1  | 75,1                                | 84,9             | 63,9   | 82                                      | 84,9  | 78,8             | 4,0                      | 4,7   | 3,3     | 64,8                             | 74,7  | 53,6   | 74,4                         | 1,1                   | 0,5                       |
| Ravelo                   | 30,5  | 68,1                                | 78,9             | 57,2   | 84,3                                    | 86,3  | 82,1             | 3,5                      | 4,1   | 2,8     | 62,9                             | 73,3  | 52,3   | 76,9                         | 1,1                   | 0,6                       |
| Pocoata                  | 22,7  | 82,2                                | 91,1             | 73,0   | 87,5                                    | 88,8  | 86,1             | 4,7                      | 5,5   | 3,8     | 62,7                             | 73,5  | 51,6   | 77,3                         | 1,1                   | 0,6                       |
| Ocurí                    | 24,7  | 68,5                                | 80,6             | 55,1   | 80,7                                    | 84,2  | 76,8             | 3,4                      | 4,0   | 2,7     | 67,8                             | 77,4  | 57,3   | 74,4                         | 1,0                   | 0,5                       |
| <b>Charcas</b>           |   |                                     |                  |        |   |       |                  |                          |       |         |                                  |       |        |                              |                       |                           |
| S.P. de Buena Vista      | 22,3  | 82,0                                | 89,2             | 74,5   | 83,7                                    | 86,9  | 80,3             | 4,5                      | 5,2   | 3,8     | 62,9                             | 70,8  | 54,6   | 75,4                         | 1,1                   | 0,6                       |
| Toro Toro                | 22,5  | 80,3                                | 89,4             | 71,2   | 85,1                                    | 86,6  | 83,6             | 4,5                      | 5,3   | 3,7     | 59,3                             | 70,7  | 47,7   | 74,6                         | 1,3                   | 0,7                       |
| <b>Nor Chichas</b>       |   |                                     |                  |        |   |       |                  |                          |       |         |                                  |       |        |                              |                       |                           |
| Cotagaita                | 48,0  | 89,7                                | 97,2             | 82,7   | 86,5                                    | 86,8  | 86,1             | 6,6                      | 7,5   | 5,7     | 60,4                             | 73,6  | 48,0   | 79,4                         | 1,1                   | 0,7                       |
| Vitichi                  | 28,2  | 82,4                                | 95,6             | 71,5   | 88,4                                    | 89,7  | 87,2             | 5,3                      | 6,6   | 4,2     | 53,8                             | 66,4  | 43,1   | 79,9                         | 1,3                   | 0,9                       |
| <b>Alonso de Ibáñez</b>  |   |                                     |                  |        |   |       |                  |                          |       |         |                                  |       |        |                              |                       |                           |
| Villa de Sacaca          | 30,0  | 84,5                                | 93,6             | 75,3   | 81,4                                    | 86,5  | 75,7             | 4,8                      | 5,8   | 3,9     | 71,5                             | 76,1  | 66,7   | 75,4                         | 0,9                   | 0,4                       |
| Caripuyo                 | 16,8  | 87,2                                | 96,3             | 76,9   | 87,6                                    | 91,1  | 83,4             | 5,0                      | 6,1   | 3,7     | 72,3                             | 75,6  | 68,6   | 76,5                         | 0,8                   | 0,4                       |
| <b>Sur Chichas</b>       |   |                                     |                  |        |   |       |                  |                          |       |         |                                  |       |        |                              |                       |                           |
| Tupiza                   | 63,1  | 92,5                                | 98               | 87,5   | 88,8                                    | 88    | 89,6             | 8,2                      | 9,0   | 7,5     | 56,6                             | 66,5  | 47,7   | 79,1                         | 1,3                   | 0,8                       |
| Atocha                   | 78,8  | 96,2                                | 98,9             | 93,2   | 92,4                                    | 92,3  | 92,6             | 9,0                      | 9,6   | 8,4     | 55,7                             | 70,1  | 40,3   | 75,3                         | 1,4                   | 0,8                       |
| <b>Nor López</b>         |   |                                     |                  |        |   |       |                  |                          |       |         |                                  |       |        |                              |                       |                           |
| Colcha K                 | 39,6  | 95,8                                | 98,5             | 92,2   | 86,5                                    | 84,8  | 88,4             | 8,9                      | 10,0  | 7,4     | 62,2                             | 73,2  | 48,2   | 79,3                         | 1,0                   | 0,6                       |
| San Pedro de Quemes      | 46,8  | 97,3                                | 99,5             | 94,5   | 88                                      | 85,2  | 91,2             | 9,6                      | 10,4  | 8,8     | 71,1                             | 76,7  | 64,1   | 84,1                         | 0,7                   | 0,4                       |

Continúa...

(Continuación)

## BOLIVIA: INDICADORES DE SALUD, EDUCACIÓN Y EMPLEO, SEGÚN DEPARTAMENTO Y MUNICIPIO, CENSO 2012

| DEPARTAMENTO Y MUNICIPIO       | ATENCIÓN DEL ÚLTIMO PARTO EN ESTABLECIMIENTO DE SALUD | TASA DE ALFABETISMO                 |                  |             | TASA DE ASISTENCIA ESCOLAR DE POBLACIÓN |             |                  | AÑOS PROMEDIO DE ESTUDIO |            |            | TASA GLOBAL DE PARTICIPACIÓN (%) |             |             | TASA DE OFERTA POTENCIAL (%) | ÍNDICE DE DEPENDENCIA | ÍNDICE DE CARGA ECONÓMICA |
|--------------------------------|---|-------------------------------------|------------------|-------------|---|-------------|------------------|--------------------------|------------|------------|----------------------------------|-------------|-------------|------------------------------|-----------------------|---------------------------|
|                                |   | POBLACIÓN FEMENINA DE 15 AÑOS O MÁS | DE 15 AÑOS O MÁS |             | DE 6 A 19 AÑOS                          |             | DE 19 AÑOS O MÁS |                          | TOTAL      | Hombres    | Mujeres                          |             |             |                              |                       |                           |
|                                |   |                                     | Total            | Hombre      | Mujer                                   | Total       | Hombre           | Mujer                    |            |            |                                  | Total       | Hombre      |                              |                       |                           |
| <b>Sur Lipez</b>               |   |                                     |                  |             |   |             |                  |                          |            |            |                                  |             |             |                              |                       |                           |
| San Pablo de Lipez             | 32,6  | 95,1                                | 98,5             | 91,1        | 82,6                                    | 81,7        | 83,7             | 7,3                      | 8,2        | 6,2        | 61,7                             | 70,3        | 51,6        | 74,6                         | 1,2                   | 0,6                       |
| Mojinete                       | 20,7  | 95,7                                | 98,4             | 93          | 84,1                                    | 90,6        | 78               | 7,0                      | 8,0        | 6,0        | 45,9                             | 68,0        | 24,4        | 77,7                         | 2,0                   | 1,2                       |
| San Antonio de Esmoruco        | 24,0  | 92,4                                | 96,5             | 88,5        | 82,1                                    | 85,2        | 79,3             | 6,2                      | 7,0        | 5,5        | 61,7                             | 71,4        | 52,1        | 76,4                         | 1,1                   | 0,6                       |
| <b>José María Linares</b>      |   |                                     |                  |             |   |             |                  |                          |            |            |                                  |             |             |                              |                       |                           |
| Puna                           | 34,7  | 85,5                                | 94,7             | 77,5        | 88,2                                    | 89,8        | 86,6             | 5,7                      | 7,0        | 4,6        | 58,1                             | 68,5        | 48,8        | 80                           | 1,2                   | 0,7                       |
| Caiza D                        | 45,5  | 91,8                                | 97,4             | 86,6        | 89,6                                    | 90,2        | 89,1             | 6,8                      | 7,8        | 5,8        | 56,2                             | 67,2        | 45,7        | 81,2                         | 1,2                   | 0,8                       |
| Ckochas                        | 22,8  | 81,4                                | 90,5             | 72,6        | 82,5                                    | 85,9        | 78,8             | 4,4                      | 5,3        | 3,5        | 59,4                             | 70,1        | 48,8        | 73,6                         | 1,3                   | 0,7                       |
| <b>Antonio Quijarro</b>        |   |                                     |                  |             |   |             |                  |                          |            |            |                                  |             |             |                              |                       |                           |
| Uyuni                          | 58,6  | 95,6                                | 98,4             | 93          | 89,7                                    | 89,2        | 90,3             | 9,1                      | 9,9        | 8,4        | 57,9                             | 66,1        | 50,2        | 76,9                         | 1,3                   | 0,7                       |
| Tomave                         | 36,7  | 89,3                                | 97,1             | 81,7        | 90,4                                    | 91,2        | 89,6             | 6,4                      | 7,7        | 5,2        | 57,1                             | 67,6        | 46,8        | 78,4                         | 1,3                   | 0,8                       |
| Porco                          | 66,7  | 95,8                                | 98,4             | 93          | 90,1                                    | 90,7        | 89,5             | 7,9                      | 8,6        | 7,2        | 48,6                             | 70,4        | 25,0        | 72,0                         | 1,9                   | 1,1                       |
| <b>Bernardino Bilbao Rioja</b> |   |                                     |                  |             |   |             |                  |                          |            |            |                                  |             |             |                              |                       |                           |
| Arampampa                      | 32,1  | 87,8                                | 93,9             | 81,1        | 81,5                                    | 84,4        | 78,4             | 5,1                      | 5,7        | 4,4        | 62,9                             | 75,1        | 50,0        | 73,9                         | 1,2                   | 0,6                       |
| Acasio                         | 36,7  | 87,9                                | 93,8             | 82,0        | 86,6                                    | 88,5        | 84,8             | 5,7                      | 6,6        | 4,7        | 56,9                             | 67,6        | 46,1        | 75,3                         | 1,3                   | 0,8                       |
| <b>Daniel Campos</b>           |   |                                     |                  |             |   |             |                  |                          |            |            |                                  |             |             |                              |                       |                           |
| Llica                          | 44,3  | 98,5                                | 99,5             | 97,4        | 82,9                                    | 78,4        | 88,2             | 9,7                      | 10,6       | 8,7        | 70,3                             | 75,4        | 64,4        | 81,2                         | 0,8                   | 0,4                       |
| Tahua                          | 33,8  | 97,1                                | 99,5             | 94,5        | 91,2                                    | 90,8        | 91,7             | 9,2                      | 10,5       | 7,8        | 64,9                             | 72,3        | 57,0        | 80,1                         | 0,9                   | 0,5                       |
| <b>Modesto Omiste</b>          |   |                                     |                  |             |   |             |                  |                          |            |            |                                  |             |             |                              |                       |                           |
| Villazón                       | 68,3  | 93,2                                | 97,7             | 89,4        | 89,4                                    | 89,2        | 89,6             | 7,7                      | 8,5        | 7,1        | 57,9                             | 66,7        | 50,2        | 78,9                         | 1,2                   | 0,7                       |
| <b>Enrique Baldivieso</b>      |   |                                     |                  |             |   |             |                  |                          |            |            |                                  |             |             |                              |                       |                           |
| San Agustín                    | 19,2  | 93,6                                | 98,6             | 88,8        | 88,5                                    | 88,9        | 88,2             | 7,0                      | 8,1        | 5,9        | 61,2                             | 70,5        | 52,0        | 79,4                         | 1,1                   | 0,6                       |
| <b>TARIJA</b>                  | <b>77,8</b>   | <b>94,2</b>                         | <b>96,8</b>      | <b>91,7</b> | <b>84,9</b>                             | <b>83,6</b> | <b>86,3</b>      | <b>8,8</b>               | <b>9,1</b> | <b>8,4</b> | <b>60,8</b>                      | <b>71,9</b> | <b>49,9</b> | <b>80,6</b>                  | <b>1,1</b>            | <b>0,6</b>                |
| <b>Cercado</b>                 |   |                                     |                  |             |   |             |                  |                          |            |            |                                  |             |             |                              |                       |                           |
| Tarija                         | 85,9  | 95,9                                | 98,2             | 93,9        | 87,5                                    | 86,5        | 88,6             | 10,2                     | 10,5       | 9,8        | 59,9                             | 69,1        | 51,4        | 81,9                         | 1,1                   | 0,7                       |
| <b>Aniceto Arce</b>            |   |                                     |                  |             |   |             |                  |                          |            |            |                                  |             |             |                              |                       |                           |
| Padcaya                        | 52,2  | 90,8                                | 95,4             | 86,0        | 79,1                                    | 76,5        | 82,1             | 5,9                      | 6,2        | 5,6        | 63,5                             | 77,5        | 48,5        | 80,9                         | 1,0                   | 0,6                       |
| Bermejo                        | 83,6  | 95,0                                | 97,5             | 92,6        | 84,6                                    | 82,8        | 86,4             | 8,4                      | 8,7        | 8,0        | 63,6                             | 73,7        | 53,5        | 81,2                         | 1,0                   | 0,6                       |
| <b>Gran Chaco</b>              |   |                                     |                  |             |   |             |                  |                          |            |            |                                  |             |             |                              |                       |                           |
| Yacuiba                        | 80,3  | 94,6                                | 96,7             | 92,6        | 85,4                                    | 84,5        | 86,2             | 8,3                      | 8,6        | 8,0        | 58,0                             | 69,8        | 46,3        | 79,2                         | 1,2                   | 0,7                       |
| Caraparí                       | 66,5  | 94,5                                | 96,8             | 91,1        | 83,9                                    | 81,1        | 87,1             | 8,2                      | 8,5        | 7,6        | 67,4                             | 82,0        | 45,6        | 81,0                         | 0,8                   | 0,5                       |
| Villamontes                    | 82,5  | 96,5                                | 97,8             | 95,1        | 84,2                                    | 81,8        | 86,7             | 8,8                      | 9,1        | 8,5        | 58,0                             | 69,0        | 46,1        | 78,7                         | 1,2                   | 0,7                       |
| <b>Avilés</b>                  |   |                                     |                  |             |   |             |                  |                          |            |            |                                  |             |             |                              |                       |                           |
| Uriondo                        | 66,5  | 90,9                                | 95,4             | 86,6        | 78,8                                    | 77,9        | 79,7             | 6,2                      | 6,4        | 5,9        | 70,2                             | 81,3        | 59,2        | 81,7                         | 0,8                   | 0,4                       |
| Yunchará                       | 31,7  | 85,6                                | 93,3             | 78,3        | 75,0                                    | 75,3        | 74,6             | 4,8                      | 5,4        | 4,2        | 66,8                             | 78,2        | 56,0        | 77,4                         | 0,9                   | 0,5                       |
| <b>Méndez</b>                  |   |                                     |                  |             |   |             |                  |                          |            |            |                                  |             |             |                              |                       |                           |
| Villa San Lorenzo              | 61,7  | 86,1                                | 90,6             | 81,9        | 82,9                                    | 82,5        | 83,3             | 6,6                      | 7,0        | 6,3        | 64,4                             | 76,1        | 53,4        | 80,3                         | 0,9                   | 0,6                       |
| El Puente                      | 44,0  | 86,5                                | 93,7             | 79,5        | 78,7                                    | 77,9        | 79,5             | 5,2                      | 5,8        | 4,7        | 60,9                             | 77,7        | 44,5        | 80,4                         | 1,1                   | 0,6                       |
| <b>Burnet O'Connor</b>         |   |                                     |                  |             |   |             |                  |                          |            |            |                                  |             |             |                              |                       |                           |
| Entre Ríos                     | 55,1  | 90,2                                | 93,0             | 87          | 80,7                                    | 78,3        | 83,3             | 6,7                      | 7,0        | 6,2        | 62,8                             | 78,8        | 44,3        | 77,6                         | 1,1                   | 0,6                       |

Continúa...

(Continuación)

## BOLIVIA: INDICADORES DE SALUD, EDUCACIÓN Y EMPLEO, SEGÚN DEPARTAMENTO Y MUNICIPIO, CENSO 2012

| DEPARTAMENTO Y MUNICIPIO | ATENCIÓN DEL ÚLTIMO PARTO EN ESTABLECIMIENTO DE SALUD | TASA DE ALFABETISMO                 |                  |        | TASA DE ASISTENCIA ESCOLAR DE POBLACIÓN |                |        | AÑOS PROMEDIO DE ESTUDIO |                  |        | TASA GLOBAL DE PARTICIPACIÓN (%) |       |         | TASA DE OFERTA POTENCIAL (%) | ÍNDICE DE DEPENDENCIA | ÍNDICE DE CARGA ECONÓMICA |         |
|--------------------------|---|-------------------------------------|------------------|--------|---|----------------|--------|--------------------------|------------------|--------|----------------------------------|-------|---------|------------------------------|-----------------------|---------------------------|---------|
|                          |   | POBLACIÓN FEMENINA DE 15 AÑOS O MÁS | DE 15 AÑOS O MÁS |        |   | DE 6 A 19 AÑOS |        |                          | DE 19 AÑOS O MÁS |        |                                  | TOTAL | Hombres |                              |                       |                           | Mujeres |
|                          |   |                                     | Total            | Hombre | Mujer                                   | Total          | Hombre | Mujer                    | Total            | Hombre | Mujer                            |       |         |                              |                       |                           |         |
| SANTA CRUZ               | 84,8  | 97,4                                | 98,5             | 96,3   | 85,6                                    | 84,9           | 86,2   | 9,5                      | 9,8              | 9,2    | 59,2                             | 71,6  | 46,5    | 78,6                         | 1,2                   | 0,7                       |         |
| <b>Andrés Ibáñez</b>     |   |                                     |                  |        |   |                |        |                          |                  |        |                                  |       |         |                              |                       |                           |         |
| Santa Cruz de la Sierra  | 90,0  | 98,6                                | 99,3             | 97,8   | 86,7                                    | 86,5           | 86,8   | 10,7                     | 11,1             | 10,3   | 60,5                             | 70,9  | 50,4    | 80,2                         | 1,1                   | 0,7                       |         |
| Cotoca                   | 83,4  | 96,2                                | 97,7             | 94,6   | 85                                      | 83,9           | 86,2   | 8,0                      | 8,3              | 7,8    | 57,3                             | 72,3  | 41,1    | 75,2                         | 1,3                   | 0,7                       |         |
| Porongo                  | 77,2  | 95,8                                | 96,5             | 95,0   | 85,9                                    | 85,9           | 86,0   | 8,8                      | 8,7              | 8,8    | 62,1                             | 75,5  | 46,6    | 76,7                         | 1,1                   | 0,6                       |         |
| La Guardia               | 85,6  | 97,1                                | 98,3             | 95,9   | 86,4                                    | 85,6           | 87,2   | 8,7                      | 9,0              | 8,4    | 59,2                             | 72,1  | 46,3    | 77,7                         | 1,2                   | 0,7                       |         |
| El Torno                 | 77,3  | 93,5                                | 96,2             | 90,7   | 85,5                                    | 84,4           | 86,5   | 7,4                      | 7,6              | 7,1    | 62,1                             | 76,0  | 47,7    | 78,3                         | 1,1                   | 0,6                       |         |
| <b>Warnes</b>            |   |                                     |                  |        |   |                |        |                          |                  |        |                                  |       |         |                              |                       |                           |         |
| Warnes                   | 84,7  | 96,9                                | 98,3             | 95,5   | 85,1                                    | 84,3           | 86,0   | 8,4                      | 8,8              | 8,1    | 56,7                             | 71,8  | 41,3    | 76,1                         | 1,3                   | 0,8                       |         |
| Okinawa Uno              | 76,8  | 96,5                                | 97,3             | 95,5   | 86,6                                    | 84,5           | 88,9   | 7,8                      | 7,9              | 7,7    | 52,3                             | 70,8  | 32,2    | 74,9                         | 1,6                   | 0,9                       |         |
| <b>Velasco</b>           |   |                                     |                  |        |   |                |        |                          |                  |        |                                  |       |         |                              |                       |                           |         |
| San Ignacio de Velasco   | 67,7  | 95,9                                | 97,6             | 94,1   | 83,9                                    | 83,5           | 84,4   | 7,6                      | 7,8              | 7,4    | 55,3                             | 69,9  | 39,9    | 73,7                         | 1,5                   | 0,8                       |         |
| San Miguel de Velasco    | 65,9  | 95,6                                | 97,5             | 93,5   | 86,3                                    | 86,7           | 85,8   | 7,1                      | 7,3              | 6,8    | 52,7                             | 67,5  | 36,8    | 76,2                         | 1,5                   | 0,9                       |         |
| San Rafael               | 72,6  | 96,7                                | 97,9             | 95     | 80,8                                    | 78,9           | 82,8   | 7,7                      | 7,9              | 7,5    | 60,2                             | 77,7  | 38,7    | 74,1                         | 1,3                   | 0,7                       |         |
| <b>Ichilo</b>            |   |                                     |                  |        |   |                |        |                          |                  |        |                                  |       |         |                              |                       |                           |         |
| Buena Vista              | 76,2  | 94,1                                | 96,3             | 91,4   | 83,7                                    | 80,6           | 87,2   | 7,1                      | 7,4              | 6,8    | 54,8                             | 71,2  | 35,3    | 77,7                         | 1,4                   | 0,8                       |         |
| San Carlos               | 75,7  | 94,3                                | 96,9             | 91,5   | 86,6                                    | 85,5           | 87,9   | 7,6                      | 7,8              | 7,3    | 56,8                             | 71,8  | 40,1    | 76,1                         | 1,3                   | 0,8                       |         |
| Yapacaní                 | 78,0  | 94,7                                | 97,2             | 91,4   | 82,9                                    | 82,5           | 83,4   | 7,4                      | 7,7              | 7,0    | 64,4                             | 78,1  | 47,5    | 77,9                         | 1,0                   | 0,6                       |         |
| San Juan de Yapacaní     | 79,0  | 95,9                                | 97,6             | 93,9   | 85,5                                    | 84,5           | 86,4   | 7,5                      | 7,7              | 7,3    | 60,5                             | 76,8  | 40,3    | 76,0                         | 1,2                   | 0,7                       |         |
| <b>Chiquitos</b>         |   |                                     |                  |        |   |                |        |                          |                  |        |                                  |       |         |                              |                       |                           |         |
| San José de Chiquitos    | 74,7  | 98,3                                | 98,9             | 97,6   | 77,5                                    | 77,8           | 77,3   | 8,0                      | 8,2              | 7,7    | 56,9                             | 75,7  | 34,6    | 74,5                         | 1,4                   | 0,8                       |         |
| Pailón                   | 79,5  | 97,8                                | 98,6             | 96,9   | 74,7                                    | 74,8           | 74,7   | 7,1                      | 7,4              | 6,9    | 61,7                             | 78,1  | 43,6    | 71,6                         | 1,3                   | 0,6                       |         |
| Roboré                   | 80,5  | 97,9                                | 98,6             | 97,1   | 84                                      | 78,1           | 91,4   | 9,3                      | 9,6              | 8,9    | 49,3                             | 60,9  | 36,2    | 79,8                         | 1,6                   | 1,0                       |         |
| <b>Sara</b>              |   |                                     |                  |        |   |                |        |                          |                  |        |                                  |       |         |                              |                       |                           |         |
| Portachuelo              | 87,4  | 96,5                                | 97,3             | 95,7   | 86,4                                    | 85,0           | 87,9   | 9,0                      | 8,9              | 9,1    | 55,9                             | 68,9  | 42,1    | 78,2                         | 1,3                   | 0,8                       |         |
| Santa Rosa del Sara      | 74,3  | 94,0                                | 96,2             | 90,9   | 82,3                                    | 80,6           | 84,2   | 6,6                      | 6,7              | 6,4    | 58,0                             | 76,3  | 34,1    | 76,7                         | 1,3                   | 0,7                       |         |
| Colpa Belgica            | 86,2  | 97,6                                | 98,3             | 96,8   | 85,1                                    | 84,0           | 86,2   | 8,4                      | 8,6              | 8,2    | 53,6                             | 71,9  | 33,1    | 75,3                         | 1,5                   | 0,9                       |         |
| <b>Cordillera</b>        |   |                                     |                  |        |   |                |        |                          |                  |        |                                  |       |         |                              |                       |                           |         |
| Lagunillas               | 62,1  | 92,6                                | 94,4             | 90,3   | 88,4                                    | 88,3           | 88,4   | 7,3                      | 7,8              | 6,5    | 51,6                             | 72,1  | 26,1    | 75,8                         | 1,6                   | 0,9                       |         |
| Charagua                 | 68,5  | 96,5                                | 98,6             | 94,3   | 78,7                                    | 78,8           | 78,5   | 7,3                      | 7,9              | 6,6    | 51,2                             | 67,8  | 33,0    | 72,2                         | 1,7                   | 1,0                       |         |
| Cabezas                  | 70,5  | 96,1                                | 97,4             | 94,4   | 75,0                                    | 74,6           | 75,5   | 6,4                      | 6,8              | 5,9    | 61,9                             | 78,8  | 41,3    | 74,3                         | 1,2                   | 0,6                       |         |
| Cuevo                    | 62,9  | 93,4                                | 94,1             | 92,7   | 88,8                                    | 84,4           | 93,1   | 8,2                      | 8,6              | 7,8    | 48,9                             | 63,3  | 34,0    | 76,2                         | 1,8                   | 1,0                       |         |
| Gutiérrez                | 50,6  | 93,9                                | 96,9             | 90,9   | 90,0                                    | 90,4           | 89,6   | 6,9                      | 7,6              | 6,3    | 45,1                             | 64,7  | 25,6    | 72,1                         | 2,1                   | 1,2                       |         |
| Camiri                   | 86,2  | 96,7                                | 98,3             | 95,4   | 90,4                                    | 88,8           | 92,1   | 10,1                     | 10,5             | 9,7    | 49,9                             | 60,7  | 40,2    | 80,3                         | 1,6                   | 1,0                       |         |
| Boyuiibe                 | 77,5  | 96,0                                | 97,5             | 94,5   | 84,4                                    | 81,0           | 88,1   | 8,4                      | 8,8              | 8,0    | 47,3                             | 61,7  | 32,4    | 79,4                         | 1,7                   | 1,1                       |         |
| <b>Vallegrande</b>       |   |                                     |                  |        |   |                |        |                          |                  |        |                                  |       |         |                              |                       |                           |         |
| Vallegrande              | 69,8  | 94,4                                | 96,1             | 92,7   | 86,4                                    | 83,6           | 89,5   | 7,9                      | 8,0              | 7,7    | 64,2                             | 77,3  | 50,7    | 81,9                         | 0,9                   | 0,6                       |         |
| Trigal                   | 71,1  | 96,0                                | 97,7             | 94,3   | 87,6                                    | 84,5           | 90,8   | 8,2                      | 8,4              | 7,9    | 64,1                             | 83,5  | 43,2    | 81,2                         | 0,9                   | 0,6                       |         |
| Moro Moro                | 54,8  | 91,6                                | 95,9             | 86,9   | 84,0                                    | 81,4           | 87,2   | 6,0                      | 6,4              | 5,6    | 72,1                             | 83,6  | 59,7    | 81,8                         | 0,7                   | 0,4                       |         |
| Postrer Valle            | 67,1  | 90,3                                | 91,6             | 88,7   | 86,3                                    | 83,5           | 89,7   | 7,1                      | 7,0              | 7,3    | 66,5                             | 81,1  | 48,8    | 80,2                         | 0,9                   | 0,5                       |         |
| Pucara                   | 56,6  | 94,2                                | 95,5             | 92,7   | 84,7                                    | 82,6           | 87,7   | 7,1                      | 7,0              | 7,1    | 67,5                             | 76,9  | 56,4    | 81,8                         | 0,8                   | 0,5                       |         |

Continúa...



(Continuación)  
**BOLIVIA: INDICADORES DE SALUD, EDUCACIÓN Y EMPLEO, SEGÚN DEPARTAMENTO Y MUNICIPIO, CENSO 2012**

| DEPARTAMENTO Y MUNICIPIO      | ATENCIÓN DEL ÚLTIMO PARTO EN ESTABLECIMIENTO DE SALUD | TASA DE ALFABETISMO                 |                  |             | TASA DE ASISTENCIA ESCOLAR DE POBLACIÓN |             |                  | AÑOS PROMEDIO DE ESTUDIO |            |            | TASA GLOBAL DE PARTICIPACIÓN (%) |             |             | TASA DE OFERTA POTENCIAL (%) | ÍNDICE DE DEPENDENCIA | ÍNDICE DE CARGA ECONÓMICA |
|-------------------------------|---|-------------------------------------|------------------|-------------|---|-------------|------------------|--------------------------|------------|------------|----------------------------------|-------------|-------------|------------------------------|-----------------------|---------------------------|
|                               |   | POBLACIÓN FEMENINA DE 15 AÑOS O MÁS | DE 15 AÑOS O MÁS |             | DE 6 A 19 AÑOS                          |             | DE 19 AÑOS O MÁS |                          | TOTAL      | Hombres    | Mujeres                          |             |             |                              |                       |                           |
|                               |   |                                     | Total            | Hombre      | Mujer                                   | Total       | Hombre           | Mujer                    |            |            |                                  | Total       | Hombre      |                              |                       |                           |
| <b>Florida</b>                |   |                                     |                  |             |   |             |                  |                          |            |            |                                  |             |             |                              |                       |                           |
| Samaipata                     | 74,6  | 93,7                                | 95,8             | 91,3        | 87,7                                    | 86,0        | 89,6             | 7,3                      | 7,4        | 7,1        | 66,6                             | 79,8        | 51,7        | 79,5                         | 0,9                   | 0,5                       |
| Pampa Grande                  | 64,9  | 93,1                                | 96,2             | 89,7        | 82,8                                    | 81,0        | 84,7             | 6,4                      | 6,7        | 6,0        | 65,4                             | 80,5        | 49          | 78,3                         | 1,0                   | 0,5                       |
| Mairana                       | 74,7  | 94,1                                | 96,8             | 91,1        | 86,4                                    | 84,9        | 88,1             | 7,2                      | 7,5        | 6,9        | 63,9                             | 78,8        | 47,8        | 77,4                         | 1,0                   | 0,6                       |
| Quirusillas                   | 75,0  | 95,4                                | 96,3             | 94,4        | 83,7                                    | 80,9        | 86,9             | 7,6                      | 7,5        | 7,7        | 64,4                             | 78,5        | 49,1        | 81,8                         | 0,9                   | 0,6                       |
| <b>Obispo Santistevan</b>     |   |                                     |                  |             |   |             |                  |                          |            |            |                                  |             |             |                              |                       |                           |
| Montero                       | 86,3  | 97,1                                | 98,5             | 95,7        | 86,7                                    | 86,3        | 87,1             | 9,2                      | 9,5        | 8,8        | 55,8                             | 68,3        | 43,5        | 78,8                         | 1,3                   | 0,8                       |
| Gral. Saavedra                | 77,2  | 94,2                                | 96,0             | 92,3        | 85,4                                    | 83,6        | 87,3             | 6,8                      | 7,0        | 6,6        | 51,1                             | 71,2        | 29,0        | 76,4                         | 1,6                   | 1,0                       |
| Mineros                       | 84,0  | 95,9                                | 97,2             | 94,4        | 84,1                                    | 82,7        | 85,5             | 7,8                      | 8,0        | 7,5        | 53,5                             | 71,5        | 34,2        | 75,9                         | 1,5                   | 0,9                       |
| Fernández Alonso              | 79,9  | 94,0                                | 96,4             | 90,7        | 84,3                                    | 81,9        | 86,9             | 7,4                      | 7,8        | 7,0        | 56,0                             | 74,6        | 32,0        | 78,5                         | 1,3                   | 0,8                       |
| San Pedro                     | 82,0  | 94,8                                | 97,1             | 91,4        | 84,2                                    | 80,3        | 88,5             | 7,7                      | 8,0        | 7,3        | 60,3                             | 76,4        | 36,9        | 78,4                         | 1,1                   | 0,7                       |
| <b>Ñuño de Chávez</b>         |   |                                     |                  |             |   |             |                  |                          |            |            |                                  |             |             |                              |                       |                           |
| Concepción                    | 68,5  | 93,7                                | 95,6             | 91,3        | 86,7                                    | 86,3        | 87,2             | 7,3                      | 7,7        | 6,8        | 56,4                             | 70,2        | 39,7        | 74,4                         | 1,4                   | 0,8                       |
| San Javier                    | 76,1  | 93,4                                | 94,4             | 92,3        | 85,3                                    | 84,8        | 85,9             | 7,1                      | 7,2        | 7,0        | 59,6                             | 75,0        | 41,6        | 75,1                         | 1,2                   | 0,7                       |
| San Ramón                     | 81,3  | 95,1                                | 96,6             | 93,2        | 83,9                                    | 81,9        | 85,9             | 7,4                      | 7,7        | 7,1        | 55,7                             | 70,8        | 38,3        | 77,8                         | 1,3                   | 0,8                       |
| San Julián                    | 73,2  | 93,8                                | 96,5             | 90,7        | 86,0                                    | 84,9        | 87,1             | 6,9                      | 7,2        | 6,5        | 56,3                             | 72,6        | 37,8        | 74,9                         | 1,4                   | 0,8                       |
| San Antonio de Lomerío        | 50,4  | 94,4                                | 96,8             | 91,7        | 91,6                                    | 91,6        | 91,7             | 7,8                      | 8,6        | 7,0        | 56,5                             | 68,5        | 42,8        | 75,2                         | 1,4                   | 0,8                       |
| Cuatro Cañadas                | 79,8  | 95,9                                | 97,7             | 93,9        | 78,0                                    | 77,3        | 78,8             | 6,8                      | 7,2        | 6,3        | 56,5                             | 75,4        | 35,3        | 75,0                         | 1,4                   | 0,8                       |
| <b>Ángel Sandoval</b>         |   |                                     |                  |             |   |             |                  |                          |            |            |                                  |             |             |                              |                       |                           |
| San Matías                    | 60,6  | 97,6                                | 98               | 97,2        | 82,4                                    | 79,7        | 85,4             | 7,8                      | 8,1        | 7,6        | 52,6                             | 69,0        | 34,4        | 76,7                         | 1,5                   | 0,9                       |
| <b>Manuel María Caballero</b> |   |                                     |                  |             |   |             |                  |                          |            |            |                                  |             |             |                              |                       |                           |
| Comarapa                      | 73,5  | 92,8                                | 96,5             | 88,9        | 86,7                                    | 86,4        | 87,1             | 6,5                      | 7,0        | 6,1        | 66,0                             | 77,5        | 54          | 75,5                         | 1,0                   | 0,5                       |
| Saipina                       | 70,1  | 93,8                                | 96,9             | 90,1        | 86,2                                    | 85,3        | 87,1             | 7,0                      | 7,3        | 6,6        | 64,0                             | 77,0        | 49,3        | 74,7                         | 1,1                   | 0,6                       |
| Germán Busch                  |   |                                     |                  |             |   |             |                  |                          |            |            |                                  |             |             |                              |                       |                           |
| Puerto Suárez                 | 85,5  | 98,9                                | 99,4             | 98,4        | 84,7                                    | 82,1        | 87,7             | 9,6                      | 9,8        | 9,4        | 56,6                             | 68,4        | 43,4        | 81,1                         | 1,2                   | 0,8                       |
| Puerto Quijarro               | 86,2  | 98,3                                | 99,1             | 97,4        | 84,1                                    | 83,4        | 84,9             | 9,4                      | 9,8        | 8,9        | 62,0                             | 72,5        | 50,9        | 79,2                         | 1,1                   | 0,6                       |
| Carmen Rivero Tórrez          | 70,0  | 97,5                                | 98,3             | 96,4        | 81,9                                    | 80,2        | 83,6             | 8,2                      | 8,5        | 7,9        | 56,8                             | 74,1        | 35,5        | 76,0                         | 1,3                   | 0,8                       |
| <b>Guarayos</b>               |   |                                     |                  |             |   |             |                  |                          |            |            |                                  |             |             |                              |                       |                           |
| Ascensión de Guarayos         | 74,5  | 97,1                                | 98,1             | 96,0        | 86,4                                    | 86,3        | 86,6             | 7,7                      | 8,0        | 7,3        | 57,0                             | 71,4        | 41,4        | 73,5                         | 1,4                   | 0,8                       |
| Urubichá                      | 56,7  | 97,6                                | 98,6             | 96,6        | 90,0                                    | 90,4        | 89,6             | 7,6                      | 8,2        | 7,0        | 50,8                             | 62,2        | 38,5        | 73,7                         | 1,7                   | 1,0                       |
| El Puente                     | 70,7  | 94,3                                | 96,9             | 90,6        | 80,6                                    | 79,8        | 81,6             | 6,6                      | 6,9        | 6,2        | 61,8                             | 79,6        | 37,4        | 75,6                         | 1,2                   | 0,6                       |
| <b>BENI</b>                   | <b>74,3</b>   | <b>96,9</b>                         | <b>97,7</b>      | <b>95,9</b> | <b>84,8</b>                             | <b>84,2</b> | <b>85,4</b>      | <b>9,1</b>               | <b>9,4</b> | <b>8,8</b> | <b>58,2</b>                      | <b>70,6</b> | <b>45,0</b> | <b>75,8</b>                  | <b>1,3</b>            | <b>0,7</b>                |
| <b>Cercado</b>                |   |                                     |                  |             |   |             |                  |                          |            |            |                                  |             |             |                              |                       |                           |
| Trinidad                      | 85,1  | 98,5                                | 99,0             | 98,0        | 86,3                                    | 86,0        | 86,5             | 10,7                     | 11,0       | 10,4       | 58,0                             | 68,2        | 48,1        | 78,3                         | 1,2                   | 0,7                       |
| San Javier                    | 68,9  | 97,8                                | 98,1             | 97,4        | 80,2                                    | 80,9        | 79,3             | 7,4                      | 7,5        | 7,2        | 67,5                             | 81,6        | 47,2        | 74,2                         | 1,0                   | 0,5                       |
| <b>Vaca Díez</b>              |   |                                     |                  |             |   |             |                  |                          |            |            |                                  |             |             |                              |                       |                           |
| Riberalta                     | 75,7  | 97,9                                | 98,5             | 97,2        | 84,8                                    | 84,1        | 85,5             | 9,2                      | 9,4        | 8,9        | 56,2                             | 68,3        | 43,7        | 75,0                         | 1,4                   | 0,8                       |
| Guayaramerín                  | 81,8  | 98,2                                | 98,7             | 97,6        | 85,3                                    | 84,4        | 86,2             | 9,4                      | 9,6        | 9,2        | 57,3                             | 69,4        | 44,6        | 77,5                         | 1,3                   | 0,7                       |
| <b>José Ballivián</b>         |   |                                     |                  |             |   |             |                  |                          |            |            |                                  |             |             |                              |                       |                           |
| Reyes                         | 65,9  | 97,1                                | 97,7             | 96,3        | 85,2                                    | 84,4        | 86,1             | 8,5                      | 8,8        | 8,3        | 57,4                             | 71,4        | 41,9        | 74,6                         | 1,3                   | 0,7                       |
| San Borja                     | 56,5  | 91,6                                | 93,8             | 89,3        | 83,8                                    | 83,9        | 83,7             | 7,4                      | 7,8        | 6,9        | 60,4                             | 72,3        | 47,7        | 72,7                         | 1,3                   | 0,7                       |
| Santa Rosa                    | 66,0  | 96,5                                | 97,6             | 95,3        | 84,4                                    | 84,2        | 84,6             | 7,8                      | 8,2        | 7,4        | 54,9                             | 70,8        | 37,3        | 73,9                         | 1,5                   | 0,8                       |

Continúa...

(Continuación)

## BOLIVIA: INDICADORES DE SALUD, EDUCACIÓN Y EMPLEO, SEGÚN DEPARTAMENTO Y MUNICIPIO, CENSO 2012

| DEPARTAMENTO Y MUNICIPIO | ATENCIÓN DEL ÚLTIMO PARTO EN ESTABLECIMIENTO DE SALUD | TASA DE ALFABETISMO                 |                  |             | TASA DE ASISTENCIA ESCOLAR DE POBLACIÓN |             |                  | AÑOS PROMEDIO DE ESTUDIO |            |            | TASA GLOBAL DE PARTICIPACIÓN (%) |             |             | TASA DE OFERTA POTENCIAL (%) | ÍNDICE DE DEPENDENCIA | ÍNDICE DE CARGA ECONOMICA |
|--------------------------|---|-------------------------------------|------------------|-------------|---|-------------|------------------|--------------------------|------------|------------|----------------------------------|-------------|-------------|------------------------------|-----------------------|---------------------------|
|                          |   | POBLACIÓN FEMENINA DE 15 AÑOS O MÁS | DE 15 AÑOS O MÁS |             | DE 6 A 19 AÑOS                          |             | DE 19 AÑOS O MÁS |                          | TOTAL      | Hombres    | Mujeres                          |             |             |                              |                       |                           |
|                          |   |                                     | Total            | Hombre      | Mujer                                   | Total       | Hombre           | Mujer                    |            |            |                                  | Total       | Hombre      |                              |                       |                           |
| Rurrenabaque             | 68,9  | 97,1                                | 97,8             | 96,3        | 85,1                                    | 84,0        | 86,3             | 8,9                      | 9,4        | 8,5        | 59,8                             | 70,8        | 47,3        | 76,0                         | 1,2                   | 0,7                       |
| <b>Yacuma</b>            |   |                                     |                  |             |   |             |                  |                          |            |            |                                  |             |             |                              |                       |                           |
| Santa Ana de Yacuma      | 69,1  | 94,4                                | 96,1             | 92,6        | 85,1                                    | 85,4        | 84,7             | 8,2                      | 8,4        | 7,9        | 59,0                             | 71,1        | 46,5        | 75,1                         | 1,3                   | 0,7                       |
| Exaltación               | 59,0  | 94,1                                | 95,1             | 92,8        | 79,3                                    | 78,2        | 80,4             | 7,2                      | 7,3        | 7,0        | 59,2                             | 77,2        | 37,6        | 74,7                         | 1,3                   | 0,7                       |
| <b>Moxos</b>             |   |                                     |                  |             |   |             |                  |                          |            |            |                                  |             |             |                              |                       |                           |
| San Ignacio              | 59,0  | 92,8                                | 94,5             | 91,0        | 85,6                                    | 85,4        | 85,8             | 7,5                      | 7,8        | 7,1        | 59,3                             | 72,4        | 44,4        | 72,7                         | 1,3                   | 0,7                       |
| <b>Marbán</b>            |   |                                     |                  |             |   |             |                  |                          |            |            |                                  |             |             |                              |                       |                           |
| Loreto                   | 49,1  | 94,6                                | 96,5             | 92,3        | 79,2                                    | 79,1        | 79,2             | 7,4                      | 7,6        | 7,1        | 60,4                             | 75,5        | 41,2        | 71,3                         | 1,3                   | 0,7                       |
| San Andrés               | 68,0  | 96,5                                | 98,0             | 94,6        | 82,6                                    | 80,6        | 84,9             | 7,3                      | 7,6        | 6,9        | 62,6                             | 78,9        | 41,9        | 75,7                         | 1,1                   | 0,6                       |
| <b>Mamoré</b>            |   |                                     |                  |             |   |             |                  |                          |            |            |                                  |             |             |                              |                       |                           |
| San Joaquín              | 78,2  | 98,1                                | 98,5             | 97,4        | 78,2                                    | 74,8        | 82,1             | 8,7                      | 8,8        | 8,5        | 58,3                             | 72,2        | 40,1        | 77,5                         | 1,2                   | 0,7                       |
| San Ramón                | 81,7  | 96,8                                | 97,5             | 95,9        | 85,9                                    | 86,2        | 85,6             | 8,1                      | 8,2        | 8,1        | 61,0                             | 75,3        | 43,7        | 73,7                         | 1,2                   | 0,6                       |
| Puerto Siles             | 66,9  | 96,7                                | 98,3             | 94,1        | 82,8                                    | 80,7        | 85,5             | 7,6                      | 7,7        | 7,4        | 61,6                             | 79,0        | 35,1        | 72,7                         | 1,2                   | 0,6                       |
| <b>Iténez</b>            |   |                                     |                  |             |   |             |                  |                          |            |            |                                  |             |             |                              |                       |                           |
| Magdalena                | 70,6  | 97,2                                | 97,9             | 96,4        | 87,1                                    | 86,9        | 87,3             | 8,9                      | 9,1        | 8,6        | 56,4                             | 71,3        | 39,3        | 75,3                         | 1,4                   | 0,8                       |
| Baures                   | 70,0  | 96,8                                | 97,9             | 95          | 79,9                                    | 74,7        | 86,6             | 8,3                      | 8,7        | 7,8        | 60,9                             | 75,3        | 39,7        | 79,0                         | 1,1                   | 0,6                       |
| Huacaraje                | 69,8  | 97,6                                | 98,8             | 95,9        | 81,4                                    | 81,3        | 81,6             | 8,5                      | 8,9        | 8,0        | 58,2                             | 76,9        | 33,6        | 77,0                         | 1,2                   | 0,7                       |
| <b>PANDO</b>             | <b>74,3</b>   | <b>97,8</b>                         | <b>98,3</b>      | <b>97,2</b> | <b>82,2</b>                             | <b>80,4</b> | <b>84,3</b>      | <b>9,2</b>               | <b>9,4</b> | <b>8,9</b> | <b>57,8</b>                      | <b>70,5</b> | <b>42,3</b> | <b>75,3</b>                  | <b>1,3</b>            | <b>0,7</b>                |
| <b>Nicolás Suárez</b>    |   |                                     |                  |             |   |             |                  |                          |            |            |                                  |             |             |                              |                       |                           |
| Cobija                   | 84,8  | 98,9                                | 99,3             | 98,4        | 82,6                                    | 80,0        | 85,4             | 10,7                     | 11,1       | 10,3       | 59,9                             | 69,5        | 49,6        | 77,3                         | 1,2                   | 0,7                       |
| Porvenir                 | 80,0  | 98,0                                | 98,1             | 97,8        | 85,9                                    | 85,9        | 86,0             | 8,7                      | 8,7        | 8,7        | 55,8                             | 70,3        | 37,2        | 77,8                         | 1,4                   | 0,8                       |
| Bolpebra                 | 72,7  | 92,3                                | 92,9             | 91,3        | 79,4                                    | 80,3        | 78,5             | 7,6                      | 7,8        | 7,2        | 63,9                             | 83,4        | 35,5        | 75,1                         | 1,1                   | 0,6                       |
| Bella Flor               | 73,6  | 94,9                                | 94,9             | 94,9        | 70,3                                    | 68,7        | 72,2             | 7,9                      | 8,1        | 7,6        | 68,4                             | 81,4        | 48,9        | 78,1                         | 0,9                   | 0,5                       |
| <b>Manuripi</b>          |   |                                     |                  |             |   |             |                  |                          |            |            |                                  |             |             |                              |                       |                           |
| Puerto Rico              | 67,1  | 97,7                                | 98,7             | 96,2        | 79,9                                    | 72,4        | 89,6             | 8,6                      | 9,1        | 7,9        | 47,4                             | 57,5        | 33,6        | 72,8                         | 1,9                   | 1,1                       |
| San Pedro                | 41,1  | 95,6                                | 95,7             | 95,6        | 84,1                                    | 85          | 83,2             | 6,9                      | 6,9        | 6,8        | 46,6                             | 64,4        | 25,1        | 77,0                         | 1,8                   | 1,1                       |
| Filadelfia               | 64,3  | 96,7                                | 97,6             | 95,4        | 82,7                                    | 83,1        | 82,4             | 7,3                      | 7,4        | 7,1        | 58,8                             | 76,2        | 33,0        | 74,0                         | 1,3                   | 0,7                       |
| <b>Madre de Dios</b>     |   |                                     |                  |             |   |             |                  |                          |            |            |                                  |             |             |                              |                       |                           |
| Puerto Gonzales Moreno   | 62,0  | 98,0                                | 98,8             | 97,0        | 84,1                                    | 83,8        | 84,4             | 8,4                      | 8,7        | 8,2        | 54,5                             | 65,5        | 41,1        | 72,4                         | 1,6                   | 0,8                       |
| San Lorenzo              | 56,3  | 96,8                                | 97,7             | 95,6        | 86,4                                    | 85,0        | 88,0             | 7,6                      | 7,9        | 7,3        | 54,7                             | 69,3        | 37,0        | 71,6                         | 1,6                   | 0,8                       |
| Sena                     | 56,1  | 96,7                                | 97,5             | 95,6        | 81,5                                    | 81,0        | 82,0             | 7,4                      | 7,8        | 6,9        | 54,0                             | 70,8        | 32,8        | 71,1                         | 1,6                   | 0,9                       |
| <b>Abuná</b>             |   |                                     |                  |             |   |             |                  |                          |            |            |                                  |             |             |                              |                       |                           |
| Santa Rosa               | 76,6  | 96,5                                | 96,5             | 96,3        | 74,1                                    | 72,5        | 76,2             | 7,7                      | 8,0        | 7,3        | 61,9                             | 77,3        | 36,7        | 74,2                         | 1,2                   | 0,6                       |
| Ingavi                   | 65,0  | 97,5                                | 98,5             | 95,9        | 75,0                                    | 70,9        | 80,3             | 7,6                      | 8,0        | 6,9        | 55,8                             | 72,1        | 30,3        | 70,8                         | 1,6                   | 0,8                       |
| <b>Federico Román</b>    |   |                                     |                  |             |   |             |                  |                          |            |            |                                  |             |             |                              |                       |                           |
| Nueva Esperanza          | 73,3  | 97,7                                | 98,7             | 95,7        | 77,3                                    | 76,9        | 77,7             | 8,0                      | 8,2        | 7,5        | 68,4                             | 81,6        | 43,5        | 78,7                         | 0,9                   | 0,5                       |
| Villa Nueva - Loma Alta  | 62,7  | 97,3                                | 98               | 96,2        | 85,3                                    | 85,1        | 85,6             | 7,4                      | 7,8        | 7,0        | 53,1                             | 70,8        | 30,6        | 70,3                         | 1,7                   | 0,9                       |
| Santos Mercado           | 69,9  | 98,1                                | 98,9             | 96,8        | 78,1                                    | 77,0        | 79,5             | 7,6                      | 8,0        | 6,8        | 63,6                             | 82,0        | 30,8        | 74,6                         | 1,1                   | 0,6                       |

Fuente: Instituto Nacional de Estadística

No incluye a la población que reside habitualmente en el exterior.

Av. CARRASCO N° 1391, z. MIRAFLORES  
Telf.: (591-2) 2222333 • Fax: (591-2) 2222885  
[www.ine.gob.bo](http://www.ine.gob.bo) • [ceninf@ine.gob.bo](mailto:ceninf@ine.gob.bo)  
Facebook: /ineboliviaoficial  
Twitter: /INEOficialBO  
La Paz – Bolivia

